

# Safeguards Due Diligence Report

---

## **PUBLIC**

Document Stage: Draft  
Project Number: 55346-001  
March 2025

Nepal: Urban Resilience and Livability Improvement  
Project - Sainamaina Municipality, Rupandehi District

Improvement of Roads and Drainage

Package Number: URLIP/SM/CW01

Prepared by the Department of Urban Development and Building Construction, Government of Nepal for the Asian Development Bank (ADB).

## **CURRENCY EQUIVALENTS**

(as of 12 March 2025)

Currency Unit	=	Nepalese Rupee (NPR)
NRp1.00	=	\$ 0.00716
\$1.00	=	NPR 139.656201

## **ABBREVIATIONS**

ADB	-	Asian Development Bank
CPR	-	Community Property Resource
DDR	-	Due Diligence Report
DOR	-	Department of Roads
DUDBC	-	Department of Urban Development and Building Construction
GESI	-	Gender Equality and Social Inclusion
GON	-	Government of Nepal
GRM	-	Grievance redress mechanism
GRC	-	grievance redress committee
PIU	-	Project Implementation Unit
PCO	-	Project Coordination Office
PMCDC	-	project management and Capacity Development Consultant
SDC	-	Supervision and Design Consultant
SSMR	-	Social Semi-annual Monitoring Report
URLIP	-	Urban Resilience and Livability Improvement Project

## **WEIGHTS AND MEASURES**

sq.m	-	square meter
cum	-	cubic meter
km	-	kilometer
mm	-	millimeter

This safeguards due diligence report is a document of the borrower. The views expressed herein do not necessarily represent those of ADB's Board of Directors, Management, or Staff, and may be preliminary in nature. Your attention is directed to the "terms of use" section of ADB's website.

In preparing any country program or strategy, financing any project, or by making any designation of or reference to a particular territory or geographic area in this document, ADB does not intend to make any judgments as to the legal or other status of any territory or area.

## CONTENTS

	<b>Pages</b>
I. INTRODUCTION	1
A. Introduction	1
B. Project Description	1
C. Scope of Due Diligence Report	2
II. PROJECT DESCRIPTION	3
A. Project Area Information	3
B. Project Benefits	3
C. Project Components	3
D. Measures to Avoid and Minimize Involuntary Resettlement	10
III. LAND AVAILABILITY AND RESETTLEMENT IMPACTS	11
A. Scope and Objectives of the Due Diligence Report	11
B. Land Requirements for the Proposed Components	11
C. Indigenous Peoples	13
IV. SOCIOECONOMIC INFORMATION AND PROFILE OF LAND DONORS	15
A. Socio-economic Profile	15
B. Indigenous People	17
V. SITE OBSERVATION AND CONSULTATIONS	19
A. Field Level Consultation	19
VI. GRIEVANCE REDRESS MECHANISM	21
A. Common Grievance Redress Mechanism	21
VII. INSTITUTIONAL ARRANGEMENTS AND IMPLEMENTATION SCHEDULE	25
A. Implementation Arrangement	25
B. Safeguards Implementation Arrangement	25
C. Safeguard Capacity Development	31
VIII. BUDGET	32
IX. CONCLUSION	33
A. Summary	33
B. Next Step Actions	34

## TABLES

Table 1: Summary of the Design and Project Details (Ring road 1: Panbari- Saljhandi Section- 9.47 km)	3
Table 2: Summary of the Design and Project Details (Ring road 2: Duimat Chowk- Tali- 5.26 km)	5
Table 3: Summary of the Design and Project Details (Panbari Bhata to Chafiya Tole Road- 1.56 km)	6
Table 4: Summary of the Design and Project Details (Kanchan Pul to Dakshin Barauli Road - 0.45 km)	7
Table 5: Summary of the Design and Project Details (Sitalapur-Danda-Duimat Chowk- 2.91 km)	8
Table 6: Summary of Required Additional land	13
Table 7: Respondents by gender (%)	15

Table 8: Respondents by Education Level (%)	15
Table 9: Respondents by Social Category	16
Table 10: Respondent by Occupation and Livelihood	16
Table 11: Surveyed Households by Average Income (per Capita)	17
Table 12: Indigenous Peoples Population and their Level of Marginalization	18
Table 13: Summary of Consultation	19
Table 14: Institutional Roles and Responsibilities	31
Table 15: Indicative Training Program	32
Table 16: Budget	33
Table 17: Next Step Actions	34

## FIGURES

Figure 1: Location Map of the Proposed Roads	9
Figure 2: Google Map of the Proposed Roads Depicting the Road Alignment	10
Figure 3: Grievance Redress Procedures (URLIP)	23
Figure 4: Safeguards and Gender Implementation Arrangement	30

## APPENDICES

Appendix 1: Profile of Land Donors	36
Appendix 2: Records of Consultations	44
Appendix 3: Urban Road of Sainamaina Municipality	53
Appendix 4: Specific Action Plan for Benefit Enhancement of Indigenous Peoples	54
Appendix 5: Terms of Reference for Independent Third Party for Voluntary Land Donation/	56
Appendix 6: Third-Party Certification Format	57
Appendix 7: Sample Grievance Registration Form	58
Appendix 8: Sample Monitoring Template	59
Appendix 9: Sample Template of Project Information Disclosure Leaflet	61
Appendix 10: English Translation of VLD NOC (to be followed by Legal Agreement)	63
Appendix 11: Land Donation Paper of 162 Land donors (NOC)	64
Appendix 12: Response on Adjustment in Design	226
Appendix 13: Third Party Certification of Land Donors	235

## I. INTRODUCTION

### A. Introduction

1. The Urban Resilience and Livability Improvement Project (URLIP), hereafter referred to as the 'project,' aims to improve livability and sustainability of urban services by project municipalities. The project is aligned with the following impact: improved living standards achieved.<sup>1</sup> The project will have the following outcome: improved resilience, livability and sustainability of urban service delivery by project municipalities.<sup>2</sup> The project will develop municipal infrastructures aligned with the priorities set in the municipalities' investment plans. The project supports seven municipalities: Devdaha, Janakpur, Pokhara, Lumbini Sanskrit, Sainamaina, Siddharthnagar, and Tilottama. Five out of seven municipalities are from the western urbanizing corridor. The Department of Urban Development and Building Construction (DUDBC) on behalf of the Ministry of Urban Development will be the executing agency and the project municipalities are the implementing agencies.

### B. Project Description

2. The project will support the following three outputs.

3. **Output 1: Municipal infrastructure for access with climate-resilient and sustainable designs constructed or rehabilitated:** Output 1 investments will use an integrated approach and, where feasible, employ green solutions to reduce seasonal flooding, improve mobility, and promote no motorized transport. Together, these investments aim to improve the livability of residents, support the sustainable growth of tourism, and enhance local economies. The project will (i) construct or rehabilitate 125 kilometers (km) of storm water drains; (ii) construct or rehabilitate 115 km of the urban road; and (iii) develop 45 km of footpaths responsive to the needs of the old age, women, children, and people with disabilities and (iv) 40 km cycle route developed.

4. **Output 2: Tourism assets revitalized, and management improved:** The project will support natural, cultural and heritage-based tourism in each project municipality by enacting protective zoning around natural and heritage sites, promoting universal access for all visitors, and expanding tourism activities. Output 2 includes (i) seven natural and heritage management plans prepared through GESI-responsive participatory approaches and executed, and (ii) cultural and natural heritage sites improved with GESI-responsive tourism infrastructure and recreation amenities. The project will support the improvement of the following priorities of project municipalities under output 2: Nature, heritage, and cultural walk (Heritage and cultural walk – Bindabasini area street redevelopment, Pokhara, Nature walks – Fewa organic trail), Pokhara Santi Ban Batika (Peace Forest Garden), Lumbini museum redesign and developed, green public space development along Danda River Corridor (Siddharthnagar). At least 8 public toilets that are gender friendly constructed in cultural and natural heritage sites.

5. **Output 3: Capacity of Communities, Municipalities, Province, and Department of Urban Development and Building Construction strengthened:** The project will support strengthening the capacities of communities, project municipalities, relevant provinces, and DUDBC for improved urban governance and service delivery. Output 3 includes: (i) climate risk-sensitive urban plans prepared and development control enforced; (ii) seven heat action plans established to ensure well-coordinated response actions during an extreme heat event-tailored to

---

<sup>1</sup> Government of Nepal, National Planning Commission. 2020. Fifteenth-Year. Kathmandu.

<sup>2</sup> The design and monitoring framework is in Appendix 4.

high risk groups; (iii) electronic building permit system established in all project municipalities; (iv) Seven O&M plan approved by municipal council; (v) public assets (infrastructure, utilities, cultural and natural heritage sites, and public land) registry maintained; and (vi) relevant staff from municipalities, provinces, and DUDBC reported increased knowledge on urban governance, including digitization of municipal services, tax management, citizen participation, risk-informed urban planning, and improved O&M. This output includes additional affirmative outputs for gender equality and social inclusions such as: (i) internship program for at least 50 women provided to gain professional experience and improve inclusion; (ii) at least 150 women and representative from disadvantaged groups reported enhanced skills on traditional and local; (iii) at least 150 women and representatives and disadvantaged groups received a tourist guide certificate for the promotion of cultural heritage sites and tourism; and (iv) GESI audit for overall municipalities activities conducted in 7 municipalities.

### **C. Scope of Due Diligence Report**

6. This due diligence report (DDR) has been prepared for the improvement of urban road and drainage in Sainamaina Municipality to assess the involuntary resettlement impacts of the project as per the applicable government policies/procedures and ADB Safeguard Policy Statement (2009). This due diligence is based on the assessment during site visits, detailed measurement survey and consultation with the community people. This due diligence report describes the findings and provides copies of the relevant documents, site photographs, minutes of the meetings and photographs.

7. A resettlement and indigenous peoples plan was prepared for the project during project preparation. During detailed design and detailed measurement survey stage, the project adopted design modifications to avoid structure loss, hence avoiding the impacts as described in the draft RIPP. These adjustments help ensure that affected residential and secondary structures identified in the draft RIPP are no longer impacted, thereby avoiding the partial losses and damages previously assessed. Proper documentation will be provided through videographic and/or photographic evidence taken in the pre-implementation, during construction and post-construction stages confirming that impact has been avoided. This documentation will be included in the SSMRs. Therefore, this due diligence report has been prepared. It assesses the eligibility of donors, their socioeconomic conditions, and ensures that donations meet the criteria for voluntary land donation. The report confirms that land donations have been properly documented and has been verified through third-party certification.

## II. PROJECT DESCRIPTION

### A. Project Area Information

8. Sainamaina is a Municipality, which is located in Rupandehi district, Province No. 5 of Nepal. Sainamaina has total 11 wards, which are scattered across 162.18 square kilometers of geographical area. According to 2021 Census conducted by Central Bureau of Statistics (CBS), Sainamaina Municipality had total population of 78,393 in which male 46.5% and female 53.5%. The sex ratio is 86.86 male per 100 female. Total households of Sainamaina municipality was 19,445 as per census 2021 and population density is 483. The male literacy is 90.9% whereas female literacy is 79.8%. The same survey shows that, population with differently abled 1.9% which covers 1.7% female and 2.3% male.

### B. Project Benefits

9. It is anticipated that there will be two-fold beneficial impact due to road improvement, one is direct employment opportunities in project activities as wage laborer. Second is indirect benefits generated from improved services. During the operation stage, road-side economic activities supporting transport like fuel shops, automobile repair shops, lodging and restaurants will increase due to increased number of vehicles/road users. Increase in commercial agriculture/livestock and agro-industrial activities are also expected to be developed taking advantage of improved access to market centers where there is higher demand and better prices for agricultural products.

10. In addition to that, people of project areas can have access to better health facility including ante-natal and neo-natal care. The land value of the plot adjoining to road may increase significantly which will enhance the economic status of Aps and other road users. Other common benefits to the people of the sub-project area are: (i) reduction in travel time and cost (ii) better mode and frequency of transportation (iii) decreased cost of freight (iv) access to quality health care, educational and other infrastructural facilities (v) improved access to service centers at local and district level (vi) improved quality of life of rural tribal population (vii) reduced accidents and (viii) better investment prospects creating more employment opportunities to local people.

### C. Project Components

11. The improvement of road and drainage network is the component proposed to be financed under Output 1 of this project. Under road and drainage improvement, 19.65 km covering five road sections are proposed to be rehabilitated and reconstructed integrating the components of drainage and footpath. The following are the scope of work for the proposed roads:

**Table 1: Summary of the Design and Project Details (Ring Road 1: Panbari- Saljhandi Section- 9.47 km)**

No	Description	Existing Scenario	Proposed Scheme
1.	Length of Road	9.47 km	9.47 km
2.	Right of Way (RoW)-Declared by municipality	15m (11 m site cleared road)	15m Road width designed is only 11.5m including footpath
3.	Total Road Width	-4 to 8 m at urban sections -3.5 to 8.5m at graveled and earthen road at most sections	7.0 to 10.5m (after adjustment in design)
4.	Carriageway	Average 4.5 m	7.5 m

No	Description	Existing Scenario	Proposed Scheme
5.	Pavement type	Some sections are blacktopped And most of the sections are graveled and earthen	Double lane upgradation with the 50mm surface course of asphalt concrete, 150mm of base course and 250mm of sub base course with proper grade and camber
6.	Median/Landscape or Green land areas	No median provided and lack of green space	Median is not provided/ Greeneries and plantation shall be done in interval of 10 meters over sidewalks wherever space is available
7.	Parking	Haphazard parking on shoulder and carriageway area obstructing traffic movement	Due to space restriction, separate parking is not provided. However, parking space can be provided in public land available in the road vicinity
8.	Cycle track	Nil	Not provided due to space restriction. However, alternative typical road section drawings with cycle tracks have been proposed
9.	Side Drain	-50 m of side drain along the left side of the road -252.54 m of side drain along the right side of the road. -35 m of covered drain along the right side of the road.	PCC surface drain of width 0.25m (included in carriage way width) Storm water drain size of Type A – 0.45 X 0.65m Storm water drain size of Type B – 0.6 X 0.8 m Storm water drain size of Type C – 0.75 X 0.95 m
10.	Cross drainage Structures	- 26 Nos of Pipe Culverts -11 Nos of Side RCC Slabs -18 Nos of Slab Culverts -1 Under Construction Bridge	32 Hume-pipe culverts 18 slab culverts to be dismantled and reconstruct Rehabilitation of existing side pipe crossings and slabs in order to make double lane
11.	Protection Works	Retaining walls at some locations	Retaining wall/slope protection measures as per requirement
12.	Traffic signs/signage and road marking	Present at some locations	Provided all along the road to ensure maximum safety to pedestrian and vehicular traffic.
13.	Road furniture (streetlights, delineators, etc.)	Only in some sections	Streetlights of height 7m 25 m interval
14.	Utility	All wires and cable are hanging above ground and are in unmanaged condition	Shifting of electric poles and telephone poles with coordination with municipality

Source: Detailed project report for readiness road subproject of Sainamaina Municipality, February 2024 and design adjustment, December 2024 (Sn 3: total road width)



**Table 2: Summary of the Design and Project Details (Ring Road 2: Duimat Chowk- Tali- 5.26 km)**

No	Description	Existing Scenario	Proposed Scheme
1.	Length of Road	5.26 km	5.26 km
2.	Right of Way (RoW)-Declared by municipality	15m (11 m site cleared road)	15m Road width designed is only 11.5m including footpath
3.	Total Road Width	-4.5 to 8 m for blacktopped sections -4 to 9 m for graveled sections	7.0 to 10.5m (after adjustment in design)
4.	Carriageway	Average 4.5 m	7.5 m
5.	Pavement type	Some sections are graveled and some are blacktopped	Double lane upgradation with the 50mm surface course of asphalt concrete, 150mm of base course and 250mm of sub base course with proper grade and camber
6.	Median/Landscaped or Green land areas	No median provided and lack of green space	Median is not provided/ Greeneries and plantation shall be done in interval of 10 meters over sidewalks wherever space is available
7.	Parking	Haphazard parking on shoulder and carriageway area obstructing traffic movement	Due to space restriction, separate parking is not provided. However, parking space can be provided in public land available in the road vicinity
8.	Cycle track	Nil	Not provided due to space restriction. However, alternative typical road section drawings with cycle tracks have been proposed
9.	Side Drain	-13m of side drain along the left side of the road	PCC surface drain of width 0.25m (included in carriage way width) Storm water drain size of Type A – 0.45 X 0.65m Storm water drain size of Type B – 0.6 X 0.8 m
10.	Cross drainage Structures	-9 Nos of pipe culverts -1 No of Side Hume Pipe -4 Nos of slab culverts -1 Bridge -1 Under construction bridge	14 Hume-pipe culverts 9 slab culverts to be dismantled and reconstruct Rehabilitation of existing side pipe crossings and slabs in order to make double lane
11.	Protection Works	Retaining walls at some locations	Retaining wall/slope protection measures as per requirement
12.	Traffic signs/signage and road marking	Present at some locations	Provided all along the road to ensure maximum safety to pedestrian and vehicular traffic.
13.	Road furniture (streetlights, delineators, etc.)	Only in some sections	Streetlights are provided of height 7m @25 m interval

No	Description	Existing Scenario	Proposed Scheme
14.	Utility	All wires and cable are hanging above ground and are in unmanaged condition	Shifting of electric poles and telephone poles with coordination with municipality

Source: Detailed project report for readiness road subproject of Sainamaina Municipality, February 2024 and design adjustment, December 2024 (Sn 3: total road width)

**Table 3: Summary of the Design and Project Details (Panbari Bhata to Chafiya Tole Road- 1.56 km)**

No	Description	Existing Scenario	Proposed Scheme
1.	Length of Road	1.560 km	1.560 km
2.	Right of Way (RoW)- Declared by municipality	15 m	15 m
3.	Total Road Width	4-8 m at urban sections	11.5 m
4.	Carriageway	Average 6 m	7 m
5.	Pavement type	Graveled road section	Intermediate lane upgradation with the 50 mm surface course of asphalt concrete, 150 mm of base course and 200 mm of sub base with proper grade and camber
6.	Median/Landscape or Green land areas	No median provided and lack of green space	Median is not provided/ Greeneries and plantation shall be done in interval of 10 meters wherever space is available
7.	Parking	Haphazard parking on shoulder and carriageway area obstructing traffic movement	Due to space restriction, separate parking is not provided. However, parking space can be provided in public land available in the road vicinity.
8.	Cycle track	Nil	Not provided due to space restriction.
9.	Side Drain	No Drain	PCC surface drain of width 0.25m (included in carriage way width) Storm water drain size of Type A – 0.45 X 0.65m Storm water drain size of Type B – 0.6 X 0.8 m
10.	Cross drainage Structures	No Cross-drainage structures	5– 900 mm Ø pipe culverts proposed.
11.	Protection Works	Nil	No need of Retaining wall
12.	Traffic signs/signage and road marking	Nil	Provided all along the road to ensure maximum safety to pedestrian and vehicular traffic.
13.	Road furniture (streetlights, delineators, etc.)	Nil	Streetlights of height 7m at 25 m interval.
14.	Utility	All wires and cable are hanging above ground and are in unmanaged condition	Shifting of electric poles in coordination with municipality.

Source: Detailed project report for readiness road subproject of Sainamaina Municipality, February 2024

**Table 4: Summary of the Design and Project Details (Kanchan Pul to Dakshin Barauli Road - 0.45 km)**

No	Description	Existing Scenario	Proposed Scheme
1	Length of Road	0.45 km	0.45 km
2	Right of Way (ROW) Declared by municipality	15 m	15 m
3	Total Road Width	4.5 - 6 m	9 m
4	Carriageway	Average 5m	7 m
5	Pavement type	Graveled Road	Double lane upgradation with the 50 mm surface course of asphalt concrete, 150 mm of base course and 250 mm of sub base with proper grade and camber
6	Median/Landscape or Green land areas	No median provided and lack of green space	Median is not provided/ Greeneries and plantation shall be done in interval of 10 meters over sidewalks wherever space is available
7	Parking	Haphazard parking on shoulder and carriageway area obstructing traffic movement	Due to space restriction, separate parking is not provided. However, parking space can be provided in public land if available in the road vicinity.
8	Cycle track	Nil	Not provided due to space restriction.
9	Side Drain	Nil	No drain proposed, as there is not any settlement area.
10	Cross drainage Structures	Nil	1-900 mm Ø Pipe Culvert.
11	Protection works	Existing 55m of Masonry wall	Retaining wall/slope protection measures as per requirement.
12	Traffic signs/signage and road marking	Nil	Provided all along the road to ensure maximum safety to pedestrian and vehicular traffic.
13	Road furniture (streetlights, delineators etc.)	Nil	Streetlights of height 7m at 25 m interval.
14	Utility	All wires and cable are hanging above ground and are in unmanaged condition	Shifting of electric poles and telephone poles with coordination with municipality.
15	Information on the importance of the road (connecting important areas such market, Airport, main highway, other facility, and more). Value this road will add to the town or the region.	Connects various local settlements with Siddhartha highway increasing the road connectivity and connecting to future ring road.	

Source: Detailed project report for readiness road subproject of Sainamaina Municipality, February 2024

**Table 5: Summary of the Design and Project Details (Sitalapur-Danda-Duimat Chowk-2.91 km)**

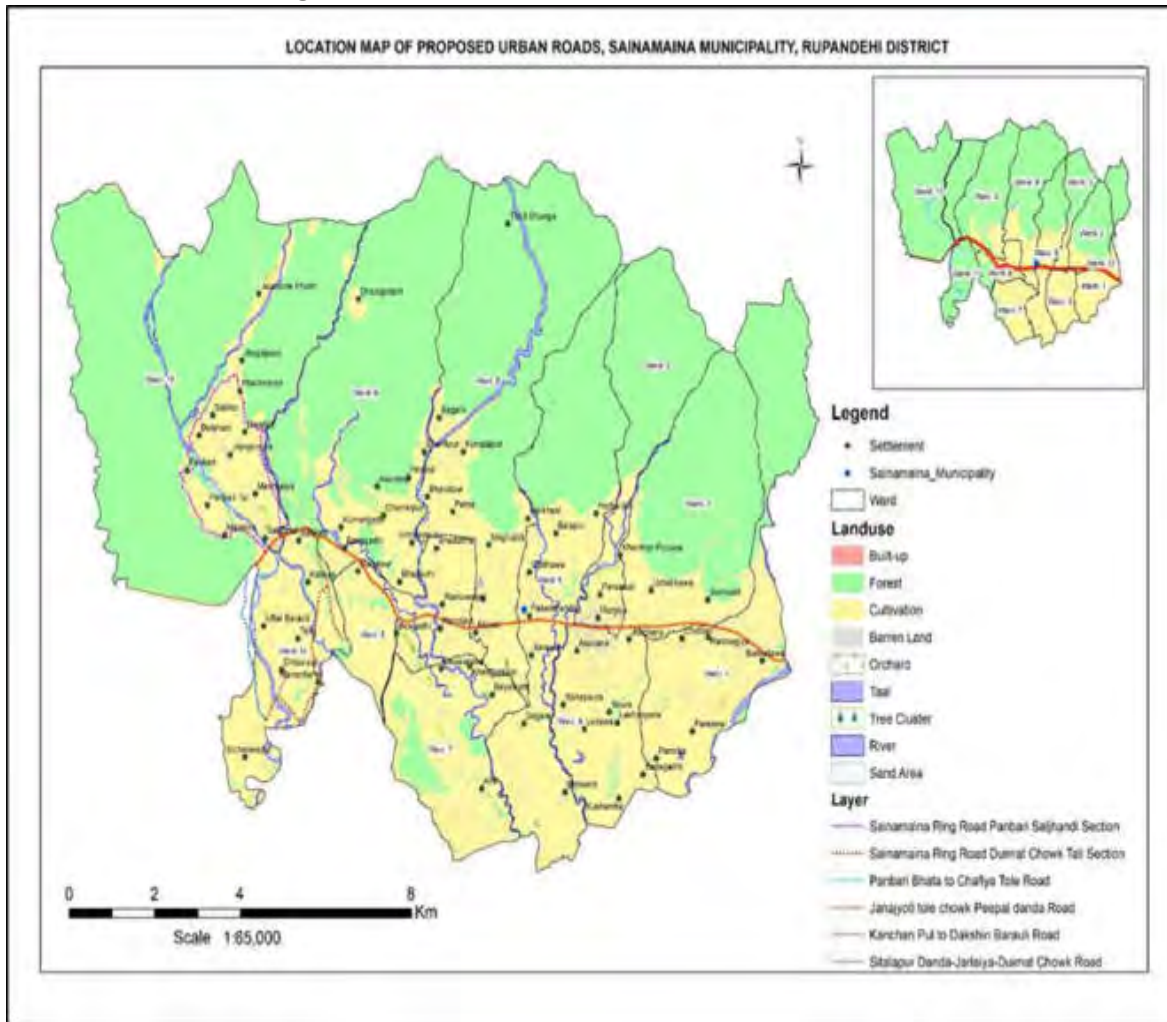
No	Description	Existing Scenario	Proposed Scheme
1	Length of Road	2.91 km	2.91 km
2	Right of Way (ROW) Declared by municipality	15 m	15 m
3	Total Road Width	4.5 - 6 m	9 m
4	Carriageway	Average 5m	7 m
5	Pavement type	Graveled Road	Double lane upgradation with the 50 mm surface course of asphalt concrete, 150 mm of base course and 250 mm of sub base with proper grade and camber
6	Median/Landscape or Green land areas	No median provided and lack of green space	Median is not provided/ Greeneries and plantation shall be done in interval of 10 meters over sidewalks wherever space is available
7	Parking	Haphazard parking on shoulder and carriageway area obstructing traffic movement	Due to space restriction, separate parking is not provided. However, parking space can be provided in public land if available in the road vicinity.
8	Cycle track	Nil	Not provided due to space restriction.
9	Side Drain	Nil	No drain proposed, as there is not any settlement area.
10	Cross drainage Structures	Nil	1-900 mm Ø Pipe Culvert.
11	Protection works	Existing 55m of Masonry wall	Retaining wall/slope protection measures as per requirement.
12	Traffic signs/signage and road marking	Nil	Provided all along the road to ensure maximum safety to pedestrian and vehicular traffic.
13	Road furniture (streetlights, delineators etc.)	Nil	Streetlights of height 7m at 25 m interval.
14	Utility	All wires and cable are hanging above ground and are in unmanaged condition	Shifting of electric poles and telephone poles with coordination with municipality.
15	Information on the importance of the road (connecting important areas such market, Airport, main highway, other facility, and more). Value this road will add to the town or the region.	Connects various local settlements with Siddhartha highway increasing the road connectivity and connecting to future ring road.	

Source: Detailed project report for readiness road subproject of Sainamaina Municipality, February 2024

12. Under the scope of URLIP, five urban roads have been proposed in Sainamaina

Municipality comprising of 19.65km. The proposed roads will be implemented in the existing road alignments within the government-owned lands and are within the existing rights-of-way (ROW) of Sainamaina Municipality. Small strip of additional private land will also be needed to upgrade these road sections which has taken through donation.

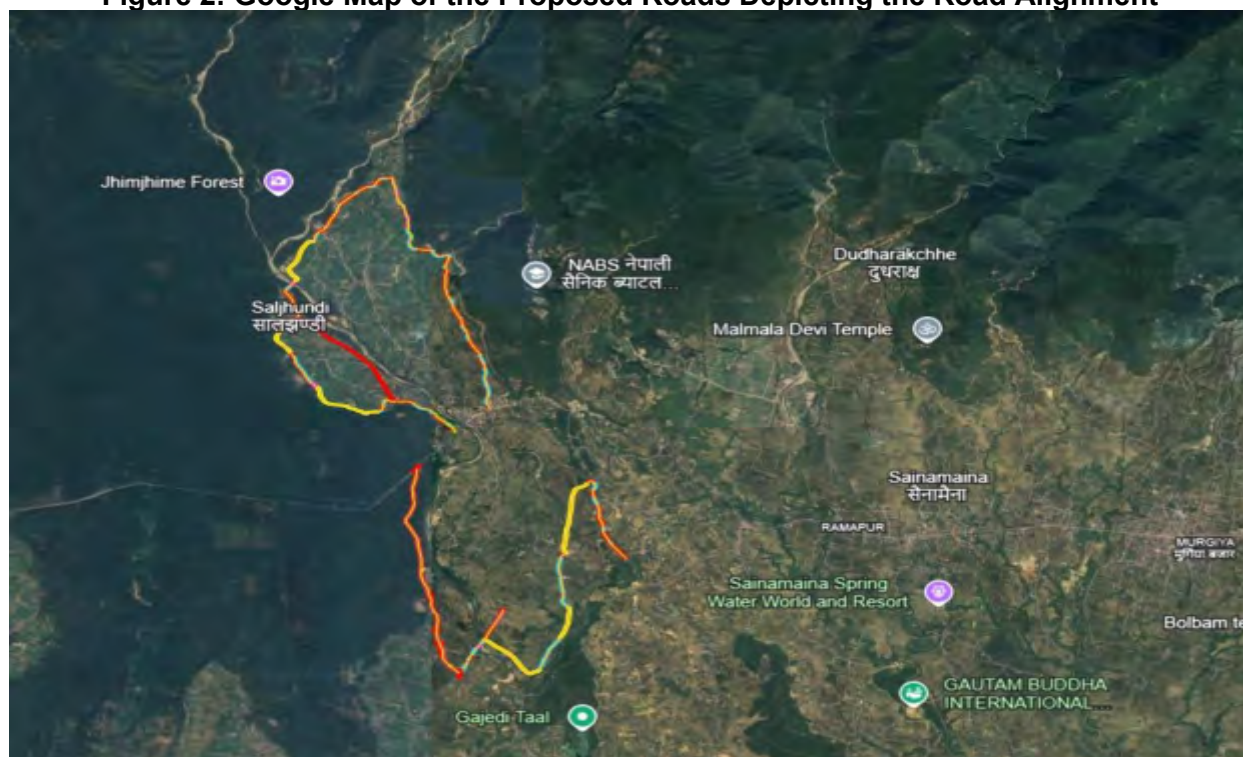
**Figure 1: Location Map of the Proposed Roads**



Source: DUDBC PCO - URLIP, 2024



**Figure 2: Google Map of the Proposed Roads Depicting the Road Alignment**



Source Map: Google Maps, DUDBC PCO – URLIP.

#### **D. Measures to Avoid and Minimize Involuntary Resettlement**

13. The following measures are being adopted to avoid and minimize impacts and disturbances during the construction. The due diligence reports will form part of the bid and contract documents,<sup>3</sup> and these impact minimization measures will be taken into consideration for budgeting and implementation by the contractor.

- (i) All impact avoidance and mitigation measures included in the DDR must be considered in the contractor's budget and implementation plan. If any design or site changes occur during implementation, the DDR needs to be updated to reflect such changes based on reverification and/or census and socioeconomic surveys prior to start of construction on affected sites, stretches or alignments. No civil works will commence until updated social safeguards documents are submitted to and cleared by ADB. Sites will be handed over to the contractor by the PIU/PCO only after obtaining third-party certification from the land donors for the donated stretches. Any updates to the social safeguards documents will be applicable to the contract. The Contractor, in coordination with PCO, PIU, and SDC social safeguards personnel, shall conduct reverifications at sites/sections ready for implementation;
- (ii) Distribution of notice to residents and business units and others in the area.
- (iii) Traffic management with proper liaison with police department.
- (iv) Provision of planks to provide temporary access to citizens, access to residential and business units, religious places.

<sup>3</sup> The detailed social safeguards requirements are also included in the bidding documents.

- (v) Excavation to be carried out in small sections, one section at a time, in order to reduce the time period of possible disruption and inconvenience to business establishments, hawkers, mobile vendors and residents of the area.
- (vi) Inform residents and others in sufficient advance time about the date and time of constructions activities in each section through the public announcement system. If required, a diversion way will be constructed temporarily, to facilitate the shops located adjacent to the road, to continue with their business.
- (vii) Careful timing of implementation to avoid peak sale hours/days or school timings.
- (viii) Night work in commercial areas, where possible.
- (ix) Minimize construction period to an extent feasible.
- (x) Liaise with the police department for traffic management for uninterrupted traffic flow;
- (xi) Install signages at suitable locations.
- (xii) Display details of GRM (address, contact number and email) for lodging grievances/ complaints, if any at several locations across the town where works are under implementation.
- (xiii) Provide other innovative measures to minimize the impact and disturbance during construction. These measures will be part of the bid document.
- (xiv) During construction, the Contractor shall maintain access to residences, cultural, religious, and other structures regardless of their purpose.
- (xv) To avoid or minimize potential negative impacts, the Contractor shall implement necessary arrangements such as: (a) providing planks, footbridges with handrails, and proper signage when required; (b) increasing the workforce for timely completion; (c) ensuring a phased construction schedule, focusing on one section or one side of the road at a time; (d) implementing traffic management measures.
- (xvi) The Contractor shall repair all damages caused during construction to public, private, or community-owned structures, regardless of ownership or purpose of use.
- (xvii) Restoration of public/community utilities will be undertaken in coordination with the PIU and the concerned owners/user group.

### **III. LAND AVAILABILITY AND RESETTLEMENT IMPACTS**

#### **A. Scope and Objectives of the Due Diligence Report**

14. The main objective of the DDR is to assess the land acquisition and involuntary resettlement impacts associated with the proposed project. This includes assessment of land acquisition, potential physical and/or economic displacement and impacts on common properties (if any).

15. During the due diligence process, the likely involuntary resettlement and indigenous people impacts were assessed based on the DMS and site visits. Consultations and discussions with municipal officials and community stakeholders were carried out along with site verifications and observations (**Appendix 2 and 3**).

#### **B. Land Requirements for the Proposed Components**

16. The findings of the impact assessment with respect to physical displacement (relocation, loss of residential land, or loss of shelter) and economic displacement (loss of land, assets, access to assets, income sources, or means of livelihoods) as a result of (i) involuntary acquisition of land, or (ii) involuntary restrictions on land use or on access to legally designated parks and protected areas for the proposed sites are presented below.

17. The scope of land required for the project is determined based on the field visits to the project components/road locations and transect walk along the alignment of the roads and proposed drainage works to be constructed. The road sections under improvement have existed for a decade or more and are partially black topped. It is mostly a single lane road with intermediate lane at few sections and proposed to upgrade to double lane with formation width of 7.0m-10.5m. The proposed road project with the total length of 19.65 km. will spread over ward no. 10 and 11 of Sainamaina Municipality. The road construction work will be carried out mostly within the existing road corridor/road right-of way with widening and minor realignments in some cases, which will require narrow strips of land. The detailed assessment of impact during DMS shows that 211 private land parcels will be required due to road improvement and drainage works. The additional area required for road improvement is around 5265.4 m<sup>2</sup> (belonging from the 162 landowners).<sup>4</sup>

18. The households along the alignment of the proposed road improvement have expressed for voluntary donation due to higher beneficial impact. The landowners highlighted that the improved road and drainage infrastructures would enhance accessibility, particularly by providing easy access during emergencies and facilitating the efficient transport of local produce, reduce flooding issues, and contribute to overall community development. Consultation and socioeconomic survey confirmed that voluntary donation will not have adverse impacts as the land donation is limited to less than 10% of their total land holdings. The voluntary land donation followed the procedures outlined in the draft RIPP prepared for this project (para 85 – 86).<sup>5</sup> The detailed measurement survey has confirmed the exact area to be donated by each landowner. A third-party certification of the voluntary land donation process has been done by an independent third party to confirm that: (i) voluntary donations do not severely affect the living standards of affected people, and are linked directly to benefits for the affected people; (iii) no coercion was involved in the process either by the government or by the community, (iii) third party's assessment of vulnerability of the donor(s); and (iv) voluntary donation is in fact voluntary through verbal and written record and verified by an independent third party such as a designated nongovernmental organization or legal authority (not associated in the project). The external/independent third-party verifier has documented the voluntary land donation process. The certification paper is attached in this DDR while other supporting documentation (minutes of the meetings and photographs) will be submitted in the SSMR. All 162 land donors have given consent for voluntary land donation which is certified by an independent third party,<sup>6</sup> the certification paper is in **Appendix 13**.<sup>7</sup> The donor's NOC is attached in **Appendix 11**.

<sup>4</sup> Of the five roads, additional land is required only for the two roads covering 11.03 km, as identified during the DMS. The remaining three roads, with a total length of 8.62 km, do not require land donation and have no assessed structure impacts. The socioeconomic data has been collected from the two roads requiring additional land, which has been obtained through voluntary land donation, with no structures affected. The total length of all five roads is 19.65 km.

<sup>5</sup> Voluntary land donations, including those from indigenous peoples and other donors who are assessed not to be socially and/or economically vulnerable but choose to donate land due to the project's associated benefits, and after meeting the eligibility criteria for land donation, the project will be required to secure third-party certification and enter a formal legal agreement with the donors. The formal legal agreement will specify the size of the donated land, and the plot number/location. The agreement will also specify whether there will be title transfer or no formal transfer of title, according to donors' preference.

<sup>6</sup> Independent Third Party is from Shree Kotiya Devi Secondary School located in Sainamaina municipality located in Ward number, 11 Rupandehi district. The person involved in conducting the third party certification is Mr. Ramesh Bhushal from social science department. He is a teacher of social science in the same school. This school has been established in 1990.

<sup>7</sup> Third party certification of the remaining 34 donors out of 162 donors will be completed and submitted in the next due SSMR.



19. The summary of the additional land required due to road improvement is presented in **Table 6** whereas, the detailed profile of donated land is attached in **Appendix 1**.

**Table 6: Summary of Required Additional land**

Type of land	Number of Households	Population	Number of Affected Plots	Remarks
Private land	162	842	211	<p>The project will improve and/or upgrade the existing roads requiring use of small/narrow strips of lands on side of the roads for road and drainage development. Accurate land area was measured during cadastral survey and DMS.</p> <p>162 households/plot owners have expressed willingness to voluntarily donate strips of their lands parcel (narrow strips of lands) during due diligence assessment and consultations. The voluntary land donation has adhered to the procedures and requirements provided in this DDR, including verification of the independent third-party. The donors NOCs are attached in <b>Appendix 11</b>.</p>

20. The project adopted design modifications to avoid structure loss. These adjustments will help ensure that residential and secondary structures are not impacted, thereby avoiding the partial losses and damages previously assessed (refer to Appendix 12 for the details of impact avoidance on structures earlier assessed). Proper documentation will be provided through videographic and/or photographic evidence taken in the pre-implementation, during construction and post-construction stages confirming that impact has been avoided, with the links to the videos and photos included. This documentation will be included in the SSMR.

### **C. Indigenous Peoples**

21. The indigenous people in the project municipality share the similar economic and political system with the mainstream society. The indigenous people are not significantly different from the non-indigenous households and other local families living in the project areas in terms of livelihood patterns, and access to economic, health and educational opportunities. The indigenous people in general do not display any significant social or economic traits that would distinguish them from non-indigenous people communities, except in their cultural identity and national identification as indigenous people or Janajati/Adhibasi (in Nepali language). The census and socio-economic survey conducted identified narrow strips of lands owned by 51 janajati/IP landowners (265 household members) who expressed willingness to donate their lands to the project. The average land to be donated by IPs constitutes only 2.04% of their total landholdings. The landowners highlighted the need for better roads and drainage. The landowners emphasized the importance of the road infrastructure and expressed their full support and willingness to voluntarily contribute small portions of their land. The improved road and drainage systems, as highlighted by the landowners, are expected to enhance accessibility, enable efficient movement of local goods, reduce flood risks, and support the development of the community. The indigenous peoples in the project area have been utilizing transportation facilities for over one decade. Based on consultation, IP households have expressed their consent for land donation due to perceived higher beneficial impact. They expressed the need for such road infrastructure and are more than

willing to contribute small strips of lands. The signed land donation papers are attached in this document. None of the indigenous households will be displaced from their current location or face resettlement impacts. The socioeconomic information of the IP land donors is presented in the next chapter.

**22. Specific Action Plan for Benefit Enhancement of Indigenous Peoples:** The project components will be undertaken in a culturally appropriate manner, taking into account the specific preferences and concerns of the indigenous peoples. Issues and concerns of the indigenous peoples will be addressed through the specific benefit enhancement plan. Any issue raised from indigenous peoples will be addressed through the project grievance redress mechanism. Any abrupt issues related to indigenous peoples will be recorded and solved through such pre-defined mechanisms. The Social and GESI consultant mobilized under SDC at PIU will ensure meaningful participation of the indigenous peoples in the project implementation and report gender-disaggregated information as per GESI action plan. IPs will be consulted throughout the entire project cycle, and their comments and recommendations will be recorded and considered. The dedicated Social Safeguard Specialist from PCO together with Institutional Strengthening and Community Participation Consultant (ISCPC) will support the PIU and field level staff to monitor the implementation of benefit enhancement plan and ensure their participation including disaggregated reporting.

**23.** To enhance project benefits to indigenous peoples, ensure culturally appropriate project implementation, address any potential safeguards issues and ensure inclusion, a specific action plan for indigenous peoples is proposed for this project. The action plan will carry out the following specific activities: (i) a baseline survey will be conducted to enable tracking of benefits to indigenous peoples within the project influence area; (ii) proposed benefits (e.g. access to roads) to indigenous peoples will be shared and monitored; (iii) IEC materials, information sharing, consultations and other activities stated in the CAPP will be culturally sensitive and appropriate when implemented; (iv) GRC has designated indigenous peoples representatives, if required. GRC will also ensure that grievance redress established is gender inclusive in receiving and facilitating resolution of the indigenous peoples concerns; (v) consultations with indigenous peoples will be conducted in all project stages which shall help in identifying any culture-specific requirements and traditions like avoidance of any specific festival days, and/or other activities with cultural significance to the indigenous peoples during civil work; and any other indigenous peoples related issues and concerns that may be of importance to the community. An end-line sample survey will be conducted to document the views of indigenous people households about project benefits. Such survey is in line with project internal monitoring. The proposed action plan with activities, timelines and responsibilities is presented in **Appendix 4**. This action plan will be used for project monitoring to ensure that indigenous people activities are undertaken on a timely basis and reported semi-annually and to determine whether project objectives have been achieved.

#### IV. SOCIOECONOMIC INFORMATION AND PROFILE OF LAND DONORS

##### A. Socio-economic Profile

24. The Project conducted a socioeconomic survey of all households who are assessed to be living in the alignment of the proposed road and where additional land is required. From the survey, the eligible land donors were determined. This socioeconomic chapter captures the socioeconomic information of the eligible land donors. The survey aimed to determine the socioeconomic information and profile including demographic composition, occupation and income resources, average income, total land holding, household facilities etc. of the land donors. No structure and livelihood loss have been assessed. The household survey was conducted in all 162 respondents (100%).

25. Table 7 shows respondents by gender in which total family member is 842 of 162 household which covers male 655 (77.78%) and female 187 (22.22%). Data suggests that men play a more prominent role in landownership.

**Table 7: Respondents by gender (%)**

S. No.	Sex	No.	Percentage	Family Members	Average Family Size
1	Female	36	22.22	187	5.2
2	Male	126	77.78	655	
	<b>Grand Total</b>	<b>162</b>	<b>100%</b>	<b>842</b>	

Source: Socioeconomic survey, 2023.

26. **Education.** The data shows that among the 162 respondents, 24.07% can read and write, while 12.35% are illiterate, with a higher illiteracy rate among females (33.33%) than males (6.35%). Most respondents (39.51%) have completed Primary/Lower Secondary education, with more males (43.65%) than females (25.00%) reaching this level. SLC/Higher Secondary education accounts for 18.52%, again with a higher proportion of males (20.63%) compared to females (11.11%). Graduate education level of females is higher than male which consist of 5.56% and 3.97% respectively whereas females respondent have not got postgraduate education while only 1.23% males obtained the same degree. Overall, males have higher educational attainment than females across most levels.

**Table 8: Respondents by Education Level (%)**

Education Level	Female	%	Male	%	Grand Total	%
Primary/Lower Secondary	9	25.00	55	43.65	64	39.51
SLC/Higher Secondary	4	11.11	26	20.63	30	18.52
Graduate	2	5.56	5	3.97	7	4.32
Postgraduate	0	0.00	2	1.59	2	1.23
Can read and write	9	25.00	30	23.81	39	24.07
Illiterate	12	33.33	8	6.35	20	12.35
<b>Grand Total</b>	<b>36</b>	<b>22.22%</b>	<b>126</b>	<b>77.78%</b>	<b>162</b>	<b>100%</b>

Source: Socioeconomic survey, 2023

27. The proposed project area is inhabitant of various caste and ethnicity having diversity of culture, custom, tradition, norms, and values associated with ethnic culture to which they are associated. Table 9 shows that majority (50.62%) of surveyed households belong to Brahmin/Chhetri community followed by janajati group (31.48%) and dalit consist of 17.90%.

**Table 9: Respondents by Social Category**

S. No.	Social Category	No.	%
1	Brahmin/Chhetri/Thakuri	82	50.62
2	Janajati	51	31.48
3	Dalit (Kami/Dama/Sarki/Badi/Gaine)	29	17.90
	<b>Grand Total</b>	<b>162</b>	

Source: Socioeconomic survey, 2023

28. Dalits make up 17.90% (29) of the total respondents. Based on socioeconomic survey, Dalits households are economically stable, living above the national poverty level. They also do not fall under social vulnerability criteria (having member/s with persons with disability, or being a woman-headed household, or meeting other social and/or economic vulnerability criteria. The average land to be donated constitutes only 1.98% of their total landholdings. The landowners expressed the need for such road infrastructure and are more than willing to contribute small strips of their lands voluntarily. The minimal land donation will not negatively affect the living standard of the landowners. Moreover, the donation is linked directly to their benefits, improving their access to transportation, better drainage systems to reduce flooding, improved connectivity to markets and services and thus, enhancing their quality of life/

29. **Occupation and Livelihood:** The occupation in the surveyed households in two project affected urban roads is a mix of farm and non-farm activities. The data indicates that the majority of respondents rely on agriculture (34.57%) and trade/business (19.75%) as their primary livelihoods, making up nearly 55% of the total. Other sources of income include foreign employment (14.20%), service sector jobs (8.02%), and skilled labor (6.17%), indicating a mix of traditional and modern employment. A smaller portion depends on pension as a means of livelihood whereas. Overall, the data reflects a diverse livelihood/occupation with most households having stable income sources.

**Table 10: Respondent by Occupation and Livelihood**

No.	Occupation	No.	%
1	Agriculture	56	34.57
2	Skilled Labor	10	6.17
3	Foreign Employment	23	14.20
5	Pension	6	3.70
6	Service	13	8.02
7	Trade/Business	32	19.75
8	Housewife	22	13.58
	<b>Grand Total</b>	<b>162</b>	<b>100%</b>

Source: Socioeconomic survey, 2023

30. The average per capita income of the interviewed households is NPR 126,068.60 which is substantially higher than national poverty line. As per Nepal Living Standards Survey 2010-

2011, below poverty line (BPL) income threshold is NRs19,262/ person/year. On adjusting for inflation, this is estimated at NRs 48604.50 per person per year for 2022-2023 or NRs 4050.33 per person per month.

**Table 11: Surveyed Households by Average Income (per Capita)**

S. No.	Average Income per Capita (in NPRs)	No. of Surveyed Households
1	126,068 and higher	162
2	Below 48,604	0
<b>Total of Surveyed Households</b>		<b>162</b>

Source: Socioeconomic survey, 2023

31. **Land Acquisition/Percent of Loss:** The percentage of the required land has been assessed through the detailed measurement survey of land donors. The survey result did not identify any households losing more than 10% of their total productive assets and donated land.

32. **Economic Viability of Remaining Land and Structure:** During the detailed study, it was observed that small strip of land is required from affected households (162 HH with 842 family members) along the road alignment. On average, the donated land accounts for only 1.68% of the total landholdings. The affected plot will remain to be viable to continue to use. None of the land donors will experience structure losses.

## **B. Indigenous People**

33. In Nepal the term Indigenous People (IP) denotes to Adivasi, Janajati or ethnic groups with distinct identity in terms of their culture, language and social association from the prevalent dominant culture. National Foundation for Development of Indigenous Nationalities (NFDIN) Act, 2002 defines “nationalities” (Adivasi) and indigenous people (Janajati) as people having their own mother tongue, distinct separate traditional cultural identities, and social structure. This definition apparently is very close to the ADB definitions of the Indigenous People.

34. There are disparities in terms of socio-economic standing in Adivasi Janajati groups. The National Foundation of Indigenous Nationalities has declared 59 groups as ethnic nationalities. NFDIN-affiliated NGO—the National Federation of Indigenous Nationalities (NEFIN) has classified these groups into five categories based on their population size and other socio-economic parameters.

35. IP communities have their own social and cultural practices blended with different religious ideologies. All of them have distinct cultural practices and language followed by them. However, they respect and engaged in mainstream Hindu culture collaborating with non-IP communities like Brahmin and Chhetri. These IP communities are organized, maintained, and regulated through their social institutions. During the consultation observation road alignment, the consultant team did not identify any impact on cultural heritage sites such as built shrine structures, sacred places, monasteries, crematory sites etc. owned by IP community.

36. **Distribution of the Indigenous Peoples in project municipality:** Out of the total population of project area, about 31% population belongs to the indigenous nationalities. **Table 12** shows the various categories of indigenous population with their marginalization in Sainamaina.

**Table 12: Indigenous Peoples Population and their Level of Marginalization**

<b>Municipality</b>	<b>Total Populat ion</b>	<b>Populatio n of Janajatis</b>	<b>Endan gered (%)</b>	<b>Highly Marginali zed (%)</b>	<b>Marginali zed (%)</b>	<b>Disadvant age (%)</b>	<b>Advantag ed (%)</b>
Sainamaina	78,393	29,005	0	89	4568	11478	12870
<b>%</b>		<b>37.00</b>	<b>0</b>	<b>0.31</b>	<b>15.75</b>	<b>39.57</b>	<b>44.37</b>

Source: <https://censusnepal.cbs.gov.np/results/downloads/caste-ethnicity>

37. The janajatis/indigenous peoples live with non-indigenous peoples in the same project location. Indigenous peoples have their own social and cultural practices blended with different religious ideologies. All of them have distinct cultural practices and language followed by them. However, they respect and engaged in mainstream Hindu culture collaborating with non-IP communities like Brahmin and Chhetri. These indigenous peoples are organized, maintained, and regulated through their social institutions. During the consultation observation road alignment, assessment did not identify any impact on cultural heritage sites such as built shrine structures, sacred places, monasteries, crematory sites etc. owned by IP community.

38. The census and socio-economic survey conducted identified narrow strips of lands owned by 51 janajati/IP landowners (265 household members) who expressed willingness to donate their lands to the project. These IP HHs are not socially vulnerable (i.e. having PWD member, WHH, and other vulnerability criteria) nor they are economically vulnerable. None of these IP households belong to the highly marginalized and endangered categories as classified by NEFIN. Additionally, no lands within the project area are traditional lands of Indigenous Peoples. The socio-economic condition of the indigenous people showed that none of the indigenous people household lies below the poverty line (BPL)<sup>8</sup> category, whereas the average annual income of the indigenous people per year per person stood around NPR 131,051.43 which is higher than the BPL threshold. The surveyed indigenous people head of households are into business/ trade, agriculture, service, pension holder and are engaged in varied works.

<sup>8</sup> As per Nepal Living Standards Survey 2010-2011, below poverty line (BPL) income threshold is NRs19,262/ person/year. On adjusting for inflation, this is estimated at NRs 48604.50 per person per year for 2022-2023 or NRs 4050.33 per person per month.

## V. SITE OBSERVATION AND CONSULTATIONS

### A. Field Level Consultation

39. Before the transect walk, meetings and discussions were conducted in each ward and settlements of the proposed road alignments. The local road users, local elected members' landowners, structure owners and all stakeholders participated in the meeting. In the meeting, the project design, road standards, land requirements, voluntary land donation procedures were discussed by the project consultants and representatives.

40. The due diligence consultants' team conducted detailed assessment in February 2023. The team conducted 3 meetings as part of the assessment, information dissemination and assess socioeconomic status. The land donors, municipality representatives, and other project beneficiaries participated in the transect walk, due diligence assessment and consultation meetings. A letter was also sent to local municipality requesting their support during the process. Detailed study covered five urban roads (19.65 Km) proposed for improvement. However, involuntary resettlement impacts has not been identified as project adopted alternative design option. A total of 59 persons attended the meetings of which 10 were female, during project preparation. The minute of the meeting is in **Appendix 2** and the summary of consultation is given in **Table 13**. Photographs showing field level consultation is presented in **Appendix 3** together with consultation minutes.

**Table 13: Summary of Consultation**

SN	Location	Date	Male	Female	Total	Key Discussions/point
1	Ward-10, Sainamain Municipality	20 December 2022	11	2	13	<ul style="list-style-type: none"> <li>All the participants were highly positive toward the ADB funded URLIP and expressed their willingness to provide required land area within the declared ROW for all the proposed roads</li> </ul>
2	Ward-10, Sainamain Municipality	20 December 2022	12	2	14	<ul style="list-style-type: none"> <li>Road construction should be started at the earliest</li> <li>Local labor and local materials should be used as much as possible</li> <li>Women should be encouraged to participate in the construction works without any discriminations in the wages</li> <li>Drain of appropriate size should be constructed for quick discharge of rain water</li> <li>Public utilities such as electricity poles, telephone poles, internet cables etc. may require shifting which shall be relocated prior to civil works for uninterrupted service</li> </ul>
3	Sainamaina Municipality	24 October 2024	26	6	32	<ul style="list-style-type: none"> <li>Access road to Malmala sky park should be included in DPR</li> <li>ISWM should be designed base on zero land fill</li> <li>DPR should include existing hatbazaar at panbari park to make it more attractive</li> </ul>
	<b>Total</b>		<b>49</b>	<b>10</b>	<b>59</b>	

41. Continuing involvement of the community is necessary. The PIU will ensure that community and other stakeholders are informed and consulted about the project, and allowed to participate actively in the development of the subproject. PIU through monitoring will ensure that stakeholder consultation, participation and information disclosure activities are carried out in the project area throughout the project cycle.

42. The SDC and PIU will continue consultations, information dissemination, and disclosure. The social safeguards will be made available in the PIU office. A Nepali version of a summary resettlement plan will be prepared, with a copy to be maintained by the PIU and made available to the project stakeholders. The full resettlement plan will be made available in the PIU office. A copy of the social safeguards documents will be disclosed in ADB's and DUDBC's website. Project information will be continually disseminated through disclosure of social safeguards documents. The documents will contain information about the project, construction schedule, GRM, and others and will be made available in the local language and distributed to the community to the stakeholders, including landowners.



## VI. GRIEVANCE REDRESS MECHANISM

### A. Common Grievance Redress Mechanism

43. A project-specific grievance redress mechanism (GRM) has been established to receive, evaluate, and facilitate resolution of affected persons' concerns, complaints, and grievances related to social, environmental, and other concerns on the project. The GRM will ensure greater accountability of the project authorities towards affected persons. The project adopts a three-tier GRM. Grievances may be routed through letters, emails, text messages (SMS), verbal narration, grievance box and registers. The GRM is not intended to bypass the government's own legal process, but to provide a time-bound and transparent mechanism to resolve such concerns that is readily accessible to all segments of the affected persons and community. All costs involved in resolving the complaints (meetings, consultations, communications, and reporting/information dissemination) will be borne by the project.

44. PIU will ensure local community meetings are held to notify users and affected persons about grievance redress mechanism of the project. Awareness of grievance redress procedures will be created through the public awareness campaign, with the help of print and electronic media and radio. The key functions of the GRC are to (i) provide support for affected persons or any aggrieved party to lodge their complaints; (ii) record the complaints; (iii) facilitate grievance resolution in consultation with affected persons and concerned authorities; (iv) report to the aggrieved parties about the decision/solution; and (v) forward the unresolved cases to higher levels.

45. Grievance redress committees (GRCs) will be formed at three levels viz. project level, PIU level and field level as discussed below:

46. **First Level GRC (Field/Ward-Level):** The contractors, PIU safeguards personnel can immediately resolve issues on-site in consultation with each other with the support the designated municipal ward chairperson and will be required to do so within seven days of receipt of a complaint/grievance. In addition, contractors will place complaint boxes at prominent places viz. public places, contractor camp site etc. where local community members can put their complaints/grievances and contractor's personnel should be in charge to collect and process the complaints/grievances as necessary. The PIU safeguards personnel, SDC safeguards consultants and contractor can immediately resolve the complaint on site. If the grievance remains unresolved within the stipulated time, the matter will be referred to the next GRC level.

47. The field/ward-level GRC will comprise of the following:

- (i) Ward Chairperson (Committee Chairperson)
- (ii) PIU Engineer
- (iii) Ward Member representing vulnerable community (one women and one *janjanati* representative, if required)
- (iv) Contractor's Representative
- (v) SDC Safeguards Specialist
- (vi) Ward Chairperson's secretary will act as complaint receiving office and provide secretarial services to GRC.

48. The ward-level GRC shall have at least one women member. For project-related grievances, representatives of affected persons, and community-based organizations will be invited as observers during GRC meetings. In case of impact on indigenous peoples, the

grievance team must have representation of the affected indigenous peoples, and or CSOs/NGOs working with the indigenous peoples' groups.

49. **Second Level GRC (Municipality/PIU-Level):** Any unresolved issues at ward level will be referred to the second level GRC chaired by Mayor/Deputy Mayor. The complainant will be notified by the ward-level GRC that the grievance is forwarded to the municipality (PIU) level. All evidence submitted while lodging the complaint by the affected will also be forwarded. After proper examination and verification of the grievances, the committee will facilitate affected persons, and concerned parties to agree on a time-bound action plan to resolve the grievance if found to be valid. The GRC at this level will have to respond to its decision within 14 days of receipt of complaint from first level. The second level GRC will comprise the following:

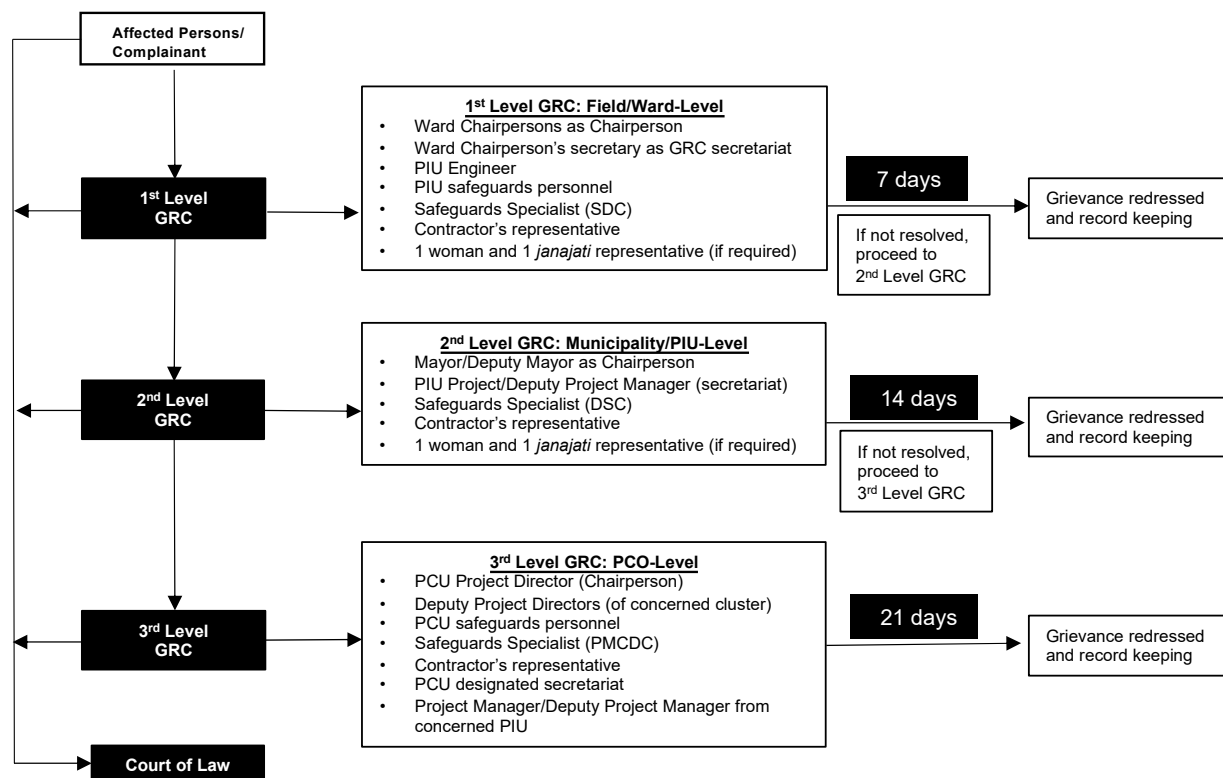
- (i) Mayor/Deputy Mayor (Committee Chairperson)
- (ii) PIU safeguard personnel
- (iii) SDC social/environment specialist
- (iv) Contractor's representative
- (v) Ward member representing vulnerable community (one women and one *janjanati* representative, if required)
- (vi) Project manager of the PIU will act as a secretariat.

50. **Third Level GRC (PCO-Level):** If the grievance remains unresolved within the stipulated time, the matter will be referred to the PCO level. The PIU safeguards team will refer any unresolved or major issues to the PCO-level GRC. The PCO-level will comprise the following:

- (i) Project Director (Committee Chairperson)
- (ii) Deputy Project Directors
- (iii) PCO Safeguards Personnel
- (iv) Safeguards Specialist
- (v) Contractor's Representative
- (vi) Project Manager/Deputy Project Manager from concerned PIU/municipality
- (vii) PCO-designated personnel who will act as secretariat.

51. The grievance redress process is represented in Figure 3.

Figure 3: Grievance Redress Procedures (URLIP)



52. **Record-keeping.** The PIU/PCO/DSC will keep records of grievances received, including contact details of complainant, date the complaint was received, nature of grievance, agreed corrective actions and the date these were affected and final outcome. All complaints should be signed with complete information on name, contact address, phone number if any so that the person can be contacted when required. A sample template is provided in Appendix 7. An acknowledgement to the effect that the complaint has been received by the coordinator's office should be promptly sent to the complaints. All complaints received should be first registered, categorized and prioritized. They should be analyzed and assessed the concerns raised by the affected parties and have discussion and consultation with them. Records of all such proceedings should be maintained, for future reference, and the attendance of all participants with their signature, in particular the complaints and affected groups should be recorded. The number of grievances recorded and resolved, and the outcomes will be displayed/disclosed in the PCO, PIU offices, and on the web, as well as reported in monitoring reports submitted to ADB on a semi-annual basis.

53. **Periodic review and documentation of lessons learned.** The PCO safeguards personnel will periodically review the functioning of the GRM in each municipality and record information on the effectiveness of the mechanism, especially on the project's ability to prevent and address grievances.

54. **Costs.** All costs involved in resolving the complaints (meetings, consultations, communication and reporting/information dissemination) will be borne by the concerned PIU.

55. **Country Legal System and ADB's Accountability Mechanism.** Despite the project

GRM, an aggrieved person shall have access to the country's legal system at any stage and accessing the country's legal system can run parallel to accessing the GRM and is not dependent on the negative outcome of the GRM. In the event that the established GRM is not in a position to resolve the issue, the affected person also can use the ADB Accountability Mechanism through directly contacting (in writing) the Complaint Receiving Officer at ADB headquarters or the ADB Nepal Resident Mission (NRM).<sup>9</sup> Before submitting a complaint to the Accountability Mechanism, it is necessary that an affected person makes a good faith effort to solve the problem by working with the concerned ADB operations department and/or NRM. The ADB Accountability Mechanism information will be included in the project-relevant information to be distributed to the affected communities, as part of the project GRM.

---

<sup>9</sup> ADB. Accountability Mechanism. <https://www.adb.org/who-we-are/accountability-mechanism/main>

## VII. INSTITUTIONAL ARRANGEMENTS AND IMPLEMENTATION SCHEDULE

### A. Implementation Arrangement

56. The Ministry of Urban Development through the Department of Urban Development and Building Construction will be the executing agency of the project, which will be supported by the Project Management and Capacity Development Consultant (PMCDC), and Institutional Strengthening and Community Participation Consultant (ISCPC). The PCO will be responsible for the overall management of the project. The municipalities will be the key implementing units of the project. The PIU with the support of the Supervision and Design Consultant (SDC) will be responsible for social safeguards compliance, monitoring, and reporting to ADB.

### B. Safeguards Implementation Arrangement

57. **Project Coordination Office (PCO).** The PCO will be headed by a Project Director, who will be responsible for the overall project management. The Project Director shall be supported by three Deputy Project Directors (DPDs) – DPD WUC cluster, DPD Pokhara and Janakpur cluster, and DPD for Urban Planning and Development. The PCO will have an environment and social safeguards officers of engineer rank, who will responsible for social safeguards compliance, planning, and implementation as per the agreed resettlement framework, resettlement plans/RIPP prepared consistent with the ADB's SPS and GON rules and regulations.

58. Roles and Responsibilities of the PCO (Social Safeguards) are as follows:

- (i) guide PMCDC and PIU social safeguards staff on all matters related to preparation, implementation and monitoring of social safeguards documents;
- (ii) review and finalize project involuntary resettlement and indigenous peoples category;
- (iii) oversee preparation of resettlement plans/indigenous people plans (IPPs)/RIPP; confirm existing resettlement plans/DDR/IPP/RIPPs are updated based on detailed designs, and that new project resettlement plans/DDRs (output 2) are prepared in accordance with the resettlement framework prepared for the project;
- (iv) responsible for issuing the public notice to acquire a particular land/ property for the project along with project information/details as well as the project cut-off date;
- (v) ensure that resettlement plans/DDRs/IPP/RIPPs are included in bidding documents and civil works contracts;
- (vi) provide oversight on social safeguard management aspects of projects and ensure resettlement plans/IPP/RIPPs and impact avoidance measures outlined in the resettlement framework/environmental management plan/resettlement plans/IPP/RIPP are implemented by PIU and contractors;
- (vii) ensure and monitor the provision in the contract to include the indigenous people households/poor communities to be the beneficiaries of the facilities constructed;
- (viii) monitor and ensure effective implementation the specific action plan as indicated in each RIPP/DDRs;
- (ix) facilitate and ensure compliance with all government rules and regulations regarding no objection certificates, third party certificates for negotiated settlement or voluntary land donation, land ownership and transfer details etc. for each site, as relevant;
- (x) supervise and guide the PIUs to properly carry out the social safeguard monitoring (involuntary resettlement/indigenous people) as per the resettlement plans/RIPP;

- (xi) review, monitor, and evaluate the effectiveness with which the resettlement plans/ IPPs/RIPPs provisions are implemented, and recommend corrective actions to be taken as necessary;
- (xii) consolidate monthly social safeguard monitoring reports from PIUs and submit quarterly and semi-annual social safeguard monitoring reports (SSMR) to ADB;
- (xiii) ensure timely disclosure of final resettlement plans/DDR/IPP/RIPPs in locations and form accessible to the public and affected persons;
- (xiv) address any grievances brought about through the grievance redress mechanism in a timely manner;
- (xv) oversee training needs assessment of affected persons and vulnerable persons by PIUs/SDC, coordinate training activities and convergence with livelihood programs of the government;
- (xvi) facilitate as resource person social safeguards training activities conducted by PMCDC/ISCPC for the PIUs/ contractors/ community-based organizations for capacity building to implement the resettlement plans/IPP/RIPP, project GRM; and
- (xvii) coordinate database management for social safeguards implementation and monitoring.

59. **Project Implementation Units (PIU).** The municipalities will act as the implementing agencies of the project, under the guidance and overall management of the PCO. The roles and responsibilities of the PIU (Social Safeguards) are as follows:

- (i) fill up involuntary resettlement and indigenous people impact checklist and classify safeguards categorization of the project;
- (ii) oversee and conduct census and socioeconomic surveys, detailed measurement surveys, and verification surveys of affected persons together with the SDC during detailed design;
- (iii) prepare list of affected persons and inventory of losses, and ensure that all data required to prepare and/or update the resettlement plan/RIPPs, including specific plan for benefit enhancement for indigenous people, if/as required, with the assistance of the social safeguards specialist;
- (iv) Ensure updated information is submitted to PCO for preparation and/or updating of documents with PMCDC and contractor's support;
- (v) hold consultations with affected persons, finalize list of affected persons prepare/update resettlement plan/RIPP with the assistance of SDC, and submit to PCO for review and approval and further submission to ADB;
- (vi) inform and/or disseminate information to the affected persons on (a) the project cut-off date; (b) public notice for schedule of land acquisition, if any (c) public notice on the start of construction works; (d) entitlement matrix; and (e) compensation packages against different categories of loss, and tentative schedule of land clearing/ acquisition for starts of civil works activities; issue identity cards;
- (vii) facilitate and oversee updating of resettlement plans/RIPP, with the support of SDC; coordinate valuation of assets, trees of various species, etc. Based on proper due diligence and assessment, finalize compensation packages;
- (viii) liaise/facilitate compensation processes in consultation with the chief district officer; coordinate, supervise and monitor disbursement of compensation;
- (ix) obtain NOCs, land documents, third party certifications for negotiated settlement and voluntary land donation as required for the project and ensure compliance with all government rules and regulations and ADB SPS safeguards requirements;
- (x) include resettlement plans/IPP/RIPP in bidding documents and civil works contracts;

- (xi) responsible for the day-to-day implementation and monitoring of resettlement plans/RIPP; and ensure timely payment of compensation and other assistance are provided prior occurrence of impacts;
- (xii) oversee resettlement plan/PPPs/RIPP and maintenance of data for monitoring;
- (xiii) take corrective actions when necessary to ensure no adverse social impacts;
- (xiv) Conduct continuous public consultation and information-disclosure with the support of the SDC social safeguards specialist and support staff;
- (xv) ensure timely report submission of monthly, quarterly progress reports and semi-annual social monitoring reports to PCO, with the support of SDC;
- (xvi) facilitate establishment of project-GRM at the ward-level and PIU level and ensure it is fully functional prior or during the award of the first contract or within one month of loan effectiveness, whichever is earlier; address any grievances brought about through the grievance redress mechanism in a timely manner as per the resettlement plans/ PPPs/RIPPs;
- (xvii) organize course for the training of contractors, preparing them on resettlement plan/PPP/RIPP implementation, social safeguard monitoring requirements related to mitigation measures, and on taking immediate action to remedy unexpected adverse impacts found during implementation.
- (xviii) Extend support in carrying out awareness campaigns, as needed.

60. The PCO and PIUs will be supported by PMCDC, ISCPC and SDC. The PMCDC will support the PCO on its day-to-day operation. The PIUs will be supported by the SDCs. The ISCPC will support the PCO and PIUs.

61. **Project Management and Capability Development Consultants (PMCDC).** PMCDC will provide capacity building support on safeguards, and safeguards compliance in line with ADB procedures. PMCDC will appoint a social safeguards specialist to carry out all social safeguards related tasks and provide support to PCO safeguards team to oversee the implementation of the safeguards framework/safeguards planning documents. The social safeguards specialist will guide the safeguards officers at the PCO and shall coordinate with the SDC's Social Safeguards Specialist (PIU-support) for carrying out all social safeguards related tasks.

62. The Social Safeguards Specialist (PMCDC) will be responsible for carrying out following tasks:

- (i) assist PCO in the overall management, implementation, monitoring and reporting of social safeguards compliance;
- (ii) screen/classify involuntary resettlement and indigenous peoples safeguards classification of the projects; finalize social safeguards documents, periodic social monitoring reports etc. prepared at PIU level and get ADB's timely approvals/clearances;
- (iii) resolve any issues, if involved; and, assist in obtaining all NOCs/permissions for project sites prior to civil works;
- (iv) guide PCO's safeguards officers in implementation of all social safeguards related tasks including grievances redressal;
- (v) develop periodic data collection/monitoring formats/indicators and guide safeguards officers and SDC in obtaining the information required for the same;
- (vi) Support PCO to prepare monitoring reports received from PIUs and submit to PCO for approval and submission to ADB;
- (vii) identify any non-compliances and help prepare time-bound corrective action plans, if and as required;

- (viii) maintain and update municipality-wise database of resettlement/grievance related issues and inform safeguards officers PCO for timely actions; and
- (ix) support ISCPC in all awareness, training and capacity building activities related to social safeguards.

63. **Supervision and Design Consultant (SDC).** Two SDCs will be established – (i) the WUC cluster, covering Devdaha, Siddharthnagar, Tilottama, Sainama and Lumbini; and (ii) Janakpur. SDCs will be responsible to support the PIU in the implementation and monitoring of safeguards compliance. They will also be responsible to prepare Output 2 designs, prepare and/or update the municipality-level safeguards documents in line with the resettlement framework and shall include Output 2 components. The SDCs will be supported by two support staff per municipality who will handle gender, environment and social safeguards, community mobilization, and communication.

64. **Design and Supervision Consultant (DSC).** The DSC will support Pokhara municipality in the design and supervision of infrastructure and greens solutions, implementing heritage and cultural improvement plans, and design of tourism infrastructure components. The DSC social safeguards specialist will be involved in detailed design and safeguards documents preparation and updating.

65. The key social safeguards tasks of the social safeguards (SDC and DSC) include:

- (i) based on final designs, conduct census and socioeconomic surveys/verification surveys/finalization of sites etc. and update resettlement plans/RIPP/due diligence reports;
- (ii) finalize the requirement for land certificates, NOCs for project sites in each municipality and assist PIUs in obtaining the same prior to start of civil works;
- (iii) assist PIUs in day-to-day implementation of DDRs/resettlement plans/RIPP activities, including specific plan for benefit enhancement of indigenous peoples and ensure contractors comply with conditions of resettlement framework/DDR/resettlement plan/RIPP;
- (iv) assist municipalities/PIUs (through the support staff) to ensure resettlement plans are implemented and all compensation paid prior to start of civil works and prior to occurrence of impact;
- (v) take proactive action to anticipate and avoid delays in implementation;
- (vi) under the guidance of SSS, develop system of indicators to monitor implementation of resettlement activities and ensure corrective actions are undertaken, if and as required;
- (vii) obtain resettlement related municipality level information with the help of field support staff and consolidate them; prepare periodic social safeguard monitoring reports;
- (viii) compile all monitoring inputs at PIU level for quarterly progress reports, for onward transmission to PCO and ;
- (ix) assist PIUs in conducting public consultation and disclosure activities related to social safeguards and that suggestions made by the affected persons will be documented and summarized in the monitoring reports ;
- (x) actively participate as member of ward-level and PIU-level GRCs, assist in grievance resolution and reporting;
- (xi) assist PIUs in monitoring the socioeconomic status of affected persons, post - resettlement plan/RIPP implementation;
- (xii) support ISCBC in all training and capacity building activities.



66. **Contractor/s.** The Contractor will have a dedicated Social Supervisor, who will engage with the PIU, and SDC on social safeguard, health and safety and core labor standards. Contractors are to carry out all the requirements and compliances as mentioned in their contract.

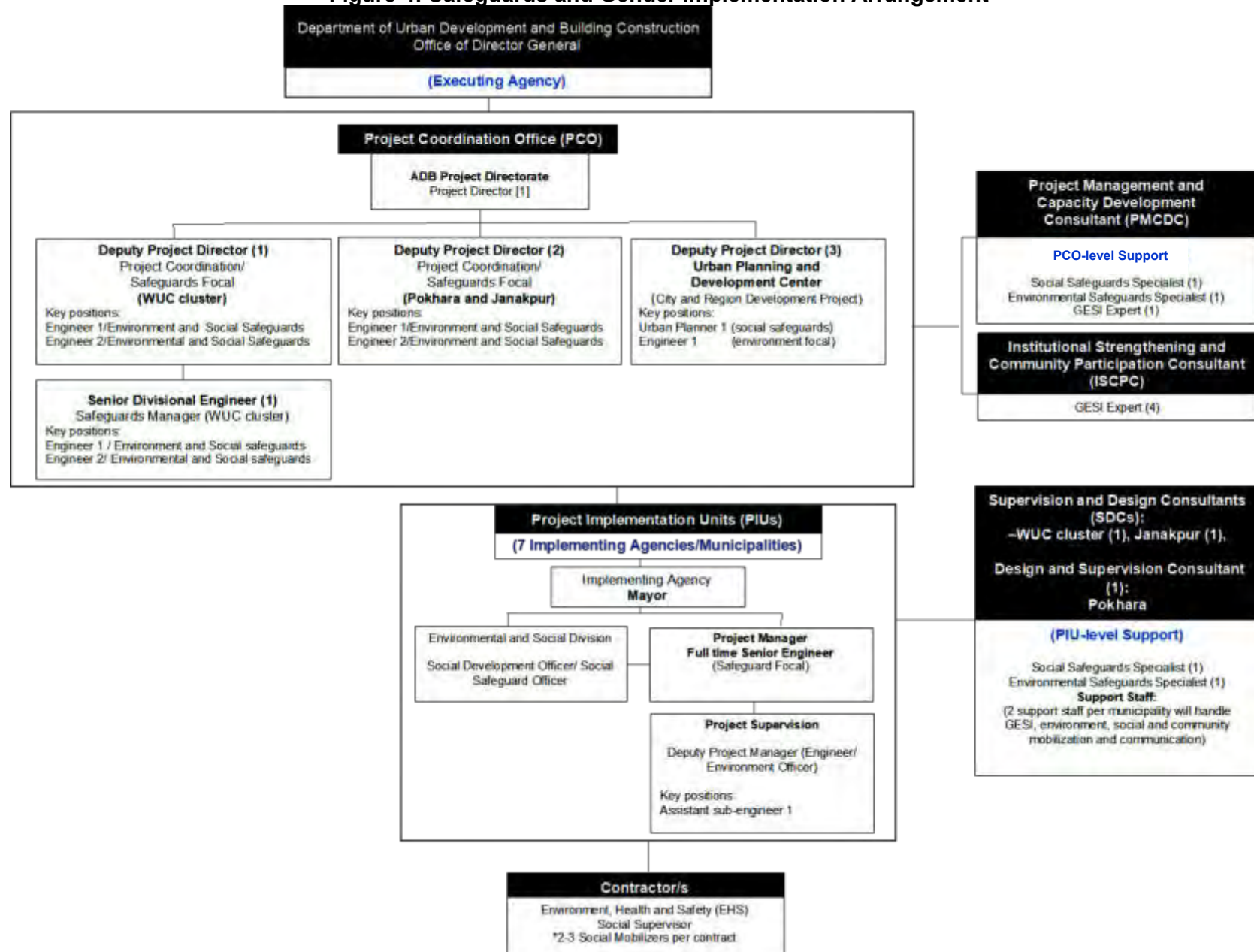
- (i) In close coordination with the PIU, SDC, and safeguards personnel, finalize detailed design keeping the safeguard principles adopted for the project.
- (i) With the assistance of engineers and social safeguard personnel of SDC, ensure that all design-related measures (e.g., special considerations for the vulnerable related to project locations or design, mitigation measures for affected persons, etc.) are integrated into project designs;
- (ii) Conduct joint walk-throughs with PIU, design engineers, and social safeguards personnel of SDC in sites/sections ready for implementation; assist to identify the need for detailed measurement surveys, and support SDC to jointly conduct detailed measurement surveys and census surveys to arrive at the final inventory of loss;
- (iii) Support project consultants in updating the draft resettlement plan/DDR/RIPP for submission to PIU/PCO and ADB for review and approval;
- (iv) Ensure strict adherence to agreed impact avoidance and mitigation measures in the resettlement plan/DDR/RIPP during implementation;
- (v) Assist with grievance redressal and ensure recording, reporting, and follow up for resolution of all grievances received; and
- (vi) Submit monthly progress reports including safeguards, health and safety, and sex-disaggregated data as required for monitoring.

67. **Civil works contracts.** The resettlement plans/IPPs/RIPPs are to be included in bidding and contract documents and verified by the PIUs and PCO. All contractors will be required to designate a social supervisor to ensure implementation of resettlement plan/RIPP/DDR social safeguard provisions during civil works and O&M, who will also have the responsibility for communication with the public under the guidance of PCO/PIUs and grievance registration. Contractors are to carry out all mitigation and monitoring measures outlined in their contract.

68. The PCO and PIUs will ensure that bidding and contract documents include specific provisions requiring contractors to comply with: (i) all applicable labor laws and core labor standards on: (a) prohibition of child labor as defined in national legislation for construction and maintenance activities; (b) equal pay for equal work of equal value regardless of gender, ethnicity, or caste; and (c) elimination of forced labor; and with (ii) the requirement to disseminate information on sexually transmitted diseases, including HIV/AIDS, to employees and local communities surrounding the project sites.

69. Figure 4 below depicts the implementation arrangement for safeguards (environmental and social), including gender-related aspects of the project.

Figure 4: Safeguards and Gender Implementation Arrangement



The summary of social safeguards implementation responsibilities is given in Table 14:

**Table 14: Institutional Roles and Responsibilities**

Activities	Agency Responsible
<b>Project initiation stage</b>	
Finalization of sites/alignments for projects	PIU/DSC
Finalization of detailed design/conduct of Detailed Measurement Survey (DMS)	PCO/PIU/DSC
Meetings at community/ household level with APs	PIU/DSC
<b>RIPP preparation stage</b>	
Conducting census survey of all APs including identification of poor and vulnerable households	PIU/DSC
Conducting FGDs/ meetings / workshops during surveys	PIU/DSC
Verification of survey results, vulnerable households	PMU/PMCDC
Computation of compensation and other allowances/assurances	LACFC/PIU
Formulating compensation and rehabilitation measures	PIU
Conducting discussions/ meetings/ workshops with all APs and other stakeholders for this	PIU/DSC
Finalizing entitlements	PIU
Disclosure of final entitlements and compensation packages	PIU/DSC
Disclosure of grievance redress mechanism	
Approval of Resettlement Plan	PCO/ADB
Compensation prior to displacement/shifting	PIU
<b>RIPP implementation stage</b>	
Implementation of proposed rehabilitation measures	PIU
Consultations with APs during rehabilitation activities	PIU
Grievances redressal	PIU/GRC
Monitoring	PIU

DDC = Design and Supervision Consultant; PIU= Project Implementation Unit; PMCDC = Project Management and capacity development Consultant; PCO = Project Coordination Unit

### C. Safeguard Capacity Development

70. The PMCDC Social Safeguard Specialist along with the PCO Project Director will be responsible for development of a training program based on a capacity assessment of target participants (PIU staff, Contractor(s)) and for implementation of the training program to build capabilities on resettlement policy, planning, mitigation measures and safeguards. The PMCDC will coordinate with PMU and PIUs on specific capacity development program. The following are the indicate training modules:

- (i) sensitization on ADB's Policies and guidelines on social and indigenous people safeguards (ADB's Safeguard Requirement 2 and 3: Involuntary Resettlement and Indigenous Peoples) including meaningful consultation, GRM and accountability mechanism.
- (ii) introduction to the assessment of involuntary resettlement and indigenous peoples impacts and mitigation measures, including best practices, in the design, construction, operation and maintenance of sewerage, roads, and drainage projects and other municipal infrastructures.
- (iii) preparation and review of RIPP/DDR based on preliminary design and updating of the documents based on the final design.
- (iv) improved coordination within government departments.
- (v) disbursement of compensation, consultation; and
- (vi) monitoring and reporting requirements.

71. PCO and PMCDC will also organize trainings for PIU staffs, DSC, contractors, municipal officials preparing them on resettlement plan implementation including ADB policy, GRM, and social safeguards monitoring requirements and mitigation measures. Table 15

provides the indicative training needs assessment. The cost of trainings will be borne under the Project's capacity building program by PMU.

**Table 15: Indicative Training Program**

<b>Description</b>	<b>Training Contents</b>	<b>Schedule</b>	<b>Participants</b>
Program 1 Orientation Workshop	Module 1 – Orientation ADB Safeguard Policy Statement Government of Bangladesh policy  Module 2 – Social/Environmental Assessment and Resettlement Planning/IEE Process  ADB policy and process, identification of impacts and mitigation measures, RIPP/IEE preparation, implementation, and monitoring requirements. Incorporation of safeguards into project design and contracts. Importance of robust GRM.	1 Day	DUDBC officials involved in project implementation PCO, PIUs, municipal officials
Program 2 Workshop for Contractors and Supervisory staff	Involuntary Resettlement/environmental issues during construction Implementation of RIPP/IEE Monitoring of RIPP/IEE implementation, Reporting Requirements, GRM	1 Day	PIUs, Contractors
Program 3 Experiences and Best Practices Sharing	Experiences on RIPP/IEE implementation, grievance redress – Issues and Challenges - Best Practices followed	1 Day (on a regular interval to be determined by PCO and PMCDC)	PCO, PIUs PMCDC, Contractors

DSC = Design and Supervision Consultant; IEE = Initial Environment Examination; DUDBC = Department of Urban Development and Building Construction; PIU = Project Implementation Unit; PMCDC = Project Management and Capacity Development Consultant; PCO = Project Coordination Office

## **VIII. BUDGET**

72. The due diligence budget include estimated costs for the specific action plan implementation, voluntary land donation, including cost for independent third-party verification and legal agreement costs and other associated fees/cost for land registration/title/ownership transfer. The cost is presented in Table 16. PCO and PIU social safeguards personnel with the support of the DSC will be involved in facilitating the activities. DUDBC will be responsible to ensure budget to implement this DDR. The DDR will be updated if any changes required during project implementation, and cost estimate will be revised accordingly. Total estimated cost in NPR is **3,400,000.00**. The cost for implementation of RIPP is presented in table 16.

**Table 16: Budget**

Table 10: Budget				
S. No.	Item	Unit/	Unit Rate	Amount (in NPRs)
		Number		
A. Land Donation (Third-party certification)				
1	Third-party certification for landowners (eligible donors), legal agreement costs and other associated fees/cost for land registration/title/ownership transfer	162	10,000	1,620,000.00
Subtotal (A)				1,620, 000.00
B. Administrative Cost				
2	Baseline and monitoring survey as proposed under the specific action plan for benefits enhancement of Indigenous Peoples		Lumpsum	600,000.00
3	Consultations/Meetings, Grievance Redress		Lump sum	250,000.00
4	Awareness generation and capacity-building		Lump sum	250,000.00
Subtotal (B)				1,100,000.00
TOTAL = A +B				2,720,000.00
	Contingency cost (25%)			680,000.00
	Grand Total (in NRPs)			3,400,000.00

## IX. CONCLUSION

### A. Summary

73. Based on the documentation provided in this DDR, the project will have no involuntary resettlement impacts (both permanent and temporary). The land required for the project is taken through land donation, supported by the no objection/donation papers from the land donors. The third-party certification has been initiated. The remaining third-party will be submitted in the SSMR and/or updated social safeguards document, whichever is submitted earlier. Small strips of land are required for the improvement of urban roads, the due diligence team has confirmed that the donors' living standards will remain the same or improve following the project interventions. Land donations have been limited below 10% of the total landholding, with an assessment conducted to confirm that donors are not socially or economically vulnerable. Potential impacts on structures have been avoided by adopting alternative design options or modifying the project design. Therefore, the project will not trigger any involuntary land acquisition or involuntary resettlement impacts.

74. A reassessment/reverification will be conducted before start of civil works, and safeguard documents will be updated or revised or reported in the SSMR confirming road width adjustments and the avoidance of impacts on structures. If any design or site changes occur during implementation, the DDR needs to be updated to reflect such changes based on reverification and/or detailed measurement surveys prior to start of construction on affected sites, stretches or alignments – no civil works will commence until updated social safeguards documents are submitted to and cleared by ADB. Sites will be handed over to the contractor by the PIU/PCO only after obtaining third-party certification from the land donors for the donated stretches. Any updates to the social safeguards documents will be applicable to the

contract. The Contractor, in coordination with PCO, PIU, and SDC social safeguards personnel, shall conduct reverifications at sites/sections ready for implementation.

75. Any unanticipated impact that arises during construction and triggers the involuntary resettlement safeguard of the ADB SPS 2009 will be documented, and accordingly, this DDR will be revised and updated to a resettlement plan/RIPP based on impact assessment. The resettlement plan will be prepared and submitted by the PCO to the ADB for review and approval.

## **B. Next Step Actions**

76. Table 17 presents the next step actions.

**Table 17: Next Step Actions**

<b>S. No.</b>	<b>Actions</b>	<b>Agency Responsible</b>	<b>Current Status</b>
1	The project considered adjustment of the road width and will be further re-verified during joint survey/verification to be conducted by the SDC, PIU and contractors' prior start of civil works. Design modification have been considered in specific road alignments to avoid structure loss. This document will be revised to document re-confirmation of these adjustments/re-verifications or reported in the semi-annual social monitoring report.	Implementing Agency (PIU) / Design consultant	Ongoing and prior initiation of civil works.
2	Third party certification of remaining 34 donors out of 162 donors will be completed and submitted in the next due SSMR. The third-party certifications signed by all donors will be obtained before handing over the donated stretches or road sections to the contractor. The third-party verifier must document the process through meeting minutes and photographs, which should be included in the submission. The meeting minutes prepared by the third party will include vulnerability assessment, confirming that none of the land donors are socially or economically vulnerable.	PCO/Concerned municipalities	Third party verification is done and attached in this document. Third-party for the remaining 34 donors to follow and will be attached in the next due SSMR.
3.	Enter into a formal legal agreements with the land donors, specifying the donation terms including title transfer (or no title transfer, according to the preference and/or agreement with the land donors) and/or other terms or concerns specified and agreed with the donors. The formal legal agreement will specify the size of the donated land, and the plot number/location. The legal agreements and other associated legal fees will be	PIU, SDC/PMCDC PCO,	

S. No.	Actions	Agency Responsible	Current Status
	borne by the project. The PCO with the support of project consultants (SDC and PMCDC) will share the draft legal agreement in the SSMR, for ADB's review and clearance.		
4	In case of impact avoidance, proper documentation will be provided through videographic and/or photographic evidence taken in the pre-implementation, during construction and post-construction stages. Consultation will also be undertaken with the concerned owners/entities to confirm that impact has been avoided. This documentation will be included in the SSMR.	PIU, SDC/PMCDC, Contractor PCO,	
5	Land ownership records or certification on ownership of road right of way from the municipality or road owning entity.	PCO/Concerned municipalities	To be obtained prior start of civil works
6	Recruitment of PMCDC	PCO	Under evaluation
7	Recruitment of SDC	PCO/PIU	Under Evaluation
8	In case any involuntary resettlement and/or Indigenous Peoples impact is identified at any stage of the project implementation, this safeguard document needs to revise in accordance with ADB's Safeguards Policy Statement 2009.	PCO/PMCDC/PIU/SDC	-

## Appendix 1: Profile of Land Donors

S.N o.	Land Owner/Donor's Name	Gender	Ward	Settlement	Parcel No.	Caste	Education of Household Head	Family Size	Occupation	Annual Income*	Per Capita	Ownership Type	Total Land Area	Affect ed Area	% of land to be donat ed
1	Dhan Singh Gaha	M	10	Samabeshi	344,340, 346	Janjati	Primary/Lower Secondary	7	Agriculture	400,000	57,143	Titleholder	733.1	13.4	1.8
2	Kamala Kumari Sharki	F	10	Samabeshi	706	Dalit	Can read and write	3	House Wife	332,000	110,667	Titleholder	173.6	10.8	6.2
3	Tej Bahadur Pun	M	10	Samabeshi	1404,240 5	Janjati	Can read and write	2	Skilled Labor	110,000	55,000	Titleholder	1,134.4	24.1	2.1
4	Bishnu Khanal	M	10	Samabeshi	1036	Brahmin /Chhetri	Can read and write	3	Trade/Business	224,000	74,667	Titleholder	589.3	21.9	3.7
5	Hum Prashad Ghimire	M	10	Samabeshi	1095	Brahmin /Chhetri	Primary/Lower Secondary	4	Trade/Business	324,000	81,000	Titleholder	84.7	6.3	7.4
6	Kamal Gnyawali	M	10	Samabeshi	1037	Brahmin /Chhetri	Graduate	4	Trade/Business	360,000	90,000	Titleholder	803.2	28.4	3.5
7	Yam Bahadur Tamang	M	10	Samabeshi	89	Janjati	Primary/Lower Secondary	5	Foreign Employment	480,000	96,000	Titleholder	169.3	3.6	2.1
8	Bir Bahadur Thap	M	10	Samabeshi	12	Janjati	Can read and write	6	Foreign Employment	298,000	49,667	Titleholder	2,709.1	11.3	0.4
9	Bimal Shrish	M	10	Samabeshi	1525	Janjati	Graduate	5	Service	480,000	96,000	Titleholder	160.9	8.2	5.1
10	Top Bahadur Thapa	M	10	Samabeshi	353	Janjati	Primary/Lower Secondary	3	Agriculture	350,000	116,667	Titleholder	338.6	11.5	3.4
11	Bhesh Bahadur B K	M	10	Samabeshi	-99	Dalit	Can read and write	2	Trade/Business	276,000	138,000	Titleholder	2,031.8	4.7	0.2
12	Thamnarayan Tiwari	M	10	Samabeshi	1078	Brahmin /Chhetri	Primary/Lower Secondary	7	Agriculture	350,000	50,000	Titleholder	7,517.6	18.4	0.2
13	Naman Singh Thapa	M	10	Samabeshi	803	Janjati	Can read and write	3	Foreign Employment	198,000	66,000	Titleholder	304.8	4.1	1.3
14	Indramati Budhathoki	F	10	Samabeshi	807	Janjati	illiterate	5	Foreign Employment	284,000	56,800	Titleholder	2,082.6	7.2	0.3
15	Ram Bahadur Pun	M	10	Samabeshi	810	Janjati	Primary/Lower Secondary	4	Agriculture	360,000	90,000	Titleholder	372.5	5.4	1.4
16	Lok Bahadur Rawal	M	10	Panbari	811	Brahmin /Chhetri	Primary/Lower Secondary	5	Foreign Employment	600,000	120,000	Titleholder	677.3	15.8	2.3
17	Om Bahadur Thapa	M	10	Panbari	26	Janjati	Can read and write	10	Agriculture	840,000	84,000	Titleholder	1,015.9	9.2	0.9
18	Ankale Chandel	M	10	Sitlapur	263	Janjati	illiterate	4	House Wife	432,000	108,000	Titleholder	148.2	4.9	3.3
19	Chandrakala Kaucha	F	10	Sitlapur	271,277	Janjati	illiterate	4	House Wife	348,000	87,000	Titleholder	1,015.9	9.2	0.9
20	Gomati Rana	F	10	Sitlapur	10,68	Janjati	illiterate	5	House Wife	528,000	105,600	Titleholder	3,386.3	8.1	0.2
21	Harimaya Kami	F	10	Panbari	602	Dalit	illiterate	4	Agriculture	768,000	192,000	Titleholder	135.5	11.3	8.4



S.N o.	Land Owner/Donor's Name	Gender	Ward	Settlement	Parcel No.	Caste	Education of Household Head	Family Size	Occupation	Annual Income*	Per Capita	Ownership Type	Total Land Area	Affect ed Area	% of land to be donat ed
22	Lok Bahadur Thapa	M	10	Pandari	147	Janjati	Primary/Lower Secondary	4	Trade/Business	660,000	165,000	Titleholder	5,079.5	30.8	0.6
23	Tek Bahadur Pun	M	10	Samabesi Tole	707,358	Janjati	Can read and write	6	Agriculture	360,000	60,000	Titleholder	2,082.6	101.1	4.9
24	Krishna Barali	M	10	Samabesi Tole	1009	Brahmin /Chhetri	Primary/Lower Secondary	6	Trade/Business	720,000	120,000	Titleholder	122.8	8.1	6.6
25	Kulman Tamang	M	10	Samabesi Tole	1045	Janjati	Primary/Lower Secondary	5	Foreign Employment	624,000	124,800	Titleholder	884.5	20.3	2.3
26	Rumbahadur Karki	M	10	Samabesi Tole	1046	Brahmin /Chhetri	Primary/Lower Secondary	4	Foreign Employment	620,000	155,000	Titleholder	586.3	22.7	3.9
27	Rupendra Gautam	M	10	Samabesi Tole	140,388, 139	Brahmin /Chhetri	College Dropout	10	Trade/Business	1,400,000	140,000	Titleholder	29,122.3	830.1	2.9
28	Hima Sinjapati	F	10	Samabesi Tole	101	Janjati	Can read and write	3	House Wife	350,000	116,667	Titleholder	524.9	6.8	1.3
29	Sasiram Partel	M	10	Samabesi Tole	601	Dalit	SLC/Higher Secondary	4	Foreign Employment	500,000	125,000	Titleholder	203.2	17.3	8.5
30	Lal Bahadur Karki	M	10	Samabesi Tole	58	Brahmin /Chhetri	Can read and write	5	Agriculture	696,000	139,200	Titleholder	1,100.6	4.9	0.4
31	Choplal Bishwokarma	M	10	Samabesi Tole	63	Dalit	Primary/Lower Secondary	3	Skilled Labor	200,000	66,667	Titleholder	118.5	3.2	2.7
32	Prem Bishwokarma	M	10	Samabesi	32	Dalit	SLC/Higher Secondary	4	Foreign Employment	500,000	125,000	Titleholder	338.6	3.0	0.9
33	Sanu Sunar	M	10	Samabesi Tole	78	Dalit	Primary/Lower Secondary	4	Service	300,000	75,000	Titleholder	508.0	7.1	1.4
34	Manbahadur Sarki	M	10	Samabesi Tole	79	Dalit	Primary/Lower Secondary	4	Service	500,000	125,000	Titleholder	118.5	0.6	0.5
35	Bisan Pun	M	10	Sitalapur	83	Janjati	College Dropout	5	Pension	1,500,000	300,000	Titleholder	6,772.6	31.5	0.5
36	Kamal Budhathoki	M	10	Katani	689,685	Janjati	SLC/Higher Secondary	3	Trade/Business	864,000	288,000	Titleholder	1,011.5	51.7	5.1
37	Tul Bahadur Kami Bishwokarma	M	10	Samabesi Tole	268	Dalit	Primary/Lower Secondary	9	Pension	2,160,000	240,000	Titleholder	6,772.6	20.5	0.3
38	Raj Kumar Sarki	M	10	Samabesi Tole	920,918	Dalit	SLC/Higher Secondary	3	Foreign Employment	504,000	168,000	Titleholder	911.3	18.6	2.0
39	Bhim Bahdur Nepali	M	10	Sainamaina	142	Dalit	Primary/Lower Secondary	11	Agriculture	580,000	52,727	Titleholder	3,386.3	98.8	2.9
40	Chol Bahadur Nepali	M	10	Katani	328	Dalit	illerate	8	Foreign Employment	3,828,000	478,500	Titleholder	575.7	29.2	5.1
41	Raja Ram Chaudhary	M	10	Samabesi Tole	690	Janjati	SLC/Higher Secondary	6	Service	1,008,000	168,000	Titleholder	135.5	2.5	1.9
42	Karan Bahadur Baral	M	10	Samabesi Tole	49	Brahmin /Chhetri	Primary/Lower Secondary	4	Skilled Labor	588,000	147,000	Titleholder	338.6	7.3	2.1
43	Dev Narayan Giri	M	10	Sainamaina Samabesi	14	Brahmin /Chhetri	Can read and write	5	Trade/Business	360,000	72,000	Titleholder	1,523.8	3.2	0.2

S.N o.	Land Owner/Donor's Name	Gender	Ward	Settlement	Parcel No.	Caste	Education of Household Head	Family Size	Occupation	Annual Income*	Per Capita	Ownership Type	Total Land Area	Affect ed Area	% of land to be donat ed
44	Sarita Pun	F	10	Sainamaina	1032	Janjati	Can read and write	4	House Wife	744,000	186,000	Titleholder	732.3	6.1	0.8
45	Dhan Bahadur Balal	M	10	Katani	32	Brahmin /Chhetri	Primary/Lower Secondary	3	Skilled Labor	151,000	50,333	Titleholder	254.0	6.1	2.4
46	Mina Nepali	F	10	Katani	33	Dalit	Can read and write	5	House Wife	564,000	112,800	Titleholder	761.9	4.1	0.5
47	Pabikala Rana	F	10	Katani	215	Janjati	Can read and write	3	House Wife	548,000	182,667	Titleholder	1,523.8	22.7	1.5
48	Kanti Rana Magar	F	10	Katani	25	Janjati	illerate	11	Trade/Business	753,000	68,455	Titleholder	508.0	7.9	1.6
49	Ganga Bahadur Thapa	M	10	Fulbari	465	Brahmin /Chhetri	Can read and write	6	Agriculture	295,000	49,167	Titleholder	5,130.3	30.6	0.6
50	Dewan Singh Chantel	M	10	Sainamaina	15,11	Janjati	Graduate	3	Service	984,000	328,000	Titleholder	3,894.3	44.4	1.1
51	Khagishara Kaucha	F	10	Sitalpur	4	Janjati	illerate	6	House Wife	384,000	64,000	Titleholder	2,709.1	13.8	0.5
52	Babu Pun Magar	M	10	Rajgad	3	Janjati	Primary/Lower Secondary	4	Service	480,000	120,000	Titleholder	2,878.4	34.0	1.2
53	Gokul Sakya Sakya	M	10	Darpan Resoprt	12	Janjati	illerate	5	Trade/Business	1,824,000	364,800	Titleholder	1,015.9	24.3	2.4
54	Dev Nepali Nepali	M	10	Panbari	39	Dalit	Can read and write	9	Trade/Business	852,000	94,667	Titleholder	4,063.6	36.7	0.9
55	Mohan Thapa Magar	M	10	Fulbari	87	Janjati	SLC/Higher Secondary	6	Skilled Labor	432,000	72,000	Titleholder	2,065.7	20.3	1.0
56	Bharat Magar	M	10	Samabesi Tol	1012	Janjati	SLC/Higher Secondary	4	Foreign Employment	384,000	96,000	Titleholder	465.6	10.4	2.2
57	Shombahadur Pun	M	10	Samabesi	1358	Janjati	Primary/Lower Secondary	4	Foreign Employment	1,225,000	306,250	Titleholder	1,693.2	15.6	0.9
58	Lalumaya Sunar	F	10	Samabesi	56	Dalit	Graduate	5	Service	245,000	49,000	Titleholder	563.6	24.3	4.3
59	Shanti Barali	F	10	Samabesi Tol	555	Dalit	Primary/Lower Secondary	3	Trade/Business	151,000	50,333	Titleholder	1,523.8	28.4	1.9
60	Haribahadur Ruchal	M	10	Samavesi Toll	1326	Dalit	Primary/Lower Secondary	4	Pension	260,000	65,000	Titleholder	3,318.6	149.0	4.5
61	Dol Bahadur Nepali	M	10	Samabesi	1097	Dalit	Can read and write	11	Pension	1,068,000	97,091	Titleholder	3,149.3	132.8	4.2
62	Sita Devi Darnal	F	10	Samabesi	954	Dalit	Primary/Lower Secondary	5	Trade/Business	470,000	94,000	Titleholder	338.6	4.3	1.3
63	Gyan Bahadur Karki	M	10	Samabesi	1023	Brahmin /Chhetri	Can read and write	2	Agriculture	143,000	71,500	Titleholder	1,930.2	20.1	1.0
64	Keshar Magar	M	10	Samabesi	380	Janjati	SLC/Higher Secondary	2	Trade/Business	200,000	100,000	Titleholder	304.8	7.2	2.4
65	Dev Bahadur Thapa	M	10	Samabesi Tol	808	Janjati	Primary/Lower Secondary	5	Trade/Business	380,000	76,000	Titleholder	761.9	4.5	0.6

S.N o.	Land Owner/Donor's Name	Gender	Ward	Settlement	Parcel No.	Caste	Education of Household Head	Family Size	Occupation	Annual Income*	Per Capita	Ownership Type	Total Land Area	Affect ed Area	% of land to be donat ed
66	Sarita Sunar	F	10	Samabesi Toll	1047	Dalit	Primary/Lower Secondary	4	House Wife	325,000	81,250	Titleholder	592.6	4.2	0.7
67	Daan Bahadur Bishwokarma	M	10	Samabesi Tol	321	Dalit	Primary/Lower Secondary	6	Agriculture	660,000	110,000	Titleholder	1,693.2	7.4	0.4
68	Bel Bahadur Balal	M	10	Samabesi Tol	369	Brahmin /Chhetri	illerate	6	Agriculture	950,000	158,333	Titleholder	1,693.2	10.6	0.6
69	Netra Magar	M	10	Samabesi Tol	100	Janjati	Primary/Lower Secondary	3	Skilled Labor	180,000	60,000	Titleholder	118.5	1.2	1.0
70	Salikram Belbase	M	10	Fulbari	1547	Brahmin /Chhetri	Can read and write	9	Agriculture	1,460,000	162,222	Titleholder	2,031.8	30.6	1.5
71	Mohan Siris Magar	M	10	Banuwa	495	Janjati	SLC/Higher Secondary	4	Trade/Business	1,279,000	319,750	Titleholder	2,793.7	105.0	3.8
72	Mom Prasad Magar	M	10	Banuwa	494	Janjati	SLC/Higher Secondary	4	Foreign Employment	800,000	200,000	Titleholder	2,793.7	25.2	0.9
73	Ram Prasad Chhantel	M	10	Sitlapur	148	Janjati	SLC/Higher Secondary	5	Agriculture	658,000	131,600	Titleholder	135.5	2.0	1.5
74	Kalpana Chhantel	F	10	Sitlapur	221	Janjati	Graduate	4	Trade/Business	488,000	122,000	Titleholder	2,116.5	11.5	0.5
75	Ruk Bahadur Pun	M	10	Sitlapur	67	Janjati	illerate	5	Agriculture	440,000	88,000	Titleholder	2,031.8	27.7	1.4
76	Lok Bahadur Sunar	M	10	Rajgarai	326	Dalit	Primary/Lower Secondary	5	Skilled Labor	262,000	52,400	Titleholder	338.6	13.5	4.0
77	Sita Budhathoki	F	10	Paanbari	965	Dalit	Can read and write	4	Agriculture	201,000	50,250	Titleholder	84.7	4.3	5.1
78	Ganga Bahadur Thadarai	M	10	Paanbari	568	Dalit	Primary/Lower Secondary	3	Agriculture	365,000	121,667	Titleholder	3,301.7	10.8	0.3
79	Ranakali Shreesh	F	10	Samabeshi Tole	23	Janjati	illerate	5	Trade/Business	608,000	121,600	Titleholder	846.6	4.9	0.6
80	Ramdhani Tharu	M	11	Duimuhan	721	Janjati	Can read and write	5	Agriculture	600,000	120,000	Titleholder	2,045.9	176.2	8.6
81	Parbhati Karki	F	11	Duimuhan	633	Brahmin /Chhetri	illerate	15	Foreign Employment	782,000	52,133	Titleholder	338.6	16.2	4.8
82	Dev Kumari Thapa	F	11	Duimohan	14,20	Janjati	illerate	6	House Wife	420,000	70,000	Titleholder	854.3	57.6	6.7
83	Sarswoti Khanal	F	11	Duimohan	555,632	Brahmin /Chhetri	Primary/Lower Secondary	3	Trade/Business	332,000	110,667	Titleholder	846.6	77.2	9.1
84	Pitam Bahadur Khatri	M	11	Duimohan	13	Brahmin /Chhetri	Primary/Lower Secondary	4	Pension	440,000	110,000	Titleholder	951.2	53.6	5.6
85	Parshuram Chaudhary	M	11	Jarlaiya	672,71	Janjati	Primary/Lower Secondary	5	Foreign Employment	915,000	183,000	Titleholder	4,589.6	297.0	6.5
86	Tek Narayan Regmi	M	10	Jarlaiya	403,2	Brahmin /Chhetri	SLC/Higher Secondary	4	Trade/Business	1,345,000	336,250	Titleholder	2,074.1	102.0	4.9
87	Nareshwor Regmi	M	11	Jarlaiya	5	Brahmin /Chhetri	Primary/Lower Secondary	9	Agriculture	1,800,000	200,000	Titleholder	818.2	27.0	3.3

S.N o.	Land Owner/Donor's Name	Gender	Ward	Settlement	Parcel No.	Caste	Education of Household Head	Family Size	Occupation	Annual Income*	Per Capita	Ownership Type	Total Land Area	Affect ed Area	% of land to be donat ed
88	Ram Prashad Koirala	M	11	Bhachana	323	Brahmin /Chhetri	Primary/Lower Secondary	6	Pension	430,000	71,667	Titleholder	660.3	3.9	0.6
89	Prem Narayan Koirala	M	11	Bhachana	267,153	Brahmin /Chhetri	SLC/Higher Secondary	5	Agriculture	880,000	176,000	Titleholder	321.7	6.1	1.9
90	Jagatnath Bhushal	M	11	Bhachana	244	Brahmin /Chhetri	Primary/Lower Secondary	3	Foreign Employment	240,000	80,000	Titleholder	524.9	16.4	3.1
91	Raini Prashad Gaire	M	11	Bhachana	241,242, 220	Brahmin /Chhetri	Primary/Lower Secondary	9	Agriculture	709,000	78,778	Titleholder	2,717.5	18.0	0.7
92	Kashiram Pandey	M	11	Bhachana	283	Brahmin /Chhetri	Primary/Lower Secondary	4	Agriculture	960,000	240,000	Titleholder	296.3	9.4	3.2
93	Humakant Bhandari	M	11	Bhachana	229	Brahmin /Chhetri	Can read and write	11	Agriculture	850,000	77,273	Titleholder	247.5	11.3	4.5
94	Gunanidhi Adhikari	M	11	Bhachana	243,248, 154	Brahmin /Chhetri	Primary/Lower Secondary	7	Agriculture	624,000	89,143	Titleholder	2,133.4	15.0	0.7
95	Krishana Bhushal	F	11	Bhachana	37	Brahmin /Chhetri	Primary/Lower Secondary	4	Trade/Business	600,000	150,000	Titleholder	609.5	17.6	2.9
96	Dharmagat Ghimire	M	11	Bhwchana	429	Brahmin /Chhetri	Primary/Lower Secondary	4	Foreign Employment	660,000	165,000	Titleholder	1,727.0	7.6	0.4
97	Raju B K	M	11	Bhachana	7	Dalit	Primary/Lower Secondary	3	Foreign Employment	504,000	168,000	Titleholder	287.8	4.5	1.6
98	Ramu Sharki	M	11	Bhachana	6	Dalit	Primary/Lower Secondary	4	Trade/Business	360,000	90,000	Titleholder	508.0	9.6	1.9
99	Rukmagat Ghimire	M	11	Tali	529,530, 14	Brahmin /Chhetri	Primary/Lower Secondary	10	Agriculture	2,145,000	214,500	Titleholder	5,049.1	45.1	0.9
100	Chudamani Ghimire	M	11	Tali	878	Brahmin /Chhetri	Graduate	5	Trade/Business	750,000	150,000	Titleholder	1,777.8	8.6	0.5
101	Pream Lal Bhattarai	M	11	Tali	664	Brahmin /Chhetri	Primary/Lower Secondary	11	Foreign Employment	1,200,000	109,091	Titleholder	2,116.5	7.2	0.3
102	Kushraj Ghimire	M	11	Tali	641,1431	Brahmin /Chhetri	Can read and write	6	Service	791,000	131,833	Titleholder	6,772.6	27.4	0.4
103	Yamlal Gjimira	M	11	Tali	659,1225	Brahmin /Chhetri	Primary/Lower Secondary	4	Service	720,000	180,000	Titleholder	4,910.2	9.4	0.2
104	Gunakhar Pantha	M	11	Tali	786	Brahmin /Chhetri	Primary/Lower Secondary	5	Agriculture	735,000	147,000	Titleholder	3,013.8	19.8	0.7
105	Lila Jaishi	F	11	Tali	454,455	Brahmin /Chhetri	illerate	6	House Wife	692,000	115,333	Titleholder	711.1	31.5	4.4
106	Bijay Thapa	M	11	Jarlaiya	19,698	Janjati	Primary/Lower Secondary	4	Foreign Employment	840,000	210,000	Titleholder	736.5	15.9	2.2
107	Ranjit Belbasi	M	11	Tali	477,1352	Brahmin /Chhetri	Primary/Lower Secondary	6	Trade/Business	780,000	130,000	Titleholder	2,539.7	32.0	1.3
108	Sankar Ghimire	M	11	Bhachana	274	Brahmin /Chhetri	SLC/Higher Secondary	5	Trade/Business	960,000	192,000	Titleholder	372.5	8.0	2.1
109	Amrita Paudel Neupane	F	11	Duimohan Chowk	663	Brahmin /Chhetri	SLC/Higher Secondary	4	House Wife	360,000	90,000	Titleholder	160.9	15.8	9.8

S.N o.	Land Owner/Donor's Name	Gender	Ward	Settlement	Parcel No.	Caste	Education of Household Head	Family Size	Occupation	Annual Income*	Per Capita	Ownership Type	Total Land Area	Affect ed Area	% of land to be donat ed
110	Sita Thapa Magar	F	11	Duimohan Chowk	18,701	Janjati	SLC/Higher Secondary	4	House Wife	360,000	90,000	Titleholder	1,286.8	52.5	4.1
111	Tek Bahadur Thapa	M	11	Duimohan Chowk	15,700	Janjati	SLC/Higher Secondary	3	Agriculture	168,000	56,000	Titleholder	778.9	46.8	6.0
112	Tara Bahadur Rana	M	11	Duimohan	662	Janjati	SLC/Higher Secondary	4	Skilled Labor	200,000	50,000	Titleholder	406.4	29.7	7.3
113	Shivlaal Kuwar	M	11	Semra Bhata	4	Brahmin /Chhetri	SLC/Higher Secondary	4	Agriculture	1,300,000	325,000	Titleholder	862.2	36.7	4.3
114	Shivlaal Bishwakarma	M	11	Simara Bhata	8	Dalit	Primary/Lower Secondary	4	Skilled Labor	324,000	81,000	Titleholder	895.2	34.7	3.9
115	Lalit Bahadur Bishwakarma	M	11	Simara Bhata	6	Dalit	illiterate	6	Foreign Employment	360,000	60,000	Titleholder	591.2	27.9	4.7
116	Mohan Devi Chaudhary	F	11	Simara Bhata	658,659	Janjati	illiterate	4	House Wife	288,000	72,000	Titleholder	2,726.0	232.7	8.5
117	Tulsiram Bhattarai	M	11	Bhachana	46	Brahmin /Chhetri	Primary/Lower Secondary	19	Trade/Business	2,186,000	115,053	Titleholder	1,134.4	9.0	0.8
118	Shankar Prasad Ghimire	M	11	Bhachana	93,148	Brahmin /Chhetri	Can read and write	6	Trade/Business	504,000	84,000	Titleholder	2,031.8	22.7	1.1
119	Krishna Parsad Paudel	M	11	Bachana	50	Brahmin /Chhetri	Primary/Lower Secondary	7	Agriculture	456,000	65,143	Titleholder	812.7	5.1	0.6
120	Laxmi Belbase	F	11	Bhachana	275	Brahmin /Chhetri	SLC/Higher Secondary	5	House Wife	420,000	84,000	Titleholder	330.2	7.0	2.1
121	Indramani Ghimire	M	11	Bhachana	52	Brahmin /Chhetri	SLC/Higher Secondary	7	Agriculture	1,080,000	154,286	Titleholder	745.0	11.5	1.5
122	Bishownath Pandey	M	11	Bachana	131	Brahmin /Chhetri	Can read and write	5	Agriculture	504,000	100,800	Titleholder	457.2	5.1	1.1
123	Khumanand Pokharel	M	11	Bachana	247,240, -99	Brahmin /Chhetri	Can read and write	4	Agriculture	840,000	210,000	Titleholder	2,802.2	18.2	0.6
124	Loknath Bushal	M	11	Bachana	231	Brahmin /Chhetri	Primary/Lower Secondary	6	Agriculture	696,000	116,000	Titleholder	1,693.2	6.8	0.4
125	Humkant Ghimire	M	11	Bachana	155	Brahmin /Chhetri	Primary/Lower Secondary	6	Agriculture	636,000	106,000	Titleholder	2,709.1	14.0	0.5
126	Himlaal Pokharel	M	11	Bhachana	105,107	Brahmin /Chhetri	illiterate	6	Trade/Business	466,000	77,667	Titleholder	2,014.9	45.2	2.2
127	Om Prasad Bhandari	M	11	Bachana	539	Brahmin /Chhetri	Can read and write	9	Agriculture	636,000	70,667	Titleholder	1,777.8	33.8	1.9
128	Dolaram Ghimire	M	11	Durga Tole	800,651, 801	Brahmin /Chhetri	Can read and write	5	Agriculture	288,000	57,600	Titleholder	4,893.2	48.6	1.0
129	Chandramani Ghimire	M	11	Durga Tole	799,652	Brahmin /Chhetri	Postgraduate	1	Service	384,000	384,000	Titleholder	2,031.8	6.3	0.3
130	Ram Prasad Gaire	M	11	Durga Tole	656	Brahmin /Chhetri	Primary/Lower Secondary	11	Agriculture	640,000	58,182	Titleholder	6,772.6	15.0	0.2
131	Pima Kumari Khanal	F	11	Tali	730	Brahmin /Chhetri	illiterate	5	House Wife	636,000	127,200	Titleholder	1,693.2	4.5	0.3

S.N o.	Land Owner/Donor's Name	Gender	Ward	Settlement	Parcel No.	Caste	Education of Household Head	Family Size	Occupation	Annual Income*	Per Capita	Ownership Type	Total Land Area	Affect ed Area	% of land to be donat ed
132	Ishwora Devi Ghimire	M	11	Tali	663,484	Brahmin /Chhetri	illerate	5	House Wife	340,000	68,000	Titleholder	3,555.6	9.5	0.3
133	Dolaram Ghimire	M	11	Tali	778	Brahmin /Chhetri	Primary/Lower Secondary	5	Agriculture	540,000	108,000	Titleholder	3,047.7	5.7	0.2
134	Chhabilaal Neupane	M	11	Tali	487,419	Brahmin /Chhetri	Can read and write	10	Agriculture	876,000	87,600	Titleholder	4,554.6	11.6	0.3
135	Toplal Neupane	M	11	Tali	473,767	Brahmin /Chhetri	Primary/Lower Secondary	5	Agriculture	390,000	78,000	Titleholder	5,604.4	16.5	0.3
136	Top Prasad Bhusal	M	11	Tali	420,423	Brahmin /Chhetri	Primary/Lower Secondary	4	Agriculture	390,000	97,500	Titleholder	2,387.4	12.4	0.5
137	Tulsi Lamtari Thapa Magar	F	11	Duimohan	16,693,697	Janjati	Can read and write	4	House Wife	480,000	120,000	Titleholder	1,405.3	58.5	4.2
138	Surya Parsad Baral	M	11	Durga Tole	349,351	Brahmin /Chhetri	SLC/Higher Secondary	2	Trade/Business	480,000	240,000	Titleholder	643.4	7.6	1.2
139	Sita Koirala Koirala	F	11	Bachana	324	Brahmin /Chhetri	Primary/Lower Secondary	3	House Wife	1,020,000	340,000	Titleholder	67.7	1.1	1.6
140	Ramesh Chaudhary	M	11	Duimohan	720	Janjati	SLC/Higher Secondary	4	Skilled Labor	675,000	168,750	Titleholder	954.8	48.7	5.1
141	Kabiram Aryal	M	11	Jarlaiya	442	Brahmin /Chhetri	Primary/Lower Secondary	6	Agriculture	2,900,000	483,333	Titleholder	1,245.2	79.2	6.4
142	Premalal Gaire	F	11	Jarlaiya	12	Brahmin /Chhetri	Can read and write	6	Agriculture	748,000	124,667	Titleholder	658.1	34.7	5.3
143	Muktiram Ghimire	M	11	Kotiyadevi	263,217	Brahmin /Chhetri	Can read and write	6	Agriculture	323,000	53,833	Titleholder	2,861.4	40.8	1.4
144	Kulbahadur Kuwar	M	11	Durga Tol	2569	Brahmin /Chhetri	SLC/Higher Secondary	6	Agriculture	696,000	116,000	Titleholder	7,636.1	119.3	1.6
145	Ramesh Thapa	M	11	Vachana	282	Janjati	SLC/Higher Secondary	4	Trade/Business	1,140,000	285,000	Titleholder	118.5	4.3	3.6
146	Radhika Adhikari	F	11	Vachana	291	Brahmin /Chhetri	Primary/Lower Secondary	5	House Wife	458,000	91,600	Titleholder	999.0	51.3	5.1
147	Laxmi Gaire	F	11	Vachana	36	Brahmin /Chhetri	Can read and write	5	House Wife	1,000,000	200,000	Titleholder	220.1	15.1	6.9
148	Yubraj Neupane	M	11	Vachana	355	Brahmin /Chhetri	Postgraduate	5	Trade/Business	588,000	117,600	Titleholder	1,269.9	7.5	0.6
149	Rupa Jaishi	F	11	Vachana	366	Brahmin /Chhetri	Primary/Lower Secondary	5	Agriculture	700,000	140,000	Titleholder	1,333.4	5.4	0.4
150	Madhav Gautam	M	11	Durga Tol	515	Brahmin /Chhetri	Primary/Lower Secondary	5	Agriculture	1,176,000	235,200	Titleholder	8,093.3	108.0	1.3
151	Khagendra Sapkota	M	11	Vachana	367	Brahmin /Chhetri	Primary/Lower Secondary	6	Agriculture	301,000	50,167	Titleholder	2,476.2	48.2	1.9
152	Baliram Neupane	M	11	Tali	524	Brahmin /Chhetri	Can read and write	6	Agriculture	700,000	116,667	Titleholder	389.4	21.2	5.4
153	Ramprasad Ghimire	M	11	Tali	-99	Brahmin /Chhetri	Can read and write	5	Agriculture	545,000	109,000	Titleholder	4,063.6	11.3	0.3

S.N o.	Land Owner/Donor's Name	Gender	Ward	Settlement	Parcel No.	Caste	Education of Household Head	Family Size	Occupation	Annual Income*	Per Capita	Ownership Type	Total Land Area	Affect ed Area	% of land to be donat ed
154	Gita Ghimire	F	11	Tali	1430	Brahmin /Chhetri	Primary/Lower Secondary	4	Agriculture	205,000	51,250	Titleholder	1,693.2	8.1	0.5
155	Laxman Ghimire	M	11	Tali	645	Brahmin /Chhetri	SLC/Higher Secondary	6	Agriculture	302,000	50,333	Titleholder	2,709.1	24.5	0.9
156	Bin Bahadur Pokhrel	M	11	Tali	469	Brahmin /Chhetri	Can read and write	4	Agriculture	370,000	92,500	Titleholder	372.5	19.8	5.3
157	Dhaniram Chaudhary	M	11	Tali	427,520	Janjati	Graduate	2	Service	790,760	395,380	Titleholder	14,070.1	54.5	0.4
158	Balkumari Ghimre	M	11	Tali	1223	Brahmin /Chhetri	Can read and write	3	Agriculture	219,000	73,000	Titleholder	127.0	6.1	4.8
159	Ram Prasad Bhusal	F	11	Vachana	47	Brahmin /Chhetri	SLC/Higher Secondary	6	Service	1,240,000	206,667	Titleholder	948.2	4.7	0.5
160	Hom Bahadur Bishwokarma	M	11	Jarlaiya	7	Dalit	SLC/Higher Secondary	6	Foreign Employment	746,000	124,333	Titleholder	592.8	27.0	4.6
161	Resham Regmi	M	11	Jarlaiya	402	Brahmin /Chhetri	SLC/Higher Secondary	4	Agriculture	208,000	52,000	Titleholder	988.4	72.9	7.4
162	Bamdev Ghimire	M	11	Talli	1442	Brahmin /Chhetri	SLC/Higher Secondary	4	Service	430,000	107,500	Titleholder	169.3	5.6	3.3


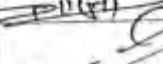
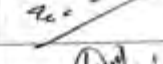
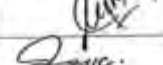


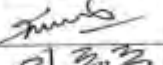
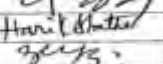






## Appendix 2: Records of Consultations

Note: The highlights (english translation) of these consultations are indicated in the summary table under the consultation chapter of this DDR.

### A. Minutes of meeting and Signed Attendance Sheet at Sainamaina Municipality

आज मिति २०८१ साल कार्तिक ८ गतेका दिन यस सैनामैना नगरपालिकाका नगर प्रमुख श्री फणेंद्र प्रसाद शर्मा ज्यूको अध्यक्षतामा तपसिल बमोजिमको उपस्थितीमा बैठक बसी Westren Urban Corridor (WUC) अन्तर्गत निर्माण हुने योजनाहरु पानवारी पार्क, राजापानी पार्क, मलमला स्काई पार्क र एकीकृत फाहोरमैला प्रशोधन केन्द्र (ISWM) को विस्तृत परियोजनाको ड्राफ्ट प्रतिवेदन उपर छलफल गरियो ।

#### तपसिल

सि.नं.	नामथर	पद	कार्यालय	हस्ताक्षर
१	श्री फणेंद्र प्रसाद शर्मा	नगर प्रमुख	सैनामैना न.पा.	
२	श्री बिना राना	नगर उपप्रमुख	"	
३	श्री जीवन जवाली	प्रमुख प्रशासकिय अधिकृत	"	
४	श्री गोपाल प्रसाद पोखरेल	वडा अध्यक्ष, वडा नं ६	"	
५	श्री कृष्ण प्रसाद घिमिरे	वडा अध्यक्ष, वडा नं १०	"	
६	श्री राम प्रसाद मुसाल	वडा अध्यक्ष, वडा नं ११	"	
७	श्री शिवलाल अर्याल	लेखा अधिकृत	"	
८	श्री सुरज न्यौपाने	वरिष्ठ इन्जिनियर	"	
९	DongjooLee	Team Leader	Dohwa Eng.	
१०	डा. हरिकृष्ण श्रेष्ठ	हाईड्रोलागिस्ट	Dohwa/ERMIC	
११	डा. अखण्डराज उप्रेती	वातावरणविद	Dohwa/ERMIC	
१२	विजयक गौतम	Architect	Dohwa/ERMIC	
१३	भडा भट्टराई	Civil Engineer	Dohwa/ERMIC	
१४	विक्रम बिस्ट	Office Manager	WUC project	
१५	रूपेश श्रेष्ठ			







### निर्णयहरू:

विस्तृत परियोजना ड्राफ्ट प्रतिवेदन प्रस्तुत गरिएका ४ वटा योजनाहरू मध्ये तपसिलका योजनाहरूको निम्न बमोजिम संशोधन/समावेश गर्नको लागि अनुरोध गर्ने निर्णय गरियो ।

१. मलमला स्काई पार्कमा जाने पहुँच मार्ग (Access Road) लाई समेत डि.पि.आर. मा समावेश गर्नुपर्ने ।


२. पानवारी पार्कमा हाल रहेको हाटबजारलाई स्थानान्तरण वा भत्काउने कार्य नगर्ने मौजुदा हाट बजारलाई धप आकर्षण गराउने गरी डि.पि.आर. मा समावेश गर्ने ।

३. एकीकृत फाहरमैला प्रशोधन केन्द्र (ISWM) मा Zero land fill को अवधारणामा डिजाईन गर्नुपर्ने ।

  
**प्रसाद शर्मा**  
 नगर प्रमुख

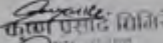
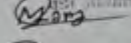
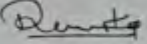
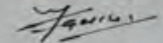
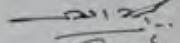
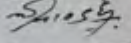



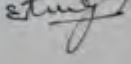

**B. Minutes of meeting and Signed Attendance Sheet (Ring Road 1: Panbari- Saljhandi Road Section)**

Meeting conducted at ward 10

  
१० नं. वडा क्षेत्र

आज मिति २०७९.१०.१० गतेको दिन सेनामैना नगरपालिका १० नं. वडाका अध्यक्ष श्री कृष्ण प्रसाद घिमिरे जुनको अध्यक्षतामा एसियाली विकास बैंक (ADB) को अनुदानमा सन्चालन हुन लागेको सेनामैना चक्रपथ निर्माण अन्तर्गतको सेनामैना वडा नं. १० खण्डको वातावरण तथा सामाजिक पक्ष संग सम्बन्धित विषयवस्तुमा अन्तर्क्रिया तथा छलफल गर्न बसेको बैठकले देहायको उपस्थितिमा तपसिलको निर्णय गरियो ।

उपस्थिति


१. श्री कृष्ण प्रसाद घिमिरे	अध्यक्ष 
२. श्री मन कुमारी राना	सदस्य 
३. श्री रेनुका रुचाल	सदस्य 
४. श्री बन्धु बहादुर थापा मगर	सदस्य 
५. श्री भिम बहादुर श्रेष्ठ	सदस्य
६. अरुण खनाल	इन्जिनियर 
७. चिरन्जीवी पाण्डे	सब इन्जिनियर 
८. रिकेश चित्रकार	वातावरण विज्ञ (RUDP/WUC) 
९. प्रकाश पाण्डे	सामाजिक सुरक्षण विज्ञ (RUDP/WUC) 
१०. सुरेश जि सी	वडा सचिव 
११. हरी बहादुर रुचाल	समावेशी टोल विकास संस्था 
१२. गोविन्द अधिकारी	समावेशी टोल विकास संस्था
१३. रिधिराम सापकोटा	समावेशी टोल विकास संस्था 

प्रस्ताव

१. सेनामैना चक्रपथको लागि स्वेच्छिक जग्गादान सम्बन्धमा ।
२. भौतिक संचनाको लगत संकलन गर्ने सम्बन्धमा ।
४. सामुदायिक वन संग सम्बन्ध गर्ने सम्बन्धमा ।

निर्णय नं. १

१. प्रस्ताव नं. १ माथि छलफल गर्दा सेनामैना नगरपालिकामा रहेको निर्माणधिन सेनामैना चक्रपथ अन्तर्गत सेनामैना नगरपालिका वडा नं. १० मा पर्ने खण्डमा सडक क्षेत्राधिकार भित्र पर्ने जग्गा



प्राप्तिको लागि जग्गाधनीलाई आमभेला गराई स्वेच्छिक जग्गादान गर्ने प्रक्रियाको लागि आजको मितिले एक हप्ता भित्र आम भेला निर्णय गरियो ।

#### निर्णय नं. २

२. प्रस्ताव नं. २ माथि छलफल गर्दा सैनामैना नगरपालिकामा रहेको निर्माणधिन सैनामैना चक्रपथ अन्तर्गत सैनामैना नगरपालिका वडा नं. १० मा पर्ने खण्डमा सडक क्षेत्राधिकार पर्ने भौतिक संरचनाको लगत संकलन गरी आजको मितिले एक हप्ता भित्र सम्बन्धित निकायलाई विवरण पठाउने निर्णय गरियो ।

#### निर्णय नं. ३

३. प्रस्ताव नं. ३ माथि छलफल गर्दा सैनामैना नगरपालिकामा रहेको निर्माणधिन सैनामैना चक्रपथ अन्तर्गत सैनामैना नगरपालिका वडा नं. १० मा पर्ने सडक खण्ड अन्तर्गतमा पर्ने सामुदायिक वनलाई पत्राचार गरी सडक क्षेत्राधिकारको सिफारिस माग गर्ने निर्णय गरियो ।

*Signature*  
 राजेश प्रसाद शिवा  
 वडा अध्यक्ष

*Signature*  
 मोर









### Photographs during Consultations



Discussion during detailed field survey



Consultation meeting with Mayor and other officials at Sainamaina municipality



Ward-level consultation meeting with ward executive body and key stakeholders at Sainamaina Municipality-10 office



Coordination meeting with Suraj Neupane, Senior engineer and municipal team in Sainamaina Municipality office

**Project-level Meetings/Coordination**  
**23 October 2024**





**Appendix 3: Urban Road of Sainamaina Municipality**

#### Appendix 4: Specific Action Plan for Benefit Enhancement of Indigenous Peoples

Specific Activities	MOVs	Timeframe	Timeline	Remarks/Status
1. Identify and include Indigenous Peoples households in the project coverage area	Data will be obtained from the census survey and primary data analysis	Contractor PIU with the support of the DSC	Year 1	
2. Proposed benefits to indigenous peoples: (i) Participation of indigenous peoples in awareness campaigns (ii) Preferential employment during construction works (ii) Participation of eligible/targeted/interested indigenous peoples in training programs through social development and/or agriculture development in the municipality and other national government program/s  The sub-activities will include: (iv) Number of indigenous peoples households using the improved roads	Project Documents	Contractor PIU with the support of the DSC PCO	(i) Year 2 onwards (ii) Year 1-3 (ii) Year 5 onwards	(i) IEC materials, information disclosure, consultations and other activities stated in the CAPP will be culturally sensitive and appropriate when implemented.  A project information disclosure will be prepared, translated into language understandable to the IPs.
3. Type of consultations planned with indigenous peoples households (i) Pre-construction (ii) Construction (iii) Post-construction	Detailed report on consultation in the QPR/SSMR with signed attended sheets and photographs	Contractor PIU with the support of the DSC	Year 1 onwards	Consultations with indigenous peoples households will be conducted in all project stages which shall help in identifying any culture-specific requirements and traditions like avoidance of any specific festival days, and/or other activities with cultural significance to the indigenous peoples communities during civil work; and any

Specific Activities	MOVs	Timeframe	Timeline	Remarks/Status
				other indigenous peoples - related issues and concerns that may be of importance to the community. Opinions and views of the indigenous peoples shall be taken into account as well.
4. Grievance Redress Mechanism	Project GRM includes representation of <i>janajati</i> in the GRC. Government order/notice/specifying inclusion indigenous peoples representation in GRC as described in the project GRM.  Report related to project grievance reflected in the monitoring reports of the Project.	PIU/PCO	Year 1	
5. Monitoring survey including assessment of coverage and satisfaction levels of indigenous peoples with the project intended benefit vs. actual benefits to the indigenous peoples community.	Monitoring survey report and project completion report	PIU/PCO	Year 6-7	

ADB = Asian Development Bank, DSC = Design and Supervision Consultant, GRC = Grievance Redress Committee, IP= Indigenous peoples, PIU = Project Implementation Unit, PMCDC = Project Management and Capability-Development Consultant, PCO = Project Coordination Office, QPR = Quarterly Progress Report

## **Appendix 5: Terms of Reference for Independent Third Party for Voluntary Land Donation/**

1. For any voluntary donation of land, an external independent entity will supervise and document the consultation process and validate the negotiated purchase/ land donation process as per legal requirement.

### **Terms of Reference for Independent Third-Party Witness**

2. An independent third party is sought to be appointed to oversee and certify the process of negotiated purchase/ land donation. The third party shall be briefed about his/her expected role and deliverables by the PCU/PIU/PMCDC (safeguard officer/assistant safeguard officer/SSS).

3. **Eligibility.** The third party shall be a representative of the community (for example, a leader of the community with formal/legal standing, a representative of a local NGO/CBO with formal and legal standing) or an institution, without any direct interest in the negotiation process or project activity, who is acceptable to each of the concerned parties (PCU/PIU and concerned landowner/donor).

4. **Scope of Work.** The role of the third party shall be to ensure a fair and transparent process of negotiation/donation. The envisaged scope: of work shall entail the following:

- (i) witness and keep a record of meetings held with the concerned parties;
- (ii) ensure there is no coercion involved in the process of negotiated purchase/land donation;
- (iii) ensure that the donor(s) are not coming from vulnerable groups/poor families;
- (iv) ensure that the preferences and concerns of the land owner/donor related to access, selection of site within lands held, etc. are recorded and any stipulated conditions met;
- (v) ensure that the negotiated purchase/land donation agreement is drafted in a fair and transparent manner;
- (vi) confirm that the offered/agreed price is fair and meet the market price of the land with similar value and condition in the area;
- (vii) ensure the negotiated purchase/donation does not result any negative impacts to the third party associated with the purchase/donation activity;
- (viii) identify and recommend mitigation measures to land owner/donor/affected third party, if required;
- (ix) ensure that taxes, stamp duties and registration fees for purchased/donated land are borne by government; and
- (x) submit a report and signed certificate as witness to the purchase/ donation and transfer process.

5. **Deliverables:** The details of the meetings, socioeconomic back ground of the land/assets owner(s) and a certificate/reports as witness to the purchase/donation process and mitigation measures to owner/donor, if any, shall be submitted by the third party to PMU/PIU and owner/donor in the local language and share with ADB for review.

### Appendix 6: Third-Party Certification Format

*This is to certify that Mr./Miss \_\_\_\_\_ (profession, designation, address) is appointed as independent third party to certify the process of land donation of plots owned/donated by owners (see list in Appendix 12) who is a signatory to this certificate. It also placed on record that none of the signatories to this certificate have any objection to appointment of \_\_\_\_\_ as a third-party witness.*

Date: \_\_\_\_\_

Officers (PIU or PCO representative) and land donors

1. \_\_\_\_\_

2. \_\_\_\_\_

I, \_\_\_\_\_ of \_\_\_\_\_ (address) certify that I was a witness to the process of land donation (details of plot and landowners' names provided in Appendix 12). I certify that:

1. The process of donation of the said land was transparent; the landowner(s) was/were happy to donate the land for the welfare of the community.
2. Donation was voluntary and no coercion was used in the donation process.
3. The land donor is not vulnerable.
4. Legal agreement costs were borne by the government and not by the owner/donor (if donors prefer title/ownership transfer).
5. All concerns expressed by the owner/donor as agreed, were addressed and no pending issues remain.
6. The following mitigation measures were identified and implemented /provided to the landowner/donor.
7. Attached are the minutes of meetings held between project proponents and the landowner/donor, which I was witness to.

Signed/ Name

Date: \_\_\_\_\_ Place: \_\_\_\_\_

Enclosed: Minutes of meetings held between landowner/donors and project proponents

**Appendix 7: Sample Grievance Registration Form**  
(To be made available both in English and *Nepali*)

The \_\_\_\_\_ Project welcomes complaints, suggestions, queries and comments regarding project implementation. We encourage persons with grievance to provide their name and contact information to enable us to get in touch with you for clarification and feedback. Should you choose to include your personal details but want that information to remain confidential, please inform us by writing/typing *\*(CONFIDENTIAL)\** above your name. Thank you.

<b>Date</b>		<b>Place of registration</b>			
<b>Contact Information/Personal Details</b>					
<b>Name</b>		<b>Gender</b>	Female Male	<b>Age</b>	
<b>Address</b>					
<b>Place</b>					
<b>Contact No.</b>					
<b>E-mail</b>					
<b>Complaint/Suggestion/Comment/Question</b> <i>Please provide the details (who, what, where and how) of your grievance below:</i>					
If included as attachment/note/letter, please tick here:					
<b>How do you want us to reach you for feedback or update on your comment/grievance?</b>					

**FOR OFFICE USE ONLY**

<b>Registered by:</b> (Name of Official registering grievance)				
<b>Mode of communication:</b>	Application/letter	E-mail	Verbal/Telephonic	WhatsApp
<b>Reviewed by:</b> (Names/Positions of Official(s) reviewing grievance)				
<b>Action Taken:</b>				
<b>Whether Action Taken is Disclosed:</b>	Yes	No		
<b>Means of Disclosure:</b>				

### Appendix 8: Sample Monitoring Template

A semi-annual monitoring report shall be prepared on Resettlement and Indigenous Peoples Plan (RIPP) implementation and submitted to ADB by the SDC. It will include: (1) the list of affected persons, with compensation, if any due to each and details of compensation paid with signed receipts annexed to the report, socio-economic status and satisfaction levels of affected persons with the RIPP implementation process, compensation and mitigation measures; (2) the list of vulnerable affected persons and additional compensation / special protection measures planned/implemented for them (e.g. assistance to obtain project construction related jobs); socio-economic status and satisfaction levels of affected persons with the RIPP implementation process, compensation and mitigation measures; (3) list of roads for closure and actions planned / taken to minimize disturbance; (4) details of consultations held with affected persons (with number of participants by gender, issues raised, conclusion / agreement reached, actions required/taken; (5) details of grievances registered, redressed, outstanding complaints, minutes of GRM meetings held; (6) details of information disclosure and awareness generation activities, levels of awareness among target population, if any; and (7) any other relevant information showing RIPP implementation progress. The following checklist may be used for overall monitoring of Resettlement and Indigenous Peoples Plan (RIPP) implementation.

	<b>Resettlement and Indigenous Peoples Plan (RIPP) Activities</b>	<b>Completed Y/N</b>	<b>Remarks</b>
<b>A. Pre-Construction Activities and RIPP Activities</b>			
	Approval of final RIPP by ADB prior to contract award		
	Disclosure of final RIPP on ADB and EA websites		
	Circulation of summary RIPP in local languages to all stakeholders		
<b>B. Resettlement and Indigenous Peoples Plan (RIPP) Implementation</b>			
	Grievance Redress Mechanism established at different levels		
	Entitlements and grievance redress procedure disclosed		
	Finalization of list of affected persons, vulnerable affected persons and compensation due		
	Finalization of list of roads for full or partial closure; mitigation measures proposed and implemented (with photographic documentation)		
	Affected persons received entitlements as per entitlement matrix in the RIPP		
	Payment of compensation, allowances and assistance (No. of affected persons)		
	Additional assistance (project-related construction jobs, if willing and able) for vulnerable households given (No. of vulnerable affected persons assisted)		
	Grievances No. of grievances registered No. of grievances redressed Outstanding complaints		

	<b>Resettlement and Indigenous Peoples Plan (RIPP) Activities</b>	<b>Completed Y/N</b>	<b>Remarks</b>
	Disclosure of grievance redress statistics		
	Consultation, participation and disclosure as per Plan		
<b>C. Monitoring</b>			
	Survey on satisfaction levels of affected persons with Resettlement and Indigenous Peoples Plan (RIPP) implementation completed		
<b>D. Labour</b>			
	Implementation of all statutory provisions on labour like health, safety, welfare, sanitation, and working conditions by Contractors. Ensuring no child labour used		
	Equal pay for equal work for men and women		

NOTE: Where applicable, the information provided in the table should be supported by detailed explanatory report, receipts and other details.



### Appendix 9: Sample Template of Project Information Disclosure Leaflet

Project Information	Description/Details
About the Project	<p>The Urban Resilience and Livability Improvement Project (the project) aims to improve livability and sustainability of urban services by project municipalities. The project is aligned with the following impact: inclusive economic growth and improved living standards. The project will have the following outcome: improved livability and sustainability of urban service delivery by project municipalities. The project will develop municipal infrastructures aligned with the priorities set in the municipalities' investment plans. The project supports seven municipalities: Devdaha, Lumbini Sanskrit, Sainamaina, Siddharthnagar, Tilottama, Janakpur and Pokhara. Five out of seven municipalities are from the western urbanizing corridor. The Department of Urban Development and Building Construction (DUDBC) on behalf of the Ministry of Urban Development will be the executing agency and the project municipalities are the implementing agencies</p> <p>Under the scope of URLIP, five urban roads have been proposed in Sainamaina Municipality comprising of 16.95km.</p>
Name of the Executing Agency/Implementing Agency	PCO - DUDBC PIU – Sainamaina Municipality
Proposed Project technical details and Project Benefit	<p>The envisaged benefits include:</p> <ul style="list-style-type: none"> <li>Improved access to essential services, including healthcare (maternal and neonatal care), education, and infrastructure.</li> <li>Reduced travel time, transportation costs, and freight expenses, with better transport options.</li> <li>Enhanced safety, reduced accidents, and greater investment opportunities, leading to sustained economic development and local employment.</li> <li>Creation of direct employment opportunities in project activities and indirect benefits from expanded roadside businesses</li> <li>Increased land value along the road, enhancing economic prospects for local communities.</li> </ul>
Summary of Project Impacts	<p>The proposed roads will be implemented in the existing road alignments within the government-owned lands and are within the existing rights-of-way (ROW) of Sainamaina Municipality. Small strip of additional private land will also be needed to upgrade this road section which have been obtained through land donation. No involuntary resettlement has been assessed to private individuals such as structure or livelihood losses.</p>
Resettlement Plan Budget	NPRs 3400,000

Project Information	Description/Details
GRM Information	<p>A project-specific grievance redress mechanism (GRM) has been established to receive, evaluate, and facilitate the resolution of affected person concerns, complaints, and grievances about the social and environmental performance at the level of the project. The GRM will aim to provide a time-bound and transparent mechanism to voice and resolve social and environmental concerns linked to the project. Grievance Redress Committees (GRCs) will be formed at three levels; (i) field/ward level, ii) Municipality/PIU level, and iii) PCO level. There will be Janajatis and one-woman representative in the field/ward and municipality level, if required. A public awareness campaign will be undertaken to ensure awareness on the project and its grievance redress procedures. The campaign will ensure that the poor, vulnerable including indigenous peoples and others are made aware of and are part of the awareness program. Grievance redress mechanism outlined in the draft RIPP will ensure that complaints and grievances are resolved in a collaborative, timely manner, and effective manner through dialogue, joint fact-finding, negotiation, and problem solving.</p>
Contact Number of PIU, PCO and contractor	To be added.

### Appendix 10: English Translation of VLD NOC (to be followed by Legal Agreement)

The Grandson/Daughter of.....Son/Daughter/Wife of....., age.....residence of Sainamaina municipality, ward number 1, hereby agreed to donate my/our land, structures, walls belongs to my/our name to the project which is going to be implemented by the Sainamaina municipality under West Urban Corridor (WUC) Development project. My/our land and other physical structures were built against the standard set by the Sainamaina municipality and standard established by all residents and stakeholders for construction of road, footpath and drain. Since the construction work is about to commence, I/we fully agreed to demolish my/our house, walls, land and other physical structures to make them clear for the construction works. I'm fully aware that, I/we have the free will to donate or refuse to donate the land and other physical structures.

Once I/we donate, we do not claim it back again and declared that I/we have not been intimidated, coerced or received any kind of threat to donate our properties for the project and also make ensure that this is entirely my/our free will. I/we have right to file any cases to the court or any other judicial bodies to re-claim our properties from the project. I/we undersigned this consent letter and submitted to the office of Sainamaina municipality.

Name:.....Sign.....

(Date)

Witness

In connection with the construction of the project in the mentioned location under the management of Sainamaina Municipality, we, under the written authority of the following witnesses, the owner of the above written land and physical structures have voluntarily donated the land, walls, houses and other physical structures to the Sainamaina Municipality for infrastructure development. They have signed the copy of consent letter in our presence which is correct and there is no difference. We, as witness signed this letter without being intimidated, coerced or any threat by the officials of the municipal body, employees, representatives of the people or any other interested parties.

1. \_\_\_\_\_Ward Chairperson.....

2. \_\_\_\_\_Ward Member.....

3. \_\_\_\_\_Ward Member.....

## Appendix 11: Land Donation Paper of 162 Land donors (NOC)

पृष्ठ २५


**स्वेच्छिक जग्गादान- पत्र**

मुपस्थिति जिल्ला सुनसरी गाउँ/नगरपालिका चौम वडा नं. १० बस्ने  
म/हामी देव सिंह वि.क. नाई देव सिंह वि.क. नगरपालिका इलाका नम्बर १४  
युनि (West Urban Corridor (WUC) Development Project) आयोजना अन्तर्गत सैन्यमैना चक्रपथ (१४  
कि.मि.) सडक आयोजना र सोको कार्यान्वयनका क्रममा म/हामीलाई पर्ने सडक अतिरिक्त बायाँपट्टी  
पर्ने पाउने अधिकार म/हामीमा सुरक्षित रहेको भन्ने जानकारी उपलब्ध गराएको छ। यसै पत्रद्वारा प्रमाणित  
गर्दछु/गर्दछौं। यस सडकको स्तरोन्नतीका लागि मैले/हामीले २.५० जिल्ला  
सुनसरी गाउँ/नगरपालिका वडा नं. १० स्थित मेरो/हाम्रो वाडामा रहेको क्षेत्रफल  
०-०-२ स्वामि जग्गा स्वेच्छिक प्रदान गरेको कुरा सुनिश्चित गर्दछु/गर्दछौं। मैले/हामीले प्रदान गरेको जग्गा  
मेरो/हाम्रो जग्गा नं. ०६२३९२ मा जल्लेख गरेको जग्गाजग्गामध्ये ०-२-१५ रोपनी/विघा/स्वामिमात्र  
रहेको जल्लेख गर्न चाहन्छु/चाहन्छौं। यो पनि जल्लेख गर्न चाहन्छु/चाहन्छौं कि जल्लेखित परिमाणको जग्गादान गर्दा  
मेरो/हाम्रो स्वामित्वको जग्गा जग्गा मध्ये ० प्रतिशत मात्र पर्ने बाउने छ म/हामी यो पनि घोषणा  
गर्दछु/गर्दछौं कि प्रदान गरिएको जग्गाभित्र रहेको रुख, बोट चिह्नवादीको अतिरिक्त दावी गर्ने छैन/छैनी साथै जानकारी  
गरेको जग्गा क्षेत्र भित्र कसैले जग्गा भित्र वा सुकुम्बासीहरूको समेत दावी नरहेको र सो जग्गा मेरो/हाम्रो तर्फबाट  
यस आयोजनालाई उपहार स्वरूप ग्रहण गरिदिन सम्बन्धितलाई अनुरोध गर्दछु/गर्दछौं।

क्षेत्रको विवरण	संख्या/परिमाण	कित्ता/दर/रुख/संख्या	रहेको जग्गा क्षेत्रफल	क्षेत्रफल
जग्गा/रोपनी/विघा/स्वामि				
घर/रोपनी/विघा/स्वामि				
रुख/बोट				

यदि सिलसिलामा यो दस्तावेज निम्न साक्षिहरूको रोहवरमा म/हामीले जग्गा स्वेच्छिकदान गरेको हो भन्ने प्रमाण  
स्वरूप दस्तखत सहिछाप गरिदिएको छु/छौं। पुनः, मैले/हामीले नगरपालिका तथा सम्बन्धित आयोजनाको  
अधिकारीहरू समेत कसैको करकाप, डरधम्किएव बलजफतीबिना यो मन्दुरीनामा/प्रमाण पत्र सहिछाप/दस्तखत गरि  
दिएको प्रमाणित गर्दछु/गर्दछौं।

साक्षिहरू

१. देव सिंह वि.क. वडा जनप्रतिनिधि   
ठेगाना चौम

२. देव सिंह वि.क. वडा जनप्रतिनिधि  
स्थानिय चौम

३. देव सिंह वि.क. स्थानिय

यो सम्झौतापत्र कसैको करकाप तथा बलजफतीबिना पारदर्शी ढंगले गाउँ/नगरपालिका वडा  
नं. १० कार्यालय र जग्गाधनी बिच सम्पन्न भएको हो भनी प्रमाणित गर्दछु।

तेश्रो स्वतन्त्र पक्षीय व्यक्तिको नाम तथा दस्तखतः

जग्गादाताको सही देव सिंह वि.क. नाम,  
पूरा देव सिंह वि.क. नाम,  
मिति \_\_\_\_\_

पृष्ठ-२६

## स्वैच्छिक जग्गादान- पत्र

मु/हामी जिल्ला कुमारी राता गाउँ/नगरपालिका सुपौले वडा नं. १० बस्ने  
 यु सि (West Urban Corridor (WUC) Development Project) आयोजना अन्तर्गत गैलागैला चक्रपथ (१४  
 कि.मि.) सडक आयोजना र सोको कार्यान्वयनको क्रममा मु/हामीलाई पर्ने सबै श्रद्धा र स्वतः बापत क्षतिपूर्ति बाँकी  
 गर्न पाउने अधिकार मु/हामीमा सुरक्षित रहेको भन्ने जानकारी उपलब्ध गराएको तथ्य यो पत्रद्वारा प्रमाणित  
 गर्दछ/गर्दछी। यस सडकको स्तरोन्नीका साथै मैले/हामीले सुपौले जिल्ला  
सुपौले गाउँ/नगरपालिका वडा नं. १० स्थित मेरो/हामी गाउँमा रहेको क्षेत्रफल  
०.००१० स्क्वा.मि जग्गा स्वैच्छिक प्रदान गरेको कुरा सुनिस्चित गर्दछु/गर्दछी। मैले/हामीले प्रदान गरेको जग्गा  
 मेरो/हामीको पुर्जा नं. ०६५३६ गाउँलेख गरेको जग्गाजग्गामध्ये ०.००१० रोपनी/विघा/स्क्वा.मिमा  
 रहेको उल्लेख गर्न चाहन्छु/चाहन्छी। यो पनि उल्लेख गर्न चाहन्छु/चाहन्छी कि उल्लेखित परिमाणको जग्गादान गर्दा  
 मेरो/हामी स्वामित्वको जग्गा जग्गा मध्ये ५ प्रतिशत मात्र पर्ने आउने छ म/हामी यो पनि घोषणा  
 गर्दछु/गर्दछी कि प्रदान गरिएको जग्गाभित्र रहेको रुख, बोट बिरुवावादी को क्षतिपूर्ति दायीगर्न छैन/छैनौ साथै दान  
 गरेको जग्गा क्षेत्र भित्र कसैले जग्गा भित्र वा सुकुम्बासीहरूको समेत बाँकी नरहेको र सो जग्गा मेरो/ हाँमी तर्फबाट  
 यस आयोजनालाई उपहार स्वरूप ग्रहण गरिदिन सम्मानितलाई अनुरोध गर्दछु/गर्दछी।

क्षतिको विवरण	संख्या/परिमाण	फिता/दर/रुख/संख्या	रहेको जग्गा क्षेत्रफल	कैफियत
जग्गा/रोपनी/विघा/ स्क्वा.मि				
घट/रोपनी/विघा/ स्क्वा.मि				
रुख/बोट				

यदि विलगितमा यो दस्तावेज निम्न साक्षिहरूको रोहवरमा म/ हाँमीले जग्गा स्वैच्छिकदान गरेको हो भन्ने प्रमाण  
 स्वरूप दस्तखत सहिछाप गरिदिएको छु/छी। पुनस्व, मैले/हामीले नगरपालिका तथा सम्बन्धित आयोजनाका  
 अधिकारीहरू समेत कसैको कारकाप, डरधम्किएन बसजपतीभना यो मन्जुरीनामा/प्रमाण पत्र सहिछाप/दस्तखत गरि  
 दिएको प्रमाणित गर्दछु/गर्दछी।

साक्षिहरू

१. जुम्लेठेगाना जुम्ले२. पुम्लेठेगाना जुम्ले३. पुम्लेठेगाना जुम्ले४. पुम्लेठेगाना जुम्ले५. पुम्लेठेगाना जुम्ले६. पुम्लेठेगाना जुम्ले७. पुम्लेठेगाना जुम्ले८. पुम्लेठेगाना जुम्ले९. पुम्लेठेगाना जुम्ले१०. पुम्लेठेगाना जुम्ले११. पुम्लेठेगाना जुम्ले१२. पुम्लेठेगाना जुम्ले१३. पुम्लेठेगाना जुम्ले१४. पुम्लेठेगाना जुम्ले१५. पुम्लेठेगाना जुम्ले१६. पुम्लेठेगाना जुम्ले१७. पुम्लेठेगाना जुम्ले१८. पुम्लेठेगाना जुम्ले१९. पुम्लेठेगाना जुम्ले२०. पुम्लेठेगाना जुम्ले२१. पुम्लेठेगाना जुम्ले२२. पुम्लेठेगाना जुम्ले२३. पुम्लेठेगाना जुम्ले२४. पुम्लेठेगाना जुम्ले२५. पुम्लेठेगाना जुम्ले२६. पुम्लेठेगाना जुम्ले२७. पुम्लेठेगाना जुम्ले२८. पुम्लेठेगाना जुम्ले२९. पुम्लेठेगाना जुम्ले३०. पुम्लेठेगाना जुम्ले३१. पुम्लेठेगाना जुम्ले३२. पुम्लेठेगाना जुम्ले३३. पुम्लेठेगाना जुम्ले३४. पुम्लेठेगाना जुम्ले३५. पुम्लेठेगाना जुम्ले३६. पुम्लेठेगाना जुम्ले३७. पुम्लेठेगाना जुम्ले३८. पुम्लेठेगाना जुम्ले३९. पुम्लेठेगाना जुम्ले४०. पुम्लेठेगाना जुम्ले४१. पुम्लेठेगाना जुम्ले४२. पुम्लेठेगाना जुम्ले४३. पुम्लेठेगाना जुम्ले४४. पुम्लेठेगाना जुम्ले४५. पुम्लेठेगाना जुम्ले४६. पुम्लेठेगाना जुम्ले४७. पुम्लेठेगाना जुम्ले४८. पुम्लेठेगाना जुम्ले४९. पुम्लेठेगाना जुम्ले५०. पुम्लेठेगाना जुम्ले५१. पुम्लेठेगाना जुम्ले५२. पुम्लेठेगाना जुम्ले५३. पुम्लेठेगाना जुम्ले५४. पुम्लेठेगाना जुम्ले५५. पुम्लेठेगाना जुम्ले५६. पुम्लेठेगाना जुम्ले५७. पुम्लेठेगाना जुम्ले५८. पुम्लेठेगाना जुम्ले५९. पुम्लेठेगाना जुम्ले६०. पुम्लेठेगाना जुम्ले६१. पुम्लेठेगाना जुम्ले६२. पुम्लेठेगाना जुम्ले६३. पुम्लेठेगाना जुम्ले६४. पुम्लेठेगाना जुम्ले६५. पुम्लेठेगाना जुम्ले६६. पुम्लेठेगाना जुम्ले६७. पुम्लेठेगाना जुम्ले६८. पुम्लेठेगाना जुम्ले६९. पुम्लेठेगाना जुम्ले७०. पुम्लेठेगाना जुम्ले७१. पुम्लेठेगाना जुम्ले७२. पुम्लेठेगाना जुम्ले७३. पुम्लेठेगाना जुम्ले७४. पुम्लेठेगाना जुम्ले७५. पुम्लेठेगाना जुम्ले७६. पुम्लेठेगाना जुम्ले७७. पुम्लेठेगाना जुम्ले७८. पुम्लेठेगाना जुम्ले७९. पुम्लेठेगाना जुम्ले८०. पुम्लेठेगाना जुम्ले८१. पुम्लेठेगाना जुम्ले८२. पुम्लेठेगाना जुम्ले८३. पुम्लेठेगाना जुम्ले८४. पुम्लेठेगाना जुम्ले८५. पुम्लेठेगाना जुम्ले८६. पुम्लेठेगाना जुम्ले८७. पुम्लेठेगाना जुम्ले८८. पुम्लेठेगाना जुम्ले८९. पुम्लेठेगाना जुम्ले९०. पुम्लेठेगाना जुम्ले९१. पुम्लेठेगाना जुम्ले९२. पुम्लेठेगाना जुम्ले९३. पुम्लेठेगाना जुम्ले९४. पुम्लेठेगाना जुम्ले९५. पुम्लेठेगाना जुम्ले९६. पुम्लेठेगाना जुम्ले९७. पुम्लेठेगाना जुम्ले९८. पुम्लेठेगाना जुम्ले९९. पुम्लेठेगाना जुम्ले१००. पुम्लेठेगाना जुम्ले१०१. पुम्लेठेगाना जुम्ले१०२. पुम्लेठेगाना जुम्ले१०३. पुम्लेठेगाना जुम्ले१०४. पुम्लेठेगाना जुम्ले१०५. पुम्लेठेगाना जुम्ले१०६. पुम्लेठेगाना जुम्ले१०७. पुम्लेठेगाना जुम्ले१०८. पुम्लेठेगाना जुम्ले१०९. पुम्लेठेगाना जुम्ले११०. पुम्लेठेगाना जुम्ले१११. पुम्लेठेगाना जुम्ले११२. पुम्लेठेगाना जुम्ले११३. पुम्लेठेगाना जुम्ले११४. पुम्लेठेगाना जुम्ले११५. पुम्लेठेगाना जुम्ले११६. पुम्लेठेगाना जुम्ले११७. पुम्लेठेगाना जुम्ले११८. पुम्लेठेगाना जुम्ले११९. पुम्लेठेगाना जुम्ले१२०. पुम्लेठेगाना जुम्ले१२१. पुम्ले





### स्वैच्छिक जग्गादान- पत्र

म/हामी सप्तरी जिल्ला सप्तरी गाउँ/नगरपालिका वडा नं. १० बस्ने  
 यु सि (West Urban Corridor (WUC) Development Project) आयोजना अन्तर्गत सैनामैना चक्रपथ (१४  
 कि.मि.) सडक आयोजना र सोको कार्यान्वयनका क्रममा/हामीलाई पर्ने सक्ने क्षति र त्यस बापत क्षतिपूर्ति दाबी  
 गर्न पाउने अधिकार म/हामीमा सुरक्षित रहेको भन्ने जानकारी उपलब्ध गराएको छ। यसै पत्रद्वारा प्रमाणित  
 गर्दछु/गर्दछौं। यस सडकको स्तरोन्तीका लागी मैले/हामीले सप्तरी जिल्ला  
सप्तरी गाउँ/नगरपालिका वडा नं. १० स्थित मेरो/हाम्रो ताउमारहेको क्षेत्रफल  
२.५० स्वामि जग्गा स्वैच्छिक प्रदान गरेको कुरा सुनिश्चित गर्दछु/गर्दछौं। मैले/हामीले प्रदान गरेको जग्गा  
 मेरो/हाम्रो ज.घ.प.पुर्जा नं. २५५५५ माउल्लेख गरेको जम्माजग्गामध्ये २.५० रोपनी/विघा/स्वामिमात्र  
 रहेको उल्लेख गर्न चाहन्छु/चाहन्छौं। यो पनिउल्लेखगर्न चाहन्छु/चाहन्छौं कि उल्लेखित परिमाणको जग्गादान गर्दा  
 मेरो/हाम्रो स्वामित्वको जम्मा जग्गा मध्ये ५ प्रतिशत मात्र पर्ने आउने छ। म/हामी यो पनि घोषणा  
 गर्दछु/गर्दछौं कि प्रदान गरिएको जग्गाभित्र रहेको रुख, बोट बिरुवाजादी को क्षतिपूर्ति दाबीगर्ने छैन/छैनौं साथै दान  
 गरेको जग्गा क्षेत्र भित्र कुनैले जग्गा मिचेर वा सुकुम्बासीहरूको समेत दाबी नरहेको र सो जग्गा मेरो/हाम्रो तर्फबाट  
 यस आयोजनालाई उपहार स्वरूप ग्रहण गरिदिन सम्बन्धितलाई अनुरोध गर्दछु/गर्दछौं।

क्षतिको किसिम	संख्या/परिमाण	कित्ता/दर/रुख/संख्या	रहेको जम्मा क्षेत्रफल	कैफियत
जग्गा.रोपनी/विघा/स्वामि		<u>५०</u>	<u>२.५०</u>	
घर.रोपनी/विघा/स्वामि				
रुख/बोट				

यहि सित्तिसिलामा यो दस्तावेज निम्न साक्षिहरूको रोहवरमा म/हामीले जग्गा स्वैच्छिकदान गरेको हो भन्ने प्रमाण  
 स्वरूप दस्तखत सहिछाप गरिदिएको छु/छौं। पुनस्व, मैले/हामीले नगरपालिका तथा सम्बन्धि आयोजनाका  
 अधिकारीहरू समेत कुनैको करकाप, डरघम्किएवं बलजफतीबिना यो मन्जुरीनामा/प्रमाण पत्र सहिछाप/दस्तखत गरि  
 दिएको प्रमाणित गर्दछु/गर्दछौं।

साक्षिहरू

१. सप्तरी वडा जनप्रतिनिधि/ सप्तरी ठेगाना

२. सप्तरी वडा जनप्रतिनिधि/ सप्तरी

३. सप्तरी स्थानिय

यो सम्मौतापत्र कुनैको करकाप तथा बलजफतीबिना पारदर्शी ढंगले सप्तरी गाउँ/नगरपालिका वडा  
 नं. १० कार्यालय/र जग्गाधनी बिच सम्पन्नभएको हो भनी प्रमाणित गर्दछु।

तेश्रो स्वतन्त्र पक्षीय व्यक्तिको नाम तथा दस्तखत:

जग्गादाताको सही सप्तरी

पूरा सप्तरी सप्तरी नाम,

मिति: २०७१.३.१८

### स्वैच्छिक जग्गादान- पत्र

रूपरतौ जिल्ला चौपताल गाउँ/नगरपालिका वडा नं. १० वस्ने  
म/हामी चौपताल साई मेनाफेला नगरपालिका द्वारा दत्त  
यु सि (West Urban Corridor (WUC) Development Project) आयोजना अन्तर्गत सैनामैना चक्रपथ (१४  
कि.मि.) सडक आयोजना र सोको कार्यान्वयनका क्रममा म/हामीलाई पर्ने सन्ने क्षति र त्यस बापत क्षतिपुर्ति दाबी  
गर्ने पाउने अधिकार म/हामीमा सुरक्षित रहेको भन्ने जानकारी उपलब्ध गराएको तथ्य यसै पत्रद्वारा प्रमाणित  
गर्दछु/गर्दछौ। यस सडकको स्तरोन्नीका मागी मैले/हामीले चौपताल जिल्ला  
सुनारमैला गाउँ/नगरपालिका वडा नं. १० स्थित मेरो/हाम्रो नाउमारहेको क्षेत्रफल

१. ६ स्वामि जग्गा स्वैच्छिक प्रदान गरेको कुरा सुनिश्चित गर्दछु/गर्दछौ। मैले/हामीले प्रदान गरेको जग्गा  
मेरो/हाम्रो ज.घ.प.पुजा नं. ५१०१ माउन्लेख गरेको जम्माजग्गामध्ये १ रोपनी/विघा/स्वामिमात्र  
रहेको उन्लेख गर्न चाहन्छु/चाहन्छौ। यो पनिउन्लेखगर्न चाहन्छु/चाहन्छौ कि उन्लेखित परिमाणको जग्गादान गर्दा  
मेरो/हाम्रो स्वामित्वको जम्मा जग्गा मध्ये १ प्रतिशत मात्र पर्ने आउने छ म/हामी यो पनि घोषणा  
गर्दछु/गर्दछौ कि प्रदान गरिएको जग्गाभित्र रहेको रुख, बोट बिरुवाआदी को क्षतिपुर्ति दाबीगर्ने छैन/छैनौ साथै दान  
गरेको जग्गा क्षेत्र भित्र कसैले जग्गा भिचरे वा सुकुम्बासीहरूको समेत दाबी नरहेको र सो जग्गा मेरो/हाम्रो तर्फबाट  
यस आयोजनालाई उपहार स्वरूप ग्रहण गरिदिन सम्बन्धितलाई अनुरोध गर्दछु/गर्दछौ।

क्षतिको किसिम	संख्या/परिमाण	किता/दर/रुख/संख्या	रहेको जम्मा क्षेत्रफल	कैफियत
जग्गा/रोपनी/विघा/स्वामि		<u>५१</u>	<u>१</u>	
घर/रोपनी/विघा/स्वामि				
रुख/बोट				

यदि सिलसिलामा यो दस्तावेज निम्न साक्षिहरूको रोहवरमा म/हामीले जग्गा स्वैच्छिकदान गरेको हो भन्ने प्रमाण  
स्वरूप दस्तखत सहिछाप गरिदिएको छु/छौ। पुनस्च, मैले/हामीले नगरपालिक तथा सम्बन्धित आयोजनाका  
अधिकारीहरू समेत कसैको करकाप, डरधमकिएव बलजफतीबिना यो मन्जुरीनामा/प्रमाण पत्र सहिछाप/दस्तखत गरि  
दिएको प्रमाणित गर्दछु/गर्दछौ।

साक्षिहरू

१. सुनारमैला  
ठेगाना

२. सुनारमैला

३. सुनारमैला

वडा जनप्रतिनिधि/छाप  
वडा जनप्रतिनिधि/छाप  
स्थानिय

जग्गादाताको सही

पूरा चौपताल वि.क. नाम,

मिति २०६८/१९/८

यो सम्झौतापत्र कसैको करकाप तथा बलजफतीबिना पारदर्शित ढंगले चौपताल गाउँ/नगरपालिका वडा  
नं. ५१०१ कार्यालय र जग्गाधनी बिच सम्पन्नभएको हो भनी प्रमाणित गर्दछु।

तेश्रो स्वतन्त्र पक्षीय व्यक्तिको नाम तथा दस्तखत:



## स्वीच्छक जग्गादान- पत्र

कपलपेटी जिल्ला सुनसरी गाउँ/नगरपालिका बबू नं. १० बस्ने  
 म/हामी हेमरत विक साई सुनसरी नगरपालिका द्वारा उम्नु  
 यु सि (West Urban Corridor (WUC) Development Project) आयोजना अन्तर्गत छैनामैना चक्रपथ (१४  
 कि.मि.) सडक आयोजना र सोको कार्यान्वयनका क्रममा म/हामीलाई पर्ने सक्ने क्षति र अपस वापत क्षतिपुर्ति दावी  
 गर्ने पाउने अधिकार म/हामीमा सुरक्षित रहेको भन्ने जानकारी उपलब्ध गराएको तथा यसै पत्रद्वारा प्रमाणित  
 गर्दछु/गर्दछौं जु यस सडकको स्तरोन्तीका सागी मैले/हामीले कपलपेटी जिल्ला  
सुनसरी गाउँ/नगरपालिका वडा नं. १० स्थित मेरो/हाम्रो नाउमारहेको क्षेत्रफल  
०.९५ स्क्वा.मि जग्गा स्वीच्छक प्रदान गरेको कुरा सुनिश्चित गर्दछु/गर्दछौं। मैले/हामीले प्रदान गरेको जग्गा  
 मेरो/हाम्रो ज.ध.प्र.पुर्जा नं. ११०१०१ मा उल्लेख गरेको जम्माजग्गामध्ये रोपनी/विघा/स्क्वा.मिमात्र  
 रहेको उल्लेख गर्न चाहन्छु/चाहन्छौं। यो पनि उल्लेख गर्न चाहन्छु/चाहन्छौं कि उल्लेखित परिमाणको जग्गादान गर्दा  
 मेरो/हाम्रो स्वामित्वको जम्मा जग्गा सधैं ५ प्रतिशत मात्र पर्न आउने छ म/हामी यो पनि घोषणा  
 गर्दछु/गर्दछौं कि प्रदान गरिएको जग्गाभित्र रहेको रुख, षोट बिरुवाबादी को क्षतिपुर्ति दावीगर्ने छैन/छैनौं साथै दान  
 गरेको जग्गा क्षेत्र भित्र कुनै जग्गा भित्र वा सुकुम्बासीहरूको समेत दावी नरहेको र सो जग्गा मेरो/हाम्रो तर्फबाट  
 यस आयोजनालाई उपहार स्वरूप ग्रहण गरिदिन सम्बन्धितलाई अनुरोध गर्दछु/गर्दछौं।

क्षतिको विवरण	संख्या/परिमाण	फिटा/दर/रुख/संख्या	रहेको जम्मा क्षेत्रफल	कैफियत
जग्गा: रोपनी/विघा/ स्क्वा.मि		५	१.९५	
घर: रोपनी/विघा/ स्क्वा.मि				
रुख/षोट				

यदि सिर्वांसलामा यो दस्तावेज निम्न साक्षिहरूको रोहबरमा म/हामीले जग्गा स्वीच्छकदान गरेको हो भन्ने प्रमाण  
 स्वरूप दस्तखत सहिछाप गरिदिएका छु/छौं। पुनस्व, मैले/हामीले नगरपालिका तथा सम्बन्धित आयोजनाका  
 अधिकारीहरू समेत कुनैको करकाप, डरछम्किएवं बलजफतीबिना यो मन्जुरीनामा/प्रमाण पत्र सहिछाप/दस्तखत गरि  
 दिएको प्रमाणित गर्दछु/गर्दछौं।

साक्षिहरू

१. हेमरत विक वडा जनप्रतिनिधि  
 ठेगाना कपलपेटी  
 २. रामेन्द्र वडा जनप्रतिनिधि/छाप  
 ३. गुण स्वाभिय

जग्गादाताको साथी हेमरत विकपरा हेमरत विक नाम.मिति २०७१/११/८

यो सम्झौतापत्र कसैको करकाप तथा बलजफतीबिना फारदर्शि हुगले गाउँ/नगरपालिका वडा  
 नं. १० कार्यालय र जग्गाधनी बिच सम्पन्न भएको हो भनी प्रमाणित गर्दछु

तेशो स्वतन्त्र पक्षीय व्यक्तिको नाम तथा दस्तखत:

### स्वैच्छिक जग्गादान- पत्र

म/हामी अम्बर जिल्ला सैनामैना गाउँ/नगरपालिका वडा नं. १० वस्ने  
 पु.सि. (West Urban Corridor (WUC) Development Project) आयोजना अन्तर्गत सैनामैना चक्रपथ (१४  
 कि.मि.) सडक आयोजना र सोको कार्यान्वयनका क्रममा म/हामीलाई पर्ने सक्ने क्षति र त्यस बापत क्षतिपूर्ति दावी  
 गर्न पाउने अधिकार म/हामीमा सुरक्षित रहेको भन्ने जानकारी उपलब्ध गराएको सुपु यसै पत्रद्वारा प्रमाणित  
 गर्दछु/गर्दछौं। यस सडकको स्तरोन्नतीका लागि मैले/हामीले सुपु जिल्ला  
सैनामैना गाउँ/नगरपालिका वडा नं. १० स्थित मेरो/हाम्रो नाउमारहेको क्षेत्रफल  
४ स्क्वा.मि जग्गा स्वैच्छिक प्रदान गरेको कुरा सुनिश्चित गर्दछु/गर्दछौं। मैले/हामीले प्रदान गरेको जग्गा  
 मेरो/हाम्रो ज.घ.पु.नं. ५८९१११ गाउँ/नगरपालिका वडा नं. १० रोपनी/विघा/स्क्वा.मिमात्र  
 रहेको उल्लेख गर्न चाहन्छु/चाहन्छौं। यो पनि उल्लेख गर्न चाहन्छु/चाहन्छौं कि उल्लेखित परिमाणको जग्गादान गर्दा  
 मेरो/हाम्रो स्वामित्वको जम्मा जग्गा मध्ये ५ प्रतिशत माथ पर्ने आउने छ। म/हामी यो पनि घोषणा  
 गर्दछु/गर्दछौं कि प्रदान गरिएको जग्गाभित्र रहेको रुख, बोट पिरुवाजादी को क्षतिपूर्ति दावीगर्ने छैन/छैनौं साथै दान  
 गरेको जग्गा क्षेत्र भित्र कुनै जग्गा भित्र वा सुकुम्बासीहरूको समेत दावी नरहेको र सो जग्गा मेरो/हाम्रो तर्फबाट  
 यस आयोजनालाई उपहार स्वरूप रहन गरिदिन सम्मतितालाई अनुरोध गर्दछु/गर्दछौं।

क्षतिको विवरण	संख्या/परिमाण	कित्ता/दर/रुख/संख्या	रहेको जम्मा क्षेत्रफल	वैकियत
जग्गा रोपनी/विघा/स्क्वा.मि		<u>५</u>	<u>४</u>	
घर/रोपनी/विघा/स्क्वा.मि				
रुख/बोट				

यदि सिलसिलामा यो दस्तावेज निम्न साक्षिहरूको रोहवरमा म/हामीले जग्गा स्वैच्छिकदान गरेको हो भन्ने प्रमाण  
 स्वरूप दस्तखत सहिछाप गरिदिएको छु/छौं। पुनस्व, मैले/हामीले नगरपालिका तथा सम्बन्धित आयोजनाका  
 अधिकारीहरू समेत कसैको करकाप, डराधम्कएवं बलजफतीबिना यो मन्जुरीनामा/प्रमाण पत्र सहिछाप/दस्तखत गरि  
 दिएको प्रमाणित गर्दछु/गर्दछौं।

साक्षिहरू

१.....

ठेगाना

२.....

३.....

४.....

५.....

६.....

७.....

८.....

९.....

१०.....

११.....

१२.....

१३.....

१४.....

१५.....

१६.....

१७.....

१८.....

१९.....

२०.....

२१.....

२२.....

२३.....

२४.....

२५.....

२६.....

२७.....

२८.....

२९.....

३०.....

३१.....

३२.....

३३.....

३४.....

३५.....

३६.....

३७.....

३८.....

३९.....

४०.....

४१.....

४२.....

४३.....

४४.....

४५.....

४६.....

४७.....

४८.....

४९.....

५०.....

५१.....

५२.....

५३.....

५४.....

५५.....

५६.....

५७.....

५८.....

५९.....

६०.....

६१.....

६२.....

६३.....

६४.....

६५.....

६६.....

६७.....

६८.....

६९.....

७०.....

७१.....

७२.....

७३.....

७४.....

७५.....

७६.....

७७.....

७८.....

७९.....

८०.....

८१.....

८२.....

८३.....

८४.....

८५.....

८६.....

८७.....

८८.....

८९.....

९०.....

९१.....

९२.....

९३.....

९४.....

९५.....

९६.....

९७.....

९८.....

९९.....

१००.....

१०१.....

१०२.....

१०३.....

१०४.....

१०५.....

१०६.....

१०७.....

१०८.....

१०९.....

११०.....

१११.....

११२.....

११३.....

११४.....

११५.....

११६.....

११७.....

११८.....

११९.....

१२०.....

१२१.....

१२२.....

१२३.....

१२४.....

१२५.....

१२६.....

१२७.....

१२८.....

१२९.....

१३०.....

१३१.....

१३२.....

१३३.....

१३४.....

१३५.....

१३६.....

१३७.....

१३८.....

१३९.....

१४०.....

१४१.....

१४२.....

१४३.....

१४४.....

१४५.....

१४६.....

१४७.....

१४८.....

१४९.....

१५०.....

१५१.....

१५२.....

१५३.....

१५४.....

१५५.....

१५६.....

१५७.....

१५८.....

१५९.....

१६०.....

१६१.....

१६२.....

१६३.....

१६४.....

१६५.....

१६६.....

१६७.....

१६८.....

१६९.....

१७०.....

१७१.....

१७२.....

१७३.....

१७४.....

१७५.....

१७६.....

१७७.....

१७८.....

१७९.....

१८०.....

१८१.....

१८२.....

१८३.....

१८४.....

१८५.....

१८६.....

१८७.....

१८८.....

१८९.....

१९०.....

१९१.....

१९२.....

१९३.....

१९४.....

१९५.....

१९६.....

१९७.....

१९८.....

१९९.....

२००.....

२०१.....

२०२.....

२०३.....

२०४.....

२०५.....

२०६.....

२०७.....

२०८.....

२०९.....

२१०.....

२११.....

२१२.....

२१३.....

२१४.....

२१५.....

२१६.....

२१७.....

२१८.....

२१९.....

२२०.....

२२१.....

२२२.....

२२३.....

२२४.....

२२५.....

२२६.....

२२७.....

२२८.....

२२९.....

२३०.....

२३१.....

२३२.....

२३३.....

२३४.....

२३५.....

२३६.....

२३७.....

२३८.....

२३९.....

२४०.....

२४१.....

२४२.....

२४३.....

२४४.....

२४५.....

२४६.....

२४७.....

२४८.....

२४९.....

२५०.....

## स्वेच्छिक जग्गादान- पत्र

म/हामी शेक बहादुर साकी गाउँ/नगरपालिका नं १० बस्ने  
 म/हामी शेक बहादुर साकी गाउँ/नगरपालिका द्वारा उच्च  
 मु नि (West Urban Corridor (WUC) Development Project) आयोजना अन्तर्गत सैनमैना चक्रपथ (१४  
 कि.मि.) सडक आयोजना र सोको कार्यान्वयनका क्रममा म/हामीलाई पर्ने सक्ने क्षति र त्यस क्षतिपूर्ति दावी  
 गर्न पाउने अधिकार म/हामीमा सुरक्षित रहेको भन्ने जानकारी उपलब्ध गराएको तथा यसै पत्रद्वारा प्रमाणित  
 गर्दछु/गर्दछौं म यस सडकको स्तरोन्नतीका लागि मैने/हामीले रुपैयाँ जिल्ला  
सुनसरी गाउँ/नगरपालिका वडा नं १० स्थित मेरो/हाम्रो नाउमारहेको क्षेत्रफल  
२ चक्र स्वामि जग्गा स्वैच्छिक प्रदान गरेको कुनै शुविस्थित गर्दछु/गर्दछौं। मैने/हामीले प्रदान गरेको जग्गा  
 मेरो/हाम्रो जग्गा पुर्जा नं. १००० माउल्लेख गरेको जम्माजग्गामध्ये १ रोपनी/विघा/स्वामिमात्र  
 रहेको उल्लेख गर्न चाहन्छु/चाहन्छौं। यो पविउल्लेख गर्न चाहन्छु/चाहन्छौं कि उल्लेखित परिमाणको जग्गादान गर्दा  
 मेरो/हाम्रो स्वामित्वको जम्मा जग्गा माथे १ प्रतिशत भाव पर्ने आउने छ। म/हामी यो पनि घोषणा  
 गर्दछु/गर्दछौं कि प्रदान गरिएको जग्गाभित्र रहेको रुख, षोट भिरुवाआदी को क्षतिपूर्ति दावी गर्ने छैन/छैनी साथै दान  
 गरेको जग्गा क्षेत्र भित्र कुनैने जग्गा भित्र वा सुकुम्बासीहरूको समेत दावी नरहेको र सो जग्गा मेरो/हाम्रो तर्फबाट  
 यस आयोजनालाई उपहार स्वरूप ग्रहण गरिदिन सम्बन्धितलाई अनुरोध गर्दछु/गर्दछौं।

क्षतिको विवरण	संख्या/परिमाण	कित्ता/दर/रुख/संख्या	रहेको जम्मा क्षेत्रफल	कैफियत
जग्गा/रोपनी/विघा/स्वामि		<u>१</u>	<u>२ चक्र</u>	
घट/रोपनी/विघा/स्वामि				
रुख/षोट				

यदि सिससिलामा यो दस्तावेज निम्न साक्षिहरूको रोहवरमा म/हामीले जग्गा स्वेच्छिकदान गरेको हो भन्ने प्रमाण  
 स्वरूप दस्तखत सहित छाप गरिएको छु/छौं। पुनरुप, मैने/हामीले नगरपालिका तथा सम्बन्धित आयोजनाको  
 अधिकारीहरू समेत कुनैको करकाप, डरधम्किएन बलजफतीविना यो मन्जुरीनामा/प्रमाण पत्र सहित छाप/दस्तखत गरि  
 दिएको प्रमाणित गर्दछु/गर्दछौं।

साक्षिहरू

१.

डेगाना

२.

३.

स्थानिय

यो सम्मौतापत्र को को करकाप तथा बलजफतीविना पारदर्शित ढंगले गाउँ/नगरपालिका वडा  
 नं. १० कार्यालय र जग्गाधनी बिच सम्पन्न भएको हो भनी प्रमाणित गर्दछु।

तेश्रो स्वतन्त्र पक्षीय व्यक्तिको नाम तथा दस्तखतः




जग्गादाताको सती शेकपूरा शेक व. साकी नाम,मिति २०७३/१९/८

### स्वैच्छिक जग्गादान- पत्र

म/हा.प.स. जिल्ला... गाउँ/नगरपालिका... वडा नं. १०... वस्ने  
म/हा.प.स. जिल्ला... गाउँ/नगरपालिका... वडा नं. १०... वस्ने  
यु.सि. (West Urban Corridor (WUC) Development Project) आयोजना अन्तर्गत रैनाचीना चक्रागम (१५  
कि.मि.) सडक आयोजना र सोको कार्यान्वयनका क्रममा म/हा.प.स.सँग पर्ने सडक अर्को र त्यस भागमा अतिरिक्त बाढी  
सार्ने बाउने अतिरिक्त म/हा.प.स. सुरक्षित रहेको भन्ने जानकारी उपलब्ध गराएको छैन। म/हा.प.स.सँग प्रमाणित  
गर्नु/गर्दछौं। यस सडकको स्तरोन्नतीका लागि मैले/हा.प.स.सँग...  
स्वामि जग्गा स्वैच्छिक/प्रदान गरेको कुरा सुनिश्चित गर्नु/गर्दछौं। मैले/हा.प.स.सँग प्रदान गरेको जग्गा  
मेरो/हा.प.स.सँग अ.स.प.पुजा नं. १०२५ मा उल्लेख गरेको जग्गाजग्गा मध्ये... रोपनी/विघा/स्वा.मि.मात्र  
रहेको उल्लेख गर्न चाहन्छु/चाहन्छौं। यो पनि उल्लेख गर्न चाहन्छु/चाहन्छौं कि उल्लेखित परिमाणको जग्गादान गर्दा  
मेरो/हा.प.स.सँग स्वामित्वको जग्गा जग्गा मध्ये... प्रतिशत मात्र पर्ने आउने छ म/हा.प.स. यो पनि घोषणा  
गर्नु/गर्दछौं कि प्रदान गरिएको जग्गाभित्र रहेको रुख, भोट भिरुवाआदी को अतिरिक्त बाढीगर्ने छैन/छिनी सार्ने काम  
गरेको जग्गा क्षेत्र भित्र कुनैले जग्गा भित्र वा सुकुम्बासीहरूको समेत बाढी नरहेको र सो जग्गा मेरो/हा.प.स.सँग तर्फबाट  
यस आयोजनालाई उपहार स्वरूप प्राप्त गरिदिन सम्बन्धितलाई अनुरोध गर्नु/गर्दछौं।

सल्लोको किसिम	संख्या/परिमाण	कित्ता/घर/रुख/संख्या	रहेको जग्गा क्षेत्रफल	कैफियत
जग्गा-रोपनी/विघा/स्वा.मि.		३	१५४२	
घर-रोपनी/विघा/स्वा.मि.				
रुख/भोट				

यदि शिर्षकमा यो दस्तावेज निम्न सल्लोहरूको रोहवरमा म/हा.प.स.सँग स्वैच्छिकदान गरेको हो भन्ने प्रमाण  
स्वरूप दस्तखत सल्लोहरू गरिदिएका छु/छौं पुनः, मैले/हा.प.स.सँग नगरपालिका तथा सम्बन्धित आयोजनाका  
अधिकारीहरू समेत कसैको फरकपत्र, इतरभित्रका मसजफतीभना यो मन्जुरीनामा/प्रमाण पत्र सल्लोहरू/दस्तखत गरि  
दिएका प्रमाणित गर्नु/गर्दछौं।

सल्लोहरू  
१.  जंगना जनप्रतिनिधि/सदस्य  
२.  जंगना जनप्रतिनिधि/सदस्य  
३.  स्वामि  
जग्गादाताको सही... ता. २०७२.३.१५  
पृष्ठ २०७२.३.१५  
मिति २०७२.३.१५

यो सम्मोक्षापत्र जारी गर्ने क्रममा तथा मतजफतीभना पारदर्शिता गर्ने... गाउँ/नगरपालिका मन्त्रालय  
नं. कार्यालय र जग्गाधनी भित्र सम्बन्धितको हो भनी प्रमाणित गर्नु/गर्दछौं।

लेख्ने स्वतन्त्र पक्षीय व्यक्तिको नाम तथा दस्तखत:



### स्वैच्छिक जग्गादान- पत्र

मै/हामी सुनार जिल्ला सुनार गाउँ/नगरपालिका नं १० वस्ने  
 म/हामी सुनार सुनार गाउँ... सुनार नगरपालिका द्वारा इच्छु  
 यु मि (West Urban Corridor (WUC) Development Project) आयोजना अन्तर्गत सैनामैना चक्रपथ (१४  
 कि.मि.) सडक आयोजना र सोको कार्यान्वयनका क्रममा म/हामीलाई गर्न सक्ने क्षति र त्यस बापत क्षतिपूर्ति दावी  
 गर्न पाउने अधिकार म/हामीमा सुरक्षित रहेको भन्ने जानकारी उपस्थित गरिएको थियो। यस्तै पत्रद्वारा प्रमाणित  
 गर्दछु/गर्दछौं । यस सडकको सार्वजनिक साग्री मैने/हामीले सुनार जिल्ला  
सुनार गाउँ/नगरपालिका वडा नं १० स्थित मेरो/हाम्रो गाउँगाउँको क्षेत्रफल  
५ ५५ स्वामि जग्गास्वैच्छिक प्रदान गरेको कुरा सुनिश्चित गर्दछु/गर्दछौं । मैने/हामीले प्रदान गरेको जग्गा  
 मेरो/हाम्रो ज.स.प.पुर्ना नं १०१०१ माउल्लेख गरेको जग्गाजग्गामाथि रोपनी/विघा/स्क्वा.मिमात्र  
 रहेको उल्लेख गर्ने चाहन्छु/ चाहन्छौं । यो पत्रिले उल्लेख गर्ने चाहन्छु/ चाहन्छौं कि उल्लेखित परिमाणको जग्गादान गर्दा  
 मेरो/हाम्रो स्वामित्वको जग्गा जग्गा मध्ये ५ प्रतिशत मात्र पर्ने बाउने छ। म/हामी यो पनि घोषणा  
 गर्दछु/गर्दछौं कि प्रदान गरिएको जग्गाभित्र रहेको रुख, मोट बिरुवाजादी को क्षतिपूर्ति दावीगर्ने छैन/छैनौं सापै दान  
 गरेको जग्गा क्षेत्र भित्र कुनैले जग्गा भित्र वा सुकुम्मासीहरूको समेत दानी नरहेको र सो जग्गा मेरो/ हाम्रो तर्फबाट  
 यस आयोजनालाई उपहार स्वरूप छहर्न गरिदिन सम्बन्धितलाई अनुरोध गर्दछु/गर्दछौं।

क्षतिको विवरण	संख्या/परिमाण	किता/दर/रुख/संख्या	रहेको जग्गा क्षेत्रफल	वैकिकित
जग्गा/रोपनी/विघा/ स्क्वा.मि		१०	५५५	
घर/रोपनी/विघा/ स्क्वा.मि				
रुख/मोट				

यो पत्रिले सैनामैना यो दस्तावेज निम्न साक्षिहरूको रोहवरमा म/हामीले जग्गा स्वैच्छिकदान गरेको हो भन्ने प्रमाण  
 स्वरूप दस्तखत सहित छाप गरिएको छु/छौं। पुनस्व, मैने/हामीले नगरपालिका तथा सम्बन्धित आयोजनाका  
 अधिकारीहरू समेत कुनैको करकाप, हरधम्मिका बलजफतीबिना यो मन्दुरीनामा/प्रमाण पत्र सहित छाप/दस्तखत गरि  
 दिएको प्रमाणित गर्दछु/गर्दछौं।

साक्षिहरू

१

डेगाना

२

३

यो सम्मतोतापत्र कुनैको करकाप तथा बलजफतीबिना पारदर्शितापूर्वक रूपमा

नं सुनार र जग्गाधनी बिच सम्पन्न भएको हो भनी प्रमाणित गर्दछु/गर्दछौं।

तथो स्वतन्त्र पक्षीय व्यक्तिको नाम तथा दस्तखत:

जग्गादाताको सही

परा सुनार सुनार नाम,

मिति २०६५/११/१५

### स्वेच्छिक जग्गादान- पत्र

म/हामी पारदी जिल्ला मैतभेल गाउँ/नगरपालिका ५ वडा नं. १० बस्ने  
 म/हामी बहादुर पिरे साई सुभा नगरपालिका द्वारा डब्लु  
 यु मि (West Urban Corridor (WUC) Development Project) आयोजना अन्तर्गत मैतभेल बसपथ (१५  
 कि.मि.) सडक आयोजना र सोको कार्यान्वयनका क्रममा म/हामीलाई पर्ने सडक अति र त्यस माथि वसिपूर्ति दावी  
 गर्न पाउने अधिकार म/हामीमा सुरक्षित रहेको भन्ने जानकारी उपलब्ध गराएको कुरा धनी पत्रद्वारा प्रमाणित  
 गर्दछु/गर्दछौं ५ यस सडकको स्तरोन्निका लागी मैले/हामीले बहादुर जिल्ला  
सुभा गाउँ/नगरपालिका वडा नं. १० स्वत मेरो/हाम्रो नाउभारहेको क्षेत्रफल

२ २५ स्क्वा मि जग्गा स्वेच्छिक प्रदान गरेको कुरा सुनिश्चित गर्दछु/गर्दछौं। मैले/हामीले प्रदान गरेको जग्गा  
 मेरो/हाम्रो ज.स.प.पुर्जा नं. २२३/१ मा उल्लेख गरेको जग्गाजग्गामध्ये २५ रोपनी/विघा/स्क्वा मिमात्र  
 रहेको उल्लेख गर्न चाहन्छु/ चाहन्छौं। यो पनि उल्लेख गर्न चाहन्छु/ चाहन्छौं कि उल्लेखित परिमाणको जग्गादान गर्दा  
 मेरो/हामी स्वामित्वको जग्गा जग्गा मध्ये ५ प्रतिशत मात्र पर्ने बाउने छ म/हामी यो पनि घोषणा  
 गर्दछु/गर्दछौं कि प्रदान गरिएको जग्गाभित्र रहेको रुख, बोट बिरुवाजारी को क्षतिपूर्ति दावी गर्ने छैन/छैनौं साथै दान  
 गरेको जग्गा क्षेत्र भित्र कसैले जग्गा भित्र वा सुदृग्मासीहरूको समेत दावी नरहेको र सो जग्गा मेरो/ हाम्रो तर्फबाट  
 यस आयोजनालाई उपहार स्वरूप दान गरिदिन सम्बन्धितलाई अनुरोध गर्दछु/गर्दछौं।

सहितको विवरण	संख्या/परिमाण	किसा/दर/रुख/संख्या	रहेको जग्गा क्षेत्रफल	क्षेत्रफल
जग्गा/रोपनी/विघा/ स्क्वा मि		३.	२५	
घर/रोपनी/विघा/ स्क्वा मि				
रुख/बोट				

यदि सिलसिलामा यो दस्तावेज निम्न साक्षिहरूको रोहबरमा म/ हामीले जग्गा स्वेच्छिकदान गरेको हो भन्ने प्रमाण  
 स्वरूप दस्तखत सहिछाप गरिदिएका छु/छौं। पुनस्व, मैले/हामीले नगरपालिका तथा सम्बन्धित आयोजनाका  
 अधिकारीहरू समेत कसैको करकाप, डरधमकिएन वातजपतीविना यो मन्जुरीनामा/प्रमाण पत्र सहिछाप/दस्तखत गरि  
 दिएको प्रमाणित गर्दछु/गर्दछौं।

साक्षिहरू

१. सुभा

ठेगाना

२. बहादुर

३. सुभा

यो सम्मोतापत्र कसैको करकाप तथा वातजपतीविना पारदर्शी ढंगले

नं. २०८३/१८

लेखी स्वतन्त्र पक्षीय व्यक्तिको नाम तथा दस्तखत



जग्गादाताको सही कर्ण कुमारी  
 पत्र दान बहादुर विरा, नाम,  
 मिति २०८३/१८

गाउँ/नगरपालिका वडा

### स्वेच्छिक जग्गादान- पत्र

रूपरेखा जिला सुनौती गाउँ/नगरपालिका वडा नं. १० वस्ने  
म/हामीले खोटापुर ठाउँको साई सुनौती नगरपालिका द्वारा डब्लु  
यु सि (West Urban Corridor (WUC) Development Project) आयोजना अन्तर्गत रैनामैना बरुपथ (१४  
कि.मि.) सडक आयोजना र सोको कार्यान्वयनका क्रममा म/हामीलाई पर्ने भन्ने शक्ति र त्यस बापत क्षतिपूर्ति दावी  
गर्ने भन्ने अधिकार म/हामीमा सुरक्षित रहेको भन्ने जानकारी उपलब्ध गराएको तथा यस्तै प्रक्रिया प्रमाणित  
गर्दैछु/गर्दैछौ । यस सडकको सरोजनीक सागी मैले/हामीले खोटापुर जिल्ला  
सुनौती गाउँ/नगरपालिका वडा नं. १० स्थित मेरो/हाम्रो सडकमार्गको क्षेत्रफल  
३ डु स्क्वा.मि जग्गा स्वेच्छिक प्रदान गरेको कुरा सुनिश्चित गर्दैछु/गर्दैछौ । मैले/हामीले प्रदान गरेको जग्गा  
मेरो/हाम्रो जग्गा पुर्जा नं. १०१० मा उल्लेख गरेको जम्माजग्गामध्ये रोपनी/विघा/स्क्वा.मिमा  
रहेको उल्लेख गर्नु बाह्रनुछौ । यो पनि उल्लेख गर्न बाह्रनुछौ/ बाह्रनुछौ कि उल्लेखित परिमाणको जग्गादान गर्दा  
मेरो/हाम्रो स्वामित्वको जम्मा जग्गा मध्ये ३ प्रतिशत मात्र पर्ने बाहुने छ। म/हामी यो पनि घोषणा  
गर्दैछु/गर्दैछौ कि प्रदान गरिएको जग्गाभित्र रहेको रुख, बोट बिरुवाआदी को क्षतिपूर्ति दाबी गर्ने दिन/छेनी साथै दान  
गरेको जग्गा क्षेत्र भित्र कुनैले जग्गा भित्र वा मुकुम्बासीहरूको समेत दाबी नरहेको र नो जग्गा मेरो/ हाम्रो तर्फबाट  
यस आयोजनालाई उपहार स्वरूप गृहण गरिदिन सम्मतिथलाई अनुरोध गर्दैछु/गर्दैछौ।

क्षतिको विवरण	संख्या/परिमाण	फिस्ता/दर/रुख/संख्या	रहेको जम्मा क्षेत्रफल	वैकल्पिक
जग्गा रोपनी/विघा/ स्क्वा.मि		३	३ <u>डु</u>	
घर/रोपनी/विघा/ स्क्वा.मि				
रुख/बोट				

यो सिर्वातमा यो दस्तावेज निम्न साक्षिहरूको रोहवरमा म/ हामीले जग्गा स्वेच्छिकदान गरेको हो भन्ने प्रमाण  
स्वरूप दस्तखत सहित छाप गरिदिएको छु/छौ। पुनरुच, मैले/हामीले नगरपालिक तथा सम्बन्धित आयोजनाका  
अधिकारीहरू समित कसैको कुरा, डरछम्कएवं बलजफतीबिना यो मन्जुरीचामा/प्रमाण पत्र सहित छाप/दस्तखत गरी  
दिएको प्रमाणित गर्दैछु/गर्दैछौ।

साक्षिहरू

१.

ठेगाना

२.

३.

यो सम्मतिपत्र कसैको कुराकाप तथा बलजफतीबिना पारदर्शी ढगते गाउँ/नगरपालिका वडा  
नं. खोटापुर र जग्गाछनी भित्र सम्मन्त्रिएको हो भनी प्रमाणित गर्दैछु।

तेश्रो स्वतन्त्र पक्षीय शक्तिको नाम तथा दस्तखत:



जग्गादाताको सही मे.स. वं.

मैले वडा सदस्य वि.स. नाम

मिति २०७९/१३/८





### स्वैच्छिक जग्गादान- पत्र

जिल्ला सुस्ता गाउँ/नगरपालिका वडा नं १० वस्ने  
 म/हामी सुस्ता माई सुस्ता नगरपालिका इलाका नम्बर  
 यु.मि. (West Urban Corridor (WUC) Development Project) आयोजना अन्तर्गत नैनामैना चक्रपथ (१४  
 कि.मि.) सडक आयोजना र सोको कार्यान्वयनका क्रममा म/हामीलाई गर्न सक्ने क्षति र त्यस बापत क्षतिपूर्ति दावी  
 गर्न पाउने अधिकार म/हामीमा सुरक्षित रहेको भन्ने जानकारी उपलब्ध गराएको बुझ्छु पत्रै पत्रद्वारा प्रमाणित  
 गर्दछु/गर्दछौं। यस सडकको स्तरोन्नीकरण लागी मैले/हामीले ५५५५५ जिल्ला  
सुस्ता गाउँ/नगरपालिका वडा नं १० स्थित मेरो/हाम्रो नाउमार्गको क्षेत्रफल  
१.५५ स्क्वा.मि. जग्गा, स्वेच्छिक प्रदान गरेको कुरा सुनिश्चित गर्दछु/गर्दछौं। मैले/हामीले प्रदान गरेको जग्गा  
 मेरो/हाम्रो ज.ध.प.नं. ५५५५५ माउल्लेख गरेको जम्माजग्गामध्ये ९ रोपनी/विघा/स्क्वा.मि.मात्र  
 रहेको उल्लेख गर्न चाहन्छु/चाहन्छौं। यो पनि उल्लेख गर्नु चाहन्छु/चाहन्छौं कि उल्लेखित परिमाणको जग्गादान गर्दा  
 मेरो/हाम्रो स्वामित्वको जम्मा जग्गा मध्ये ५ प्रतिशत मात्र गर्न आउने छ। म/हामी यो पनि घोषणा  
 गर्दछु/गर्दछौं कि प्रदान गरिएको जग्गाभित्र रहेको रुख, चोट भिरुवाआदी को क्षतिपूर्ति दावीगर्ने छैन/छैनौं साथै दान  
 गरेको जग्गा क्षेत्र भित्र कुनै जग्गा मिचरे वा सुकुम्बासीहरूको समेत दावी नरहेको र सो जग्गा मेरो/हाम्रो तर्फबाट  
 यस साधोजनलाई उपहार स्वरूप ग्रहण गरिदिन सम्बन्धितलाई अनुरोध गर्दछु/गर्दछौं।

क्षतिको विवरण	संख्या/परिमाण	किसा/दर/रुख/संख्या	रहेको जम्मा क्षेत्रफल	क्षेत्रफल
जग्गा रोपनी/विघा/स्क्वा.मि.		५५५५५	१.५५	
घर/रोपनी/विघा/स्क्वा.मि.				
रुख/चोट				

यहाँ सिलसिलामा यो दस्तावेज निम्न साक्षिहरूको रोहवरमा म/हामीले जग्गा स्वैच्छिकदान गरेको हो भन्ने प्रमाण  
 स्वरूप दस्तखत सहित छाप गरिदिएको छु/छौं। पुनरुप, मैले/हामीले नगरपालिका तथा सम्बन्धित आयोजनाका  
 अधिकारीहरू समेत कसैको करकाप, डरधम्किएव बलजफतीविना यो मन्जुरीनामा/प्रमाण पत्र सहित छाप/दस्तखत गरि  
 दिएको प्रमाणित गर्दछु/गर्दछौं।

साक्षिहरू:

१. सुस्ता  
 ठेगाना

२. सुस्ता  
 ठेगाना

३. सुस्ता  
 ठेगाना

४. सुस्ता  
 ठेगाना

यो सम्मौतापत्र कसैको करकाप तथा बलजफतीविना पारदर्शी ढंगले सुस्ता गाउँ/नगरपालिका वडा  
 नं १० कार्यालय र जग्गाधनी बिच सम्पन्न भएको हो भनी प्रमाणित गर्दछु।

तेश्रो स्वतन्त्र पक्षीय व्यक्तिको नाम तथा दस्तखत

जग्गादाताको सही सुस्ता  
 पूरा तालु सुस्ता नाम,  
 मिति २०७९/९/८

### स्वैच्छिक जग्गादान- पत्र

६५०६६१ जिल्ला नेपाल गाउँ/नगरपालिका बुडा त...९३ बस्ने  
म/हामी वि.स साई सिमाना नगरपालिका द्वारा दम्प  
यु मि (West Urban Corridor (WUC) Development Project) आयोजना अन्तर्गत गैरवाणिज्यिक बचपत्र (१४  
कि.मि.) सडक आयोजना र सोको कार्यान्वयनका क्रममा म/हामीलाई पर्ने रक्ने क्षति र त्यस बापत क्षतिपुति दावी  
गर्ने पाउने अधिकार म/हामीमा सुरक्षित रहेको भन्ने जानकारी उपलब्ध गराएको तथ्या गरी पत्रद्वारा प्रमाणित  
गर्दछु/गर्दछौ । म/हामीको स्तरोन्तीको लागी मैले/हामीले ५५०६६१ जिल्ला  
सिमाना गाउँ/नगरपालिका वडा नं० १० स्थित मेरो/हामी नाउँमा रहेको क्षेत्रफल

३ ५० स्क्वा.मि जग्गा स्वैच्छिक प्रदान गरेको कुरा सुनिश्चित गर्दछु/गर्दछौ । मैले/हामीले प्रदान गरेको जग्गा  
मेरो/हामी जग्गा पुर्जा नं. १०१० मा उल्लेख गरेको जग्गा/जग्गामध्ये रोपनी/विघा/स्क्वा.मि मात्र  
रहेको उल्लेख गर्न चाहन्छु/ चाहन्छौ । यो पनि उल्लेख गर्न चाहन्छु/ चाहन्छौ कि उल्लेखित परिमाणको जग्गादान गर्दा  
मेरो/हामी स्वामित्वको जग्गा जग्गा मध्ये ५ प्रतिशत मात्र पर्ने आउने छ म/हामी यो पनि घोषणा  
गर्दछु/गर्दछौ कि प्रदान गरिएको जग्गाभित्र रहेको रुख, बोट विरूवाआदी को क्षतिपुति दावीगर्ने छैन/छैनौ साथै दान  
गरेको जग्गा क्षेत्र भित्र कुनैले जग्गा मिचेर वा सुकुम्बासीहरूको समेत दावी नरहेको र यो जग्गा मेरो/ हामी तर्फबाट  
यस आयोजनालाई उपहार स्वरूप पहिने गरिदिने सम्बन्धितलाई अनुरोध गर्दछु/गर्दछौ।

क्षतिको विवरण	संख्या/परिमाण	कित्ता/दर/रुख/संख्या	रहेको जग्गा क्षेत्रफल	कैफियत
जग्गा रोपनी/विघा/ स्क्वा.मि		<u>उल्लेखित</u>	<u>३५०</u>	
छर रोपनी/विघा/ स्क्वा.मि		<u>५</u>		
रुख/बोट				

यदि विवादास्पदतामा यो दस्तावेज निम्न साक्षिहरूको रोहवरमा म/ हामीले जग्गा स्वैच्छिकदान गरेको हो भन्ने प्रमाण  
स्वरूप दस्तखत सहिछाप गरिएको छु/छौ पुनस्त, मैले/हामीले नगरपालिका तथा सम्बन्धित आयोजनाको  
अधिकारिहरू समेत कानैको करकाप, डरघम्विएन बलजफतीविना यो मन्जुरीनामा/प्रमाण पत्र सहिछाप/दस्तखत गरि  
दिएको प्रमाणित गर्दछु/गर्दछौ।

साक्षिहरू

१. बुडा जनप्रतिनिधि वि.स  
२. बुडा जनप्रतिनिधि वि.स  
३. बुडा जनप्रतिनिधि वि.स

जग्गादाताको सही १०

परा बुडा वि.स नाम,

मिति २०६८-९-१२

यो सम्पत्तीपत्र कानैको करकाप तथा बलजफतीविना पारदर्शी ढंगले

गाउँ/नगरपालिका वडा

ज. कार्यालय र जग्गाधनी बिच सम्बन्ध भएको हो भनी प्रमाणित गर्दछु।

योथी स्वतन्त्र पक्षीय व्यक्तिको नाम तथा दस्तखत







### स्वैच्छिक जग्गादान- पत्र

म/हामी जिल्ला सुनसरी गाउँ/नगरपालिका वडा नं १० बस्ने  
 म/हामी राज कुमारी पुन साई सुभाकरा नगरपालिका इला डब्लु  
 यु सि (West Urban Corridor (WUC) Development Project) आयोजना अन्तर्गत शैनामैना वक्रपथ (१४  
 कि.मि.) सडक आयोजना र सोको कार्यान्वयनका क्रममा म/हामीलाई पर्ने सबै क्षति र त्यस बापत क्षतिपूर्ति दावी  
 गर्न चाहने अधिकार म/हामीमा सुरक्षित रहेको भन्ने जानकारी उपलब्ध गराएको वक्रपथ पत्र प्रकाश प्रमाणित  
 गर्दछु/गर्दछौ। यस सडकको स्तरोन्तीका लागी मैले/हामीले सुनसरी जिल्ला  
सुभाकरा गाउँ/नगरपालिका वडा नं १० स्थित मेरो/हामी ताउमारहेको क्षेत्रफल

१.५५ स्क्वा.मि जग्गा स्वैच्छिक प्रदान गरेको कुरा सुनिश्चित गर्दछु/गर्दछौ। मैले/हामीले प्रदान गरेको जग्गा  
 मेरो/हामी ज.घ.प्र.पुन न.प्रेत माउन्लेस गरेको जग्गा जग्गामध्ये रोपनी/विघा/स्क्वा.मि मात्र  
 रहेको उल्लेख गर्न चाहन्छु/चाहन्छौ। यो पनि उल्लेख गर्न चाहन्छु/चाहन्छौ कि उल्लेखित परिमाणको जग्गादान गर्दा  
 मेरो/हामी स्वामित्वको जग्गा जग्गा मध्ये १ प्रतिशत मात्र पर्ने बाउने छ म/हामी यो पनि घोषणा  
 गर्दछु/गर्दछौ कि प्रदान गरिएको जग्गाभित्र रहेको रुख, बोट बिरुवाआदी को क्षतिपूर्ति दावीगर्ने छैन/छैनौ साथै दान  
 गरेको जग्गा क्षेत्र भित्र कसैले जग्गा भित्र वा सुकुम्बासीहरूको समेत दावी गरहेको र सो जग्गा मेरो/हामी तर्फबाट  
 यत आयोजनालाई उपहार स्वरूप ग्रहण गरिदिन सम्बन्धितलाई अनुरोध गर्दछु/गर्दछौ।

क्षतिको विवरण	संख्या/परिमाण	फिस्ता/दर/रुख/संख्या	रहेको जग्गा क्षेत्रफल	वैकियत
जग्गा रोपनी/विघा/ स्क्वा.मि		<u>३</u>	<u>१.५५</u>	
घर रोपनी/विघा/ स्क्वा.मि				
रुख/बोट				

यति नितिसिद्धमा यो दस्तावेज भिन्न साक्षिहरूको रोजगरीमा म/हामीले जग्गा स्वैच्छिकदान गरेको हो भन्ने प्रमाण  
 स्वरूप दस्तावेज सहित छाप गरिदिएको छु/छौ पुनस्व, मैले/हामीले नगरपालिका तथा सम्बन्धित आयोजनाका  
 अधिकारीहरू समेत कसैको करकाय, हरथम्किए बसजफतीबिना यो मन्जुरीनामा/प्रमाण पत्र सहित छाप/दस्तावेज पारि  
 दिएको प्रमाणित गर्दछु/गर्दछौ।

साक्षिहरू

१

ठेगाना

२

३

यो सम्झौतापत्र कसैको करकाय तथा बसजफतीबिना पारदर्शिता हुने

न जग्गाभित्र र जग्गाधनी बिच सम्पन्न भएको हो भनी प्रमाणित गर्दछु

तेशो स्वतन्त्र पक्षीय व्यक्तिको नाम तथा दस्तावेज:



जग्गादाताको सही राज कुमारी पुन

पूरा राज कुमारी पुन नाम

मिति २०७३/३/८





### स्वैच्छिक जग्गादान- पत्र

जिल्ला सुस्ता गाउँ/नगरपालिका सुस्ता वडा नं. ५० वस्ने  
म/हामी रिना सेन्चुरी साई सुस्ता नगरपालिका द्वारा दत्त  
यु सि (West Urban Corridor (WUC) Development Project) आयोजना अन्तर्गत सैनामैना चक्रपथ (१४  
कि.मि.) सडक आयोजना र सोको कार्यान्वयनका क्रममा म/हामीलाई पर्ने सक्ने क्षति र त्यस बापत क्षतिपूर्ति दावी  
गर्ने पाउने अधिकार म/हामीमा सुरक्षित रहेको भन्ने जानकारी उपलब्ध गराएको छ। यसै पत्रद्वारा प्रमाणित  
गर्दछु/गर्दछौं यस सडकको स्तरोन्तीका लागी मैले/हामीले सुस्ता जिल्ला  
सुस्ता गाउँ/नगरपालिका वडा नं. ५० स्थित मेरो/हाम्रो नाउमारहेको क्षेत्रफल  
१.५४ स्वामि जग्गा स्वैच्छिक प्रदान गरेको कुरा सुनिस्चित गर्दछु/गर्दछौं। मैले/हामीले प्रदान गरेको जग्गा  
मेरो/हाम्रो ज.ध.प.पुर्जा नं. १०१०१ माउल्लेख गरेको जम्माजग्गामध्ये १ रोपनी/विघा/स्वामिमात्र  
रहेको उल्लेख गर्न चाहन्छु/चाहन्छौं। यो पनि उल्लेख गर्न चाहन्छु/चाहन्छौं कि उल्लेखित परिमाणको जग्गादान गर्दा  
मेरो/हाम्रो स्वामित्वको जम्मा जग्गा मध्ये ५ प्रतिशत मात्र पर्ने आउने छ। म/हामी यो पनि घोषणा  
गर्दछु/गर्दछौं कि प्रदान गरिएको जग्गाभित्र रहेको रुख, बोट बिरुवाआदी को क्षतिपूर्ति दावीगर्ने छैन/छैनौं साथै दान  
गरेको जग्गा क्षेत्र भित्र कुनै जग्गा मिचेर वा सुकुम्बासीहरूको समेत दावी नरहेको र सो जग्गा मेरो/हाम्रो तर्फबाट  
यस आयोजनालाई उपहार स्वरूप ग्रहण गरिदिन सम्बन्धितलाई अनुरोध गर्दछु/गर्दछौं।

क्षतिको किसिम	संख्या/परिमाण	किता/दर/रुख/संख्या	रहेको जम्मा क्षेत्रफल	कैफियत
जग्गा रोपनी/विघा/स्वामि		३५	१.५४	
घर रोपनी/विघा/स्वामि				
रुख/बोट				

यदि सित्तिसत्वामा यो दस्तावेज निम्न साक्षिहरूको रोहवरमा म/हामीले जग्गा स्वैच्छिकदान गरेको हो भन्ने प्रमाण  
स्वरूप दस्तखत सहिछाप गरिदिएको छु/छौं। पुनरुच, मैले/हामीले नगरपालिक तथा सम्बन्धित आयोजनाको  
अधिकारीहरू समेत कसैको करकाप, डरधम्किएर पुर्यातीना यो मन्जुरीनामा/प्रमाण पत्र सहिछाप/दस्तखत गरि  
दिएको प्रमाणित गर्दछु/गर्दछौं।

साक्षिहरू

१

ठेगाना

२

३

यो सम्झौतापत्र कसैको करकाप तथा बलजफतीबिना पारदर्शित ढंगले

न

लेखी

व्यक्ति

नाम

तथा

दस्तखत

गर्दछु/गर्दछौं।

जग्गादाताको सही

पूरा

मिति

२०६९/५/८

गाउँ/नगरपालिका वडा

न

जग्गाधनी

विध

सम्बन्धित

हो भनी प्रमाणित गर्दछु/गर्दछौं।

लेखी

व्यक्ति

नाम

तथा

दस्तखत

गर्दछु/गर्दछौं।



## स्वैच्छिक जग्गादान- पत्र

१. रूपरेदी जिल्ला सुस्ता गाउँ/नगरपालिका वडा नं. १० बस्ने  
म/हामी सुस्ता गाउँ/नगरपालिका वडा नं. १० नगरपालिका द्वारा डब्लु  
यु सि (West Urban Corridor (WUC) Development Project) आयोजना अन्तर्गत सैनामैना चक्रपथ (१४  
कि.मि.) सडक आयोजना र सौको कार्यान्वयनका क्रममा म/हामीलाई पर्ने सबै क्षति र त्यस आपत क्षतिपूर्ति दावी  
गर्ने पाउने अधिकार म/हामीमा सुरक्षित रहेको भन्ने जानकारी उपलब्ध गराएको तथ्य यसै पत्रद्वारा प्रमाणित  
गर्दछु/गर्दछौं। यस सडकको स्तरोन्तीका सागी मैले/हामीले रूपरेदी जिल्ला  
गाउँ/नगरपालिका वडा नं. १० स्थित मेरो/हाम्रो नाउभारहेको क्षेत्रफल  
२. २ स्वामि जग्गा स्वैच्छिक प्रदान गरेको कुरा सुनिस्चित गर्दछु/गर्दछौं। मैले/हामीले प्रदान गरेको जग्गा  
मेरो/हाम्रो ज.ध.प्र.पुर्जा नं. १० माउल्लेख गरेको जम्माजग्गामध्ये २ रोपनी/विघा/स्वामिमात्र  
रहेको उल्लेख गर्न चाहन्छु/चाहन्छौं। यो पनि उल्लेख गर्न चाहन्छु/चाहन्छौं कि उल्लेखित परिमाणको जग्गादान गर्दा  
मेरो/हाम्रो स्वामित्वको जम्मा जग्गा मध्ये १ प्रतिशत मात्र पर्ने आउने छ। म/हामी यो पनि घोषणा  
गर्दछु/गर्दछौं कि प्रदान गरिएको जग्गाभित्र रहेको रूख, बोट धिरुवाआदी को क्षतिपूर्ति दावी गर्ने छैन/छैनौं साथै दान  
गरेको जग्गा क्षेत्र भित्र कसैले जग्गा मिचेर वा सुकुम्बासीहरूको समेत दावी तरहेको र सो जग्गा मेरो/हाम्रो तर्फबाट  
यस आयोजनालाई उपहार स्वरूप ग्रहण गरिदिन सम्बन्धितलाई अनुरोध गर्दछु/गर्दछौं।

क्षतिको किसिम	संख्या/परिमाण	किता/दर/रूख/संख्या	रहेको जम्मा क्षेत्रफल	कैफियत
जग्गा/रोपनी/विघा/स्वामि		२	२ रोपनी	
घर/रोपनी/विघा/स्वामि				
रूख/बोट				

यति सिलसिलामा यो दस्तावेज निम्न साक्षिहरूको रोहवरमा म/हामीले जग्गा स्वैच्छिकदान गरेको हो भन्ने प्रमाण  
स्वरूप दस्तखत सहिछाप गरिदिएको छु/छौं। पुनरुच, मैले/हामीले नगरपालिका तथा सम्बन्धि आयोजनाका  
अधिकारीहरू समेत कसैको करवगप, डरघमिक्एव बलकोपी बिना यो मन्जुरीनामा/प्रमाण पत्र सहिछाप/दस्तखत गरि  
दिएको प्रमाणित गर्दछु/गर्दछौं।

साक्षिहरू

१.

ठेगाना

२.

३.

४.

५.

६.

७.

८.

९.

१०.

११.

१२.

१३.

१४.

१५.

१६.

१७.

१८.

१९.

२०.

२१.

२२.

२३.

२४.

२५.

२६.

२७.

२८.

२९.

३०.

३१.

३२.

३३.

३४.

३५.

३६.

३७.

३८.

३९.

४०.

४१.

४२.

४३.

४४.

४५.

४६.

४७.

४८.

४९.

५०.

५१.

५२.

५३.

५४.

५५.

५६.

५७.

५८.

५९.

६०.

६१.

६२.

६३.

६४.

६५.

६६.

६७.

६८.

६९.

७०.

७१.

७२.

७३.

७४.

७५.

७६.

७७.

७८.

७९.

८०.

८१.

८२.

८३.

८४.

८५.

८६.

८७.

८८.

८९.

९०.

९१.

९२.

९३.

९४.

९५.

९६.

९७.

९८.

९९.

१००.

१०१.

१०२.

१०३.

१०४.

१०५.

१०६.

१०७.

१०८.

१०९.

११०.

१११.

११२.

११३.

११४.

११५.

११६.

११७.

११८.

११९.

१२०.

१२१.

१२२.

१२३.

१२४.

१२५.

१२६.

१२७.

१२८.

१२९.

१३०.

१३१.

१३२.

१३३.

१३४.

१३५.

१३६.

१३७.

१३८.

१३९.

१४०.

१४१.

१४२.

१४३.

१४४.

१४५.

१४६.

१४७.

१४८.

१४९.

१५०.

१५१.

१५२.

१५३.

१५४.

१५५.

१५६.

१५७.

१५८.

१५९.

१६०.

१६१.

१६२.

१६३.

१६४.

१६५.

१६६.

१६७.

१६८.

१६९.

१७०.

१७१.

१७२.

१७३.

१७४.

१७५.

१७६.

१७७.

१७८.

१७९.

१८०.

१८१.

१८२.

१८३.

१८४.

१८५.

१८६.

१८७.

१८८.

१८९.

१९०.

१९१.

१९२.

१९३.

१९४.

१९५.

१९६.

१९७.

१९८.

१९९.

२००.

२०१.

२०२.

२०३.

२०४.

२०५.

२०६.

२०७.

२०८.

२०९.

२१०.

२११.

२१२.

२१३.

२१४.

२१५.

२१६.

२१७.

२१८.

२१९.

२२०.

२२१.

२२२.

२२३.

२२४.

२२५.

२२६.

२२७.

२२८.

२२९.

२३०.

२३१.

२३२.

२३३.

२३४.

२३५.

२३६.

२३७.

२३८.

२३९.

२४०.

२४१.

२४२.

२४३.

२४४.

२४५.

२४६.

२४७.

२४८.

२४९.

२५०.

२५१.

२५२.

२५३.

२५४.

२५५.

२५६.

२५७.

२५८.

२५९.

२६०.

२६१.

२६२.

२६३.

२६४.

२६५.

२६६.

२६७.

२६८.

२६९.

२७०.

२७१.

२७२.

२७३.

२७४.

२७५.

२७६.

२७७.

२७८.

२७९.

२८०.

२८१.

२८२.

२८३.

२८४.

२८५.

२८६.

२८७.

२८८.

२८९.

२९०.

२९१.

२९२.

२९३.

२९४.

२९५.

२९६.

२९७.

२९८.

## स्वैच्छिक जग्गादान- पत्र

न.प.प.प.डी जिल्ला सुनसरी गाउँ/नगरपालिका चौम न.प.प.प.डी नगरपालिका द्वारा डब्लु  
म/हामी यमकाली पाँडे लाई सुनसरी नगरपालिका प्रकल्प (१४  
यु.सि. (West Urban Corridor (WUC) Development Project) आयोजना अन्तर्गत सैन्यायना चक्रपथ (१४  
कि.मि.) सडक आयोजना र सोको कार्यान्वयनका क्रममा म/हामीलाई पर्न सक्ने क्षति र त्यस बापत क्षतिपूर्ति दावी  
गर्नु पर्ने अधिकार म/हामीमा सुरक्षित रहेको भन्ने जानकारी उपलब्ध गराएको थियो यसै पत्रद्वारा प्रमाणित  
गर्दछु/गर्दछौं चौम सडकको स्तरोन्तीका लागी मैले/हामीले न.प.प.प.डी जिल्ला  
गाउँ/नगरपालिका वडा नं. १० स्थित मेरो/हाम्रो नाउँभित्रको क्षेत्रफल

२. चौम स्वामि जग्गा स्वैच्छिक प्रदान गरेको कुरा सुनिश्चित गर्दछु/गर्दछौं। मैले/हामीले प्रदान गरेको जग्गा  
मेरो/हाम्रो ज.स.प.प.न. सुनसरी माउन्लेख गरेको जम्माजग्गामध्ये चौम रोपनी/विघा/स्क्वा.मिमात्र  
रहेको उन्लेख गर्न चाहन्छु/चाहन्छौं। यो पनिउन्लेखगर्न चाहन्छु/चाहन्छौं कि उन्लेखित परिमाणको जग्गादान गर्दा  
मेरो/हाम्रो स्वामित्वको जम्मा जग्गा मध्ये १ प्रतिशत मात्र पर्ने आउने छ। म/हामी यो पनि घोषणा  
गर्दछु/गर्दछौं कि प्रदान गरिएको जग्गाभित्र रहेको रुख, बोट बिरुवाजदी को क्षतिपूर्ति दावीगर्न छैन/छैनौं साथै दान  
गरेको जग्गा क्षेत्र भित्र कसैले जग्गा भित्रै वा सुकुम्बासीहरूको समेत दावी नरहेको र सो जग्गा मेरो/हाम्रो तर्फबाट  
यस आयोजनालाई उपहार स्वरूप ग्रहण गरिदिन सम्मान्यतालाई अनुरोध गर्दछु/गर्दछौं।

क्षतिको किसिम	संख्या/परिमाण	कित्ता/दर/रुख/संख्या	रहेको जम्मा क्षेत्रफल	कैफियत
जग्गा.रोपनी/विघा/स्क्वा.मि		<u>३</u>	<u>२</u>	
घर.रोपनी/विघा/स्क्वा.मि				
रुख/बोट				

यदि भिल्लभिल्लामा यो दस्तावेज निम्न साक्षिहरूको रोहवरमा म/हामीले जग्गा स्वैच्छिकदान गरेको हो भन्ने प्रमाण  
स्वरूप दस्तखत सहिछाप गरिदिएको छु/छौं। पुनश्च, मैले/हामीले नगरपालिका तथा सम्बन्धित आयोजनाको  
अधिकारीहरू समेत कसैको करणछु, डरभ्रमिणैव वलजफतीबिना यो मन्जुरीनामा/प्रमाण पत्र सहिछाप/दस्तखत गरि  
दिएको प्रमाणित गर्दछु/गर्दछौं।

साक्षिहरू

१.

ठेगाना

२.

३.

यो सम्मौतापत्र कसैको कसैको तया वलजफतीबिना पारदर्शित हुगने गाउँ/नगरपालिका वडा

न. कार्यालय र जग्गाधनी बिच सम्पन्नभएको हो भनी प्रमाणित गर्दछु

तेश्रो स्वतन्त्र पक्षीय व्यक्तिको नाम तथा दस्तखत

जग्गादाताको सही यमकाली पाँडे

पूरा यमकाली पाँडे नाम,

मिति २०६८/११/८

## स्वैच्छिक जग्गादान- पत्र

म/हामी... कांग्रेस जिला... सुस्ता गाउँ/नगरपालिका नं. १० वस्ने  
 म/हामी... कांग्रेस वडा नं. १० नगरपालिका वडा नं. १०  
 यु सि (West Urban Corridor (WUC) Development Project) आयोजना अन्तर्गत मैनामैना चक्रपथ (१४  
 कि.मि.) सडक आयोजना र सोको कार्यान्वयनका क्रममा म/हामीलाई पर्ने सक्ने क्षति र त्यस सापत क्षतिपूर्ति दावी  
 गर्ने साउने अधिकार म/हामीमा सुरक्षित रहेको भन्ने जानकारी उपलब्ध गराएको कुरा यत्ने पत्रद्वारा प्रमाणित  
 गर्दछु/गर्दछौं। यस सडकको स्तरोत्तीका लागी मैले/हामीले १०६०६१ जस्ता  
१०६०६१ गाउँ/नगरपालिका वडा नं. १० स्थित मेरो/हाम्रो नाउँमा रहेको क्षेत्रफल  
१०६०६१ स्क्वा मि जग्गा स्वैच्छिक प्रदान गरेको कुरा सुनिश्चित गर्दछु/गर्दछौं। मैले/हामीले प्रदान गरेको जग्गा  
 मेरो/हाम्रो ज.ध.प.पुजा नं. १०६०६१ मा उल्लेख गरेको जम्मा जग्गामध्ये १०६०६१ रोपनी/विघा/स्क्वा.मिमात्र  
 रहेको उल्लेख गर्न चाहन्छु/चाहन्छौं। यो पनि उल्लेख गर्ने चाहन्छु/चाहन्छौं कि उल्लेखित परिमाणको जग्गादान गर्दा  
 मेरो/हाम्रो स्वामित्वको जम्मा जग्गा मध्ये १०६०६१ प्रतिशत मात्र पर्ने साउने छ म/हामी यो पनि घोषणा  
 गर्दछु/गर्दछौं कि प्रदान गरिएको जग्गाभित्र रहेको रुख, थोट चिह्नबाजारी को क्षतिपूर्ति दावी गर्ने छैन/छैनौं साथै दान  
 गरेको जग्गा क्षेत्र भित्र कुनै जग्गा भित्र वा सुकुम्बासीहरूको समेत दावी नरहेको र सो जग्गा मेरो/हाम्रो तर्फबाट  
 यस आयोजनालाई उपहार स्वरूप ग्रहण गरिदिन सम्बन्धितलाई अनुरोध गर्दछु/गर्दछौं।

क्षतिको विवरण	संख्या/परिमाण	किता/दर/रुख/संख्या	रहेको जम्मा क्षेत्रफल	कैफियत
जग्गा रोपनी/विघा/स्क्वा.मि		३.	१०६०६१	
घर रोपनी/विघा/स्क्वा.मि				
रुख/थोट				

यति निर्वासनामा यो दस्तावेज निम्न साक्षिहरूको रोहवरमा म/हामीले जग्गा स्वैच्छिकदान गरेको हो भन्ने प्रमाण  
 स्वरूप दस्तखत सहित छाप गरिदिएको छु/छौं पुनः, मैले/हामीले नगरपालिका तथा सम्बन्धि आयोजनाका  
 अधिकारीहरू समेत जसको करकाप, डरधमकिएव बलजफतीविना यो मञ्जुरीनामा/प्रमाण पत्र सहित छाप/दस्तखत गरि  
 दिएको प्रमाणित गर्दछु/गर्दछौं।

साक्षिहरू

१. सुस्ता  
 ठेगाना सुस्ता२. सुस्ता  
 वडा जनप्रतिनिधि/छाप३. सुस्ता  
 स्थानिय

यो सम्मोतापत्र कुनैको करकाप तथा बलजफतीविना पारदर्शी ढङ्गले सुस्ता गाउँ/नगरपालिका वडा  
 नं. १० कार्यालय र जग्गाधनी बिच सम्पन्न भएको हो भनी प्रमाणित गर्दछु

लेखी स्वतन्त्र पक्षीय व्यक्तिको नाम तथा दस्तखत:

जग्गादाताको सही

पूरा कांग्रेस देवे थापा नाम,




मिति २०७९/११/१८

स्वैच्छिक जग्गादान- पत्र

नमस्ते विन्ना पितामह गाउँ/वसतलिका नं १० वरने  
 न.हामी सुनार सहे सुनार जगरपालिका द्वारा दनु  
 मु नि (West Urban Corridor) (WUC) Development Project: सोरोजना सैनार्थना वरकपन (१४  
 कि.मि.) सडक अस्तरोना र सोरो जागवचनका कसमा/हामीलाई नुन जागे दती र त्यस कापता छतिपुन जागे  
 मने चउने बडिफार व/हामीमा सुनिशत रहेको भन्ने जानपढी जवरमथ गराएकी-रुपु परी पढाउा प्रमाणित  
 गर्नुहु/गर्दछ १५ सस सडकको सारोरोजना लागी सैले/हाम्रो सुनार विन्ना  
सुनार गाउँ/वसतलिका बडा नं १० स्थित गर्नु/गर्दछौ नाउमाहिको क्षेत्रफल  
२ ५ क्मा थि जगा/वसतलिका/पुन गरेको कुन सुनिश्चित गर्नुहु/गर्दछौ। सैले/हामीने पदान गरेको जगा  
 सेत/हामी जग्ग वुन न राहत न/सामनेछ गरेको क्माजगानाथे  
 रहेको उन्नेछ सै हाहनुहु/गर्दछौ। यी क्मिदलेसकपने चाहनुहु/गर्दछौ कि उन्नेकोथ परिमाथको जगापदान गर्द  
 सै/हामी सम्मिथको जगा जगा सथे ५ पतिशत मात्र पने जउने छ व/हामी ती पति थोपना  
 गर्नुहु/गर्दछौ कि पदान सोथको जगापनि रहेको क्म, बोट क्मकाजारी को छतिपुन दावीपने छैन/छैनी साथै दान  
 गरेको जगा लेव भिर क्मले जगा भियेर वा सुनुनुसतिहरूको क्मले दान नरहेको र सो जगा मे/हामी सधैर्यद  
 वन जगो जगाउनाउ पढाउा क्मप पढाउा सधैर्यद सम्मिथिउनाउ अनुरोध गर्नुहु/गर्दछौ

प्रतिको विवरण	संख्या/परिमाण	किता/वर/रुका/संख्या	हस्तको जम्मा दीपकत	नैतिकत
जग्गा रोपनी/विघा/ रुका, मि		२	२	
घर रोपनी/विघा/ रुका, मि				
रुका/बोट				

यसि जित्तिसिवासा यो दस्तावेज निम्न साक्षितकको रोजबरमा य/ जायोते जग्गा स्वैच्छिकद्वारा गरेको हो भन्ने प्रमाण स्वरूप दस्तावेज सहिछाप गरिएकोको छु/छी। पुनस्य, मैले/हामीले नगरपालिका तथा सम्बन्धि जागीरजनाका अधिकारीहरू समेत कबौको कार्यालय, दशम्विष्णु बबलपतीविना यो गन्जुरीनामा/प्रमाण पत्र सहिछाप/दस्तावेज गरि दिएको प्रमाणित गर्दछु/गर्दछी।

संस्थानक	वडा जनप्रतिनिधि / उप	जम्मादाताको सही	
१. 	वडा जनप्रतिनिधि / उप	परा सीतु सुन्दार	नाम
२. 	वडा जनप्रतिनिधि / उप	मिति २०७८।१।८	
३. 	स्वास्थ्य		

1. \_\_\_\_\_  
 2. \_\_\_\_\_  
 3. \_\_\_\_\_  
 4. \_\_\_\_\_  
 5. \_\_\_\_\_  
 6. \_\_\_\_\_  
 7. \_\_\_\_\_  
 8. \_\_\_\_\_  
 9. \_\_\_\_\_  
 10. \_\_\_\_\_  
 11. \_\_\_\_\_  
 12. \_\_\_\_\_  
 13. \_\_\_\_\_  
 14. \_\_\_\_\_  
 15. \_\_\_\_\_  
 16. \_\_\_\_\_  
 17. \_\_\_\_\_  
 18. \_\_\_\_\_  
 19. \_\_\_\_\_  
 20. \_\_\_\_\_  
 21. \_\_\_\_\_  
 22. \_\_\_\_\_  
 23. \_\_\_\_\_  
 24. \_\_\_\_\_  
 25. \_\_\_\_\_  
 26. \_\_\_\_\_  
 27. \_\_\_\_\_  
 28. \_\_\_\_\_  
 29. \_\_\_\_\_  
 30. \_\_\_\_\_  
 31. \_\_\_\_\_  
 32. \_\_\_\_\_  
 33. \_\_\_\_\_  
 34. \_\_\_\_\_  
 35. \_\_\_\_\_  
 36. \_\_\_\_\_  
 37. \_\_\_\_\_  
 38. \_\_\_\_\_  
 39. \_\_\_\_\_  
 40. \_\_\_\_\_  
 41. \_\_\_\_\_  
 42. \_\_\_\_\_  
 43. \_\_\_\_\_  
 44. \_\_\_\_\_  
 45. \_\_\_\_\_  
 46. \_\_\_\_\_  
 47. \_\_\_\_\_  
 48. \_\_\_\_\_  
 49. \_\_\_\_\_  
 50. \_\_\_\_\_  
 51. \_\_\_\_\_  
 52. \_\_\_\_\_  
 53. \_\_\_\_\_  
 54. \_\_\_\_\_  
 55. \_\_\_\_\_  
 56. \_\_\_\_\_  
 57. \_\_\_\_\_  
 58. \_\_\_\_\_  
 59. \_\_\_\_\_  
 60. \_\_\_\_\_  
 61. \_\_\_\_\_  
 62. \_\_\_\_\_  
 63. \_\_\_\_\_  
 64. \_\_\_\_\_  
 65. \_\_\_\_\_  
 66. \_\_\_\_\_  
 67. \_\_\_\_\_  
 68. \_\_\_\_\_  
 69. \_\_\_\_\_  
 70. \_\_\_\_\_  
 71. \_\_\_\_\_  
 72. \_\_\_\_\_  
 73. \_\_\_\_\_  
 74. \_\_\_\_\_  
 75. \_\_\_\_\_  
 76. \_\_\_\_\_  
 77. \_\_\_\_\_  
 78. \_\_\_\_\_  
 79. \_\_\_\_\_  
 80. \_\_\_\_\_  
 81. \_\_\_\_\_  
 82. \_\_\_\_\_  
 83. \_\_\_\_\_  
 84. \_\_\_\_\_  
 85. \_\_\_\_\_  
 86. \_\_\_\_\_  
 87. \_\_\_\_\_  
 88. \_\_\_\_\_  
 89. \_\_\_\_\_  
 90. \_\_\_\_\_  
 91. \_\_\_\_\_  
 92. \_\_\_\_\_  
 93. \_\_\_\_\_  
 94. \_\_\_\_\_  
 95. \_\_\_\_\_  
 96. \_\_\_\_\_  
 97. \_\_\_\_\_  
 98. \_\_\_\_\_  
 99. \_\_\_\_\_  
 100. \_\_\_\_\_

लेखी स्वतन्त्र पक्षीय व्यक्तिको साथ तथा दस्तावेज





### स्वीच्छक जग्गादान- पत्र

म/हामी कपुरथोली विस्वा सुतागता गाउँ नगरपालिका वडा नं. १० बस्ने  
 म/हामी सुतागता गाउँ नगरपालिका वडा नं. १० बस्ने  
 पु म/ West Urban Corridor (WUC) Development Project: आयोजना अनुसार सैनिकी बस्तीमा १५  
 मि.मि. सडक आयोजना र सोको कार्यान्वयनको क्रममा, हामीलाई गर्ने गरिने छ र यस कार्यमा छतिपछि दावी  
 गर्ने गर्दने अवसर म/हामीमा सुरक्षित रहेको बस्ने जानकारी उपलब्ध गराएको तथा यसै अवसरमा प्रमाणित  
 गरिनु गरिन्छ। यस सडकको कार्यान्वयनको लागि मैले/हामीले कपुरथोली विस्वा  
सुतागता गाउँ नगरपालिका वडा नं. १० स्थित मैले/हामीको सादरमा रहेको क्षेत्रका  
१५५ म/मि जग्गास्वीच्छक इशान गरेको कुनै पनि स्थिति गरिनु/गरिन्छ। मैले/हामीले इशान गरेको जग्गा  
 मैले/हामीले जग्गा पुर्ण न एलाहा सादरमा रहेको जग्गाबराबरको क्षेत्रमा/विशाल/समा विस्वा  
 रहेको इशान गर्ने गर्दछु/गर्दछौ। यो पनि इशान गर्ने गर्दछु/गर्दछौ कि उपलब्धताको जग्गादान गर्दा  
 मैले/हामीको स्वामित्वको जग्गा जग्गा गर्ने १ इशान मात्र गर्ने गर्दने छ म/हामी यो पनि घोषणा  
 गरिनु गरिन्छ कि इशान गरिएको जग्गाबराबर रहेको कसै पनि विवादको को छतिपछि दावी गर्ने छैन/छैने गरिने छन  
 रहेको जग्गा क्षेत्र भित्र कुनै जग्गा भित्रको वा कुनै जग्गाको समेत दावी नरहेको र यो जग्गा मैले/हामीले तर्फबाट  
 यस आयोजनालाई उपहार स्वरुप राज्य गरीवन सम्पत्तिमा राई अनुदान गरिनु/गरिन्छ।

दावीको विवरण	संख्या/परिमाण	विशाल/र/रुख/संख्या	रहेको जग्गा क्षेत्रफल	कोटेशन
जग्गा/रुख/विशाल/समा मि		<u>५</u>	<u>१५५</u>	
घर/रुख/विशाल/समा मि				
नयाँ/कोट				

यो विवरणमा यो इशान विस्वा साक्षरको रोखरमा म/हामीले जग्गा स्वीच्छकदाय गरेको हो बस्ने इशान  
 स्वरुप इशान साक्षर गरिनेछ। पुनः, मैले/हामीले नगरपालिका तथा सम्बन्धित आयोजनाको  
 आयोजनाको समेत कुनैको कार्यान्वयन, इशानको बस्तीको विना यो मन्त्रालय/इशान पत्र पछिछन/इशानको गरी  
 दिनेको इशान गरिनु/गरिन्छ।

साक्षर

१. [Signature]

२. [Signature]

३. [Signature]

४. [Signature]

५. [Signature]

६. [Signature]

७. [Signature]

८. [Signature]

९. [Signature]

१०. [Signature]

११. [Signature]

१२. [Signature]

१३. [Signature]

१४. [Signature]

१५. [Signature]

१६. [Signature]

१७. [Signature]

१८. [Signature]

१९. [Signature]

२०. [Signature]

२१. [Signature]

२२. [Signature]

२३. [Signature]

२४. [Signature]

२५. [Signature]

२६. [Signature]

२७. [Signature]

२८. [Signature]

२९. [Signature]

३०. [Signature]

वडा नगरपालिका वडा नं. १०

वडा नगरपालिका वडा नं. १०

वडा नगरपालिका वडा नं. १०

वडा नगरपालिका वडा नं. १०

वडा नगरपालिका वडा नं. १०

वडा नगरपालिका वडा नं. १०

वडा नगरपालिका वडा नं. १०

वडा नगरपालिका वडा नं. १०

वडा नगरपालिका वडा नं. १०

वडा नगरपालिका वडा नं. १०

वडा नगरपालिका वडा नं. १०

वडा नगरपालिका वडा नं. १०

वडा नगरपालिका वडा नं. १०

वडा नगरपालिका वडा नं. १०

वडा नगरपालिका वडा नं. १०

वडा नगरपालिका वडा नं. १०

वडा नगरपालिका वडा नं. १०

वडा नगरपालिका वडा नं. १०

वडा नगरपालिका वडा नं. १०

वडा नगरपालिका वडा नं. १०

वडा नगरपालिका वडा नं. १०

वडा नगरपालिका वडा नं. १०

वडा नगरपालिका वडा नं. १०

वडा नगरपालिका वडा नं. १०

वडा नगरपालिका वडा नं. १०

वडा नगरपालिका वडा नं. १०

वडा नगरपालिका वडा नं. १०

वडा नगरपालिका वडा नं. १०

वडा नगरपालिका वडा नं. १०

जग्गादाताको सही सुतागता

पुन सुतागता राना नाम

मिति २०७७/११/८

यो सम्पत्तिमा कुनैको करकाय तथा बसन्तको विना पारदर्शी इशाने गाउँ नगरपालिका वडा  
 नं. १० कार्यालय र जग्गाधनी विच सम्पत्तिमा रहेको हो भनी प्रमाणित गरिन्छ।  
 तेशी स्वतन्त्र पक्षीय स्थितिको नाम तथा इशानको

## स्वेच्छिक जग्गादान- पत्र

रूपन्देही जिल्ला सिगाफेरा गाउँ/नगरपालिका वडा नं १० बस्ने  
 म/हामी अमिता राता गाउँ (सिगाफेरा) नगरपालिका द्वारा डब्लु  
 यु सि (West Urban Corridor (WUC) Development Project) आयोजना अन्तर्गत येनामैना बकपत्र (१४  
 कि.मि.) नदक आयोजना र सोको कार्यान्वयनका क्रममा म/हामीलाई पर्ने सक्ने क्षति र त्यस क्षतिपूर्ति दावी  
 गर्न पाउने अधिकार म/हामीमा सुरक्षित रहेको बन्ने जानकारी उपलब्ध गराएको छन भने पत्रद्वारा प्रमाणित  
 गर्दछु/गर्दछौ। म/हामीले सरोजनीका लागी मैले/हामीले १५५६५६ जिल्ला  
सिगाफेरा गाउँ/नगरपालिका वडा नं १० स्थित मेरो/हामी नाडमारहेको क्षेत्रफल  
१५५६ स्क्वा.मि जग्गा स्वेच्छिक प्रदान गरेको कुरा सुनिस्चित गर्दछु/गर्दछौ। मैले/हामीले प्रदान गरेको जग्गा  
 मेरो/हामी न.प.प.पुनो नं. १५५६५६ माउन्लेष गरेको जग्गाजग्गाध्ये १५५६५६ रोपनी/विघा/स्क्वा.मिमात्र  
 रहेको उन्लेष गर्न चाहन्छु/ चाहन्छौ। यो पत्रिलेखन चाहन्छु/ चाहन्छौ कि उन्लेखित परिमाणको जग्गादान गर्दा  
 मेरो/हामी स्वाभित्तको जग्गा जग्गा माथि ५ प्रतिशत मात्र पर्न आउने छ म/हामी यो पनि घोषणा  
 गर्दछु/गर्दछौ कि प्रदान गरिएको जग्गाभित्र रहेको रुख, बोट विरुवाबादी को क्षतिपूर्ति दावीगर्न छैन/छैनी यापै डान  
 गरेको जग्गा क्षेत्र भित्र कसैले जग्गा भित्र वा सुकुम्बासीहरूको समेत दावी नरहेको र नो जग्गा मेरो/ हामी तर्फबाट  
 यस आयोजनालाई उपहार स्वरुप छुट्टा गरिदिन सम्बन्धितलाई अनुरोध गर्दछु/गर्दछौ।

क्षतिको विवरण	संख्या/परिमाण	किता/बर/रुख/संख्या	रहेको जग्गा क्षेत्रफल	क्षतिपूर्ति
जग्गा.रोपनी/विघा/ स्क्वा.मि		५	१५५६	
छर.रोपनी/विघा/ स्क्वा.मि				
रुख/बोट				

यदि भविष्यमा यो दस्तावेज निम्न साधितहरूको रोहवरमा म/ हामीले जग्गा स्वेच्छिकदान गरेको हो बन्ने प्रमाण  
 स्वरुप दस्तखत सहिछाप गरिदिएको छु/छौ। पुनरुप, मैले/हामीले नगरपालिका तथा सम्बन्धित आयोजनाका  
 अधिकारीहरू समेत कसैको कार्यालय, डरछम्कएव वनजप्तीविना यो मन्तुरीनामा/प्रमाण पत्र सहिछाप/दस्तखत गरि  
 दिएको प्रमाणित गर्दछु/गर्दछौ।

साधितहरू

१. अमिता राता

डेगाना

२. अमिता राता३. अमिता राता

यो सम्मोतापत्र कसैको कार्यालय तथा वनजप्तीविना पारदर्शी ढंगले

नं. अमिता राता र जग्गाधनी विषय सम्पन्नभएको हो भनी प्रमाणित गर्दछु

तेस्रो स्वतन्त्र पक्षीय व्यक्तिको नाम तथा दस्तखत:

जग्गादाताको सही अमिता रातापत्र अमिता राता नाम,

मिति



### स्वैच्छिक जग्गादान- पत्र

म/हामी जिल्ला सुर्खेत गाउँ/नगरपालिका सुर्खेत न १० बस्ने  
 म/हामी अमिर ठंडरङ्ग लाई सुर्खेत नगरपालिका द्वारा दत्त  
 यु सि (West Urban Corridor (WUC) Development Project) आयोजना अन्तर्गत तैनात भएका बज्रपत्र (१२  
 कि.मि.) बज्रपत्र आयोजना र सोको कार्यान्वयनका क्रममा म/हामीलाई पर्ने सबै श्रौत र त्यस बाधत क्षतिपूर्ति दावी  
 गर्ने पाउने अधिकार म/हामीमा सुरक्षित रहेको भन्ने जानकारी उपलब्ध गराएको भएता पनि पत्रद्वारा प्रमाणित  
 गर्दछु/गर्दछौ १ यस सन्दर्भको स्तरोन्तीका मागी मैले/हामीले सुर्खेत जिल्ला  
सुर्खेत गाउँ/नगरपालिका वडा नं १० स्थित मेरो/हामी नाउमात्रको क्षेत्रफल  
१ १ स्क्वा मि जग्गा स्वैच्छिक प्रदान गरेको कुरा सुनिश्चित गर्दछु/गर्दछौ । मैले/हामीले प्रदान गरेको जग्गा  
 मेरो/हामी जग्गा पुर्ण न सुर्खेत माउन्लेख गरेको जग्गाजग्गाभन्ने रोपनी/विघा/स्क्वा मिमात्र  
 रहेको उल्लेख गर्न चाहन्छु/ चाहन्छौ । यो पनि उल्लेख गर्न चाहन्छु/ चाहन्छौ कि उल्लेखित परिमाणको जग्गादान गर्दा  
 मेरो/हामी स्वामित्वको जग्गा जग्गा माथि १ प्रतिशत मात्र पर्ने बाउने छ म/हामी यो पनि घोषणा  
 गर्दछु/गर्दछौ कि प्रदान गरिएको जग्गाभित्र रहेको रुख, कोट बिरुवाजादी को क्षतिपूर्ति माफी गर्ने छैन/छैनौ साथै दावा  
 गरेको जग्गा क्षेत्र भित्र कुनैले जग्गा भित्र वा मुकम्मासीहरूको समेत दावी नरहेको र सो जग्गा मेरो/ हामी तर्फबाट  
 यस आयोजनालाई उपहार स्वरूप छुट्टा गरिदिन सम्बन्धितलाई अनुरोध गर्दछु/गर्दछौ।

क्षेत्रको विवरण	संख्या/परिमाण	कित्ता/दर/रुख/संख्या	रहोको जग्गा क्षेत्रफल	क्षेत्रफल
जग्गा रोपनी/विघा/ स्क्वा.मि		१	१	
घर रोपनी/विघा/ स्क्वा.मि				
रुख/कोट				

यदि कित्तिसलामा यो दस्तावेज निम्न साक्षिहरूको रोहदारीमा म/ हामीले जग्गा स्वैच्छिकदान गरेको हो भन्ने प्रमाण  
 स्वरूप दस्तखत साक्षिहरू गरिदिएका सु/छौ। पुनरुप, मैले/हामीले नगरपालिका तथा सम्बन्धित आयोजनाका  
 अधिकारीहरू समेत कसैको करकाय इराधभिएका नभएको भन्ना यो सन्तुष्टतामा/प्रमाण पत्र साक्षिहरू/दस्तखत गरि  
 दिएको प्रमाणित गर्दछु/गर्दछौ।

साक्षिहरू

१ अमिर ठंडरङ्ग  
 ठेगाना सुर्खेत

२ अमिर ठंडरङ्ग

३ अमिर ठंडरङ्ग

४ अमिर ठंडरङ्ग

५ अमिर ठंडरङ्ग

६ अमिर ठंडरङ्ग

७ अमिर ठंडरङ्ग

८ अमिर ठंडरङ्ग

९ अमिर ठंडरङ्ग

१० अमिर ठंडरङ्ग

११ अमिर ठंडरङ्ग

१२ अमिर ठंडरङ्ग

१३ अमिर ठंडरङ्ग

१४ अमिर ठंडरङ्ग

१५ अमिर ठंडरङ्ग

१६ अमिर ठंडरङ्ग

१७ अमिर ठंडरङ्ग

१८ अमिर ठंडरङ्ग

१९ अमिर ठंडरङ्ग

२० अमिर ठंडरङ्ग

२१ अमिर ठंडरङ्ग

२२ अमिर ठंडरङ्ग

२३ अमिर ठंडरङ्ग

२४ अमिर ठंडरङ्ग

२५ अमिर ठंडरङ्ग

२६ अमिर ठंडरङ्ग

२७ अमिर ठंडरङ्ग

२८ अमिर ठंडरङ्ग

२९ अमिर ठंडरङ्ग

३० अमिर ठंडरङ्ग

जग्गादाताको सही अमिर ठंडरङ्ग

परा अमिर ठंडरङ्ग नाम

मिति: २०७३/१८

यो सम्झौतापत्र सुर्खेत जिल्लाको सुर्खेत नगरपालिका वडा नं १० स्थित मेरो/हामी नाउमात्रको जग्गा

न सुर्खेत माउन्लेख गरेको जग्गा जग्गा माथि १ प्रतिशत मात्र पर्ने बाउने छ म/हामी यो पनि घोषणा

गर्दछु/गर्दछौ कि प्रदान गरिएको जग्गाभित्र रहेको रुख, कोट बिरुवाजादी को क्षतिपूर्ति माफी गर्ने छैन/छैनौ साथै दावा

गरेको जग्गा क्षेत्र भित्र कुनैले जग्गा भित्र वा मुकम्मासीहरूको समेत दावी नरहेको र सो जग्गा मेरो/ हामी तर्फबाट

यस आयोजनालाई उपहार स्वरूप छुट्टा गरिदिन सम्बन्धितलाई अनुरोध गर्दछु/गर्दछौ।

मेरो स्वतन्त्र गरीय न्यायिको नाम तथा दस्तखत:



### स्वैच्छिक जग्गादान- पत्र

नेपालको जिल्ला लुम्बिनी जिल्ला सुनसरी गाउँ/नगरपालिका सुनसरी वडा नं. १० वस्ने  
 म/हामी सुनसरी सुनसरी सुनसरी सुनसरी सुनसरी सुनसरी सुनसरी सुनसरी सुनसरी सुनसरी  
 पु वि (West Urban Corridor (WUC) Development Project) आयोजना अन्तर्गत सँगसँगै चक्रवर्त (१४  
 कि.मि.) सडक आयोजना र सोको कार्यान्वयनका क्रममा म/हामीलाई गर्ने सक्ने क्षति र लस आपत क्षतिपूर्ति राखी  
 गर्न पाउने अधिकार म/हामीमा सुरक्षित रहेको भन्ने जानकारी उपरान्त गरिएको छ। यो पत्रद्वारा प्रमाणित  
 गर्दछु/गर्दछौं म/हामी वडा नं. १० स्थित मेरो/हामी गाउँगाउँको क्षेत्रफल  
१०० म्का मि जग्गा स्वैच्छिक प्रदान गरेको कुरा पुष्टि/गर्दछु/गर्दछौं। मैले/हामीले प्रदान गरेको जग्गा  
 मेरो/हामी जग्गा पुर्ण न १०० म्का मि जग्गा स्वैच्छिक प्रदान गरेको कुरा पुष्टि/गर्दछु/गर्दछौं। मैले/हामीले प्रदान गरेको जग्गा  
 गरेको उल्लेख गर्ने चाहन्छु/चाहन्छौं। यो पुष्टि/गर्दछु/गर्दछौं कि उल्लेखित परिमाणको जग्गादान गर्दा  
 मेरो/हामी स्वामित्वको जग्गा जग्गा माथे १०० म्का मि जग्गा स्वैच्छिक प्रदान गरेको कुरा पुष्टि/गर्दछु/गर्दछौं। मैले/हामीले प्रदान गरेको जग्गा  
 गर्दछु/गर्दछौं कि प्रदान गरिएको जग्गाभित्र रहेको रुख, बाट पिकवाकारी को क्षतिपूर्ति राखीगर्ने छैन/छिनी साथै दान  
 गरेको जग्गा क्षेत्र भित्र कुनै जग्गा भित्र वा कुनै जग्गाभित्र रहेको रुख, बाट पिकवाकारी को क्षतिपूर्ति राखीगर्ने छैन/छिनी साथै दान  
 यस आयोजनालाई उपहार स्वरूप उक्त गतिविधि सम्पन्न/गर्दछु/गर्दछौं।

क्षेत्रको विवरण	संख्या/परिमाण	क्षेत्र/वडा/रुख/संख्या	रहेको जग्गा क्षेत्रफल	क्षेत्रफल
जग्गा/रोपनी/विघा/स्का मि		१००	१००	
वडा/रोपनी/विघा/स्का मि				
रुख/बाट				

यो प्रमाणितपत्रको दस्तावेज गैरमि सम्पत्तिको रूपमा म/हामीले जग्गा स्वैच्छिक/प्रदान गरेको हो भन्ने प्रमाण  
 स्वरूप उल्लेखित प्रमाणितपत्र गरिएको छ/छौं। पुनः, मैले/हामीले नगरपालिका तथा सम्बन्धित आयोजनाको  
 अधिकार/क्षेत्र समेत कसैको कसैको, इच्छामात्र जग्गाभित्रको हो मन्जुरी/प्रमाण पत्र सहित/प्रमाणित गरि  
 दिएको प्रमाणित गर्दछु/गर्दछौं।

साक्षिक

१

२

३

४

५

६

७

८

९

१०

११

१२

१३

१४

१५

१६

१७

१८

१९

२०

२१

२२

२३

२४

२५

२६

२७

२८

२९

३०

३१

३२

३३

३४

३५

३६

३७

३८

३९

४०

४१

४२

४३

४४

४५

४६

४७

४८

४९

५०

५१

५२

५३

५४

५५

५६

५७

५८

५९

६०

६१

६२

६३

६४

६५

६६

६७

६८

६९

७०

७१

७२

७३

७४

७५

७६

७७

७८

७९

८०

८१

८२

८३

८४

८५

८६

८७

८८

८९

९०

९१

९२

९३

९४

९५

९६

९७

९८

९९

१००

१०१

१०२

१०३

१०४

१०५

१०६

१०७

१०८

१०९

११०

१११

११२

११३

११४

११५

११६

११७

११८

११९

१२०

१२१

१२२

१२३

१२४

१२५

१२६

१२७

१२८

१२९

१३०

१३१

१३२

१३३

१३४

१३५

१३६

१३७

१३८

१३९

१४०

१४१

१४२

१४३

१४४

१४५

१४६

१४७

१४८

१४९

१५०

१५१

१५२

१५३

१५४

१५५

१५६

१५७

१५८

१५९

१६०

१६१

१६२

१६३

१६४

१६५

१६६

१६७

१६८

१६९

१७०

१७१

१७२

१७३

१७४

१७५

१७६

१७७

१७८

१७९

१८०

१८१

१८२

१८३

१८४

१८५

१८६

१८७

१८८

१८९

१९०

१९१

१९२

१९३

१९४

१९५

१९६

१९७

१९८

१९९

२००

२०१

२०२

२०३

२०४

२०५

२०६

२०७

२०८

२०९

२१०

२११

२१२

२१३

२१४

२१५

२१६

२१७

२१८

२१९

२२०

२२१

२२२

२२३

२२४

२२५

२२६

२२७

२२८

२२९

२३०

२३१

२३२

२३३

२३४

२३५

२३६

२३७

२३८

२३९

२४०

२४१

२४२

२४३

२४४

२४५

२४६

२४७

२४८

२४९

२५०

२५

तेश्चो स्वतन्त्र पक्षीय व्यक्तिगतो नाम तथा दस्तखत

**स्वेच्छिक जग्गादान- पत्र**

म/हामी काभ्रे जिल्ला सुस्ता गाउँ/नगरपालिका वडा नं १० वस्ने  
 म/हामी काभ्रे जिल्ला सुस्ता गाउँ/नगरपालिका वडा नं १० वस्ने  
 वु सि (West Urban Corridor (WUC) Development Project) आयोजना अन्तर्गत रौतामैना चक्रपथ (१४  
 कि.मि.) छड्क आयोजना र सोको कार्यन्वयनका क्रममा म/हामीलाई पर्ने सक्ने क्षति र त्यस बापत क्षतिपूर्ति दावी  
 गर्ने वाउने अधिकार म/हामीमा सुरक्षित रहेको भन्ने जानकारी उपलब्ध गराएको काभ्रे जिल्ला  
 तहसु/गर्दछौ काभ्रे जिल्ला सुस्ता गाउँ/नगरपालिका वडा नं १० स्थित मेरो/हामी नाउँभरिएको भेउफल  
१५८ स्क्वा मि जग्गा स्वेच्छिक प्रदान गरेको कुरा सुनिश्चित गर्दछु/गर्दछौ। मैले/हामीले प्रदान गरेको जग्गा  
 मेरो/हामी ज.घ.प्र.पुर्जा नं १५८ माउल्लेख गरेको जम्माजग्गामध्ये रोपनी/विघा/स्क्वा मिमात्र  
 रहेको उल्लेख गर्ने चाहन्छु/चाहन्छौ। यो पनिउल्लेखगर्ने चाहन्छु/चाहन्छौ कि उल्लेखित परिमाणको जग्गादान गर्दा  
 मेरो/हामी स्वामित्वको जम्मा जग्गा मध्ये प्रतिशत मात्र पर्ने वाउने छ। म/हामी यो पनि घोषणा  
 गर्दछु/गर्दछौ कि प्रदान गरिएको जग्गाभित्र रहेको रुख, बोट विरूवासादी यो क्षतिपूर्ति दावीगर्ने छैन/छैनौ साथै दान  
 गरेको जग्गा क्षेत्र भित्र कसैले जग्गा भित्र वा सुकुम्बासीहरूको समेत दावी नरहेको र सो जग्गा मेरो/हामी तर्फबाट  
 यस आयोजनालाई उपहार स्वरूप छहण गरिदिने सम्बन्धितलाई अनुरोध गर्दछु/गर्दछौ।

क्षतिको विवरण	संख्या/परिमाण	फिस्ता/दर/रुख/संख्या	रहेको जम्मा भेउफल	कैफियत
जग्गा रोपनी/विघा/ स्क्वा मि		<u>१५८</u>	<u>१५८</u>	
घर/रोपनी/विघा/ स्क्वा मि				
रुख/ बोट				

यदि सिलसिलामा यो दस्तावेज निम्न साक्षिहरूको सहवरमा म/हामीले जग्गा स्वेच्छिकदान गरेको हो भन्ने प्रमाण  
 स्वरूप दस्तावेज सन्धिपत्र गरिदिएका छु/छौ। पुनस्त, मैले/हामीले नगरपालिका तथा सम्बन्धित आयोजनाका  
 अधिकारीहरू समेत कसैको करफाप, डरछाप्कण वा अन्य किसिमका यो मन्जुरीनामा/प्रमाण पत्र सन्धिपत्र/दस्तावेज गरि  
 दिएको प्रमाणित गर्दछु/गर्दछौ।

साक्षिहरू

१.

हेगावा

२.

३.

यो सम्मतौतापत्र कसैको केनफाप तथा बलजफतीबिना पारदर्शित ढगले

नं. काभ्रे जिल्ला र जग्गाधनी भित्र सम्पन्न भएको हो भनी प्रमाणित गर्दछु।

तेश्रो स्वतन्त्र पक्षीय व्यक्तिको नाम तथा इस्तखत:

जग्गाधताको सही काभ्रे

परा काभ्रे रानाभाइ

मिति २०६९-३-१२

गाउँ/नगरपालिका वडा

## स्वेच्छिक जग्गादान- पत्र

जिल्ला सुनसरी गाउँ/नगरपालिका वडा नं. १० कस्मे  
 म/हामी रास्कोटे साई सुनसरी नगरपालिका डारा डल्लु  
 पृ वि (West Urban Corridor (WUC) Development Project) आयोजना अन्तर्गत सैनामैना चक्रपथ (१४  
 कि.मि.) सडक आयोजना र सोको व्यवस्थापनका काममा म/हामीलाई पर्ने सक्ने क्षति र त्यस बापत क्षतिपूर्ति दावी  
 गर्ने वाउने अधिकार म/हामीमा सुरक्षित रहेको भन्ने जानकारी उपलब्ध पुराएको-बापत यसै पत्रद्वारा प्रमाणित  
 गर्दछु/गर्दछौं । यस सडकको स्तरोन्नतीका लागि मैले/हामीले रु.५२५.६६ जिल्ला  
सुनसरी गाउँ/नगरपालिका वडा नं. १० स्थित मेरो/हाम्रो वाउमारहेको क्षेत्रफल  
 स्का.मि. जग्गा स्वेच्छिक प्रदान गरेको कृपया सुनिश्चित गर्दछु/गर्दछौं । मैले/हामीले प्रदान गरेको जग्गा  
 मेरो/हाम्रो ज.प्र.पुर्जा नं. १८८० माउल्लेख गरेको जम्माजग्गामध्ये रौपनी/विघा/स्का.मि.मात्र  
 रहेको उल्लेख गर्ने चाहन्छु/ चाहन्छौं । यो पनिउल्लेखगर्ने चाहन्छु/ चाहन्छौं कि उल्लेखित परिमाणको जग्गादान गर्दा  
 मेरो/हाम्रो स्वाभित्तको जम्मा जग्गा मध्ये ५ प्रतिशत मात्र पर्ने बाउने छ। म/हामी यो पनि घोषणा  
 गर्दछु/गर्दछौं कि प्रदान गरिएको जग्गाभित्र रहेको रुख, बाटो धिरुवाआदी को क्षतिपूर्ति दावीगर्ने छैन/छैनौं साथै दान  
 गरेको जग्गा क्षेत्र भित्र कुनैने जग्गा भित्र वा सुकुम्बासीहरूको समेत दावी नरहेको र सो जग्गा मेरो/ हाम्रो तर्फबाट  
 यस आयोजनालाई उपलब्ध स्वरूप ग्रहण गरिदिन सम्बन्धितलाई अनुरोध गर्दछु/गर्दछौं।

क्षतिको विवरण	संख्या/परिमाण	किता/दर/रुख/संख्या	रहेको जम्मा क्षेत्रफल	कैफियत
जग्गा/रौपनी/विघा/ स्का.मि		<u>५८० रु.</u>		
घर/रौपनी/विघा/ स्का.मि		<u>५२५.६६</u>		
रुख/बाटो				

पति मिलमिलामा यो दस्तावेज निम्न साक्षिहरूको रोहबरमा म/ हामीले जग्गा स्वेच्छिकदान गरेको हो भन्ने प्रमाण  
 स्वरूप दस्तखत सहित छाप गरिदिएका छु/छौं पुनरुप, मैले/हामीले नगरपालिका तथा सम्बन्धित आयोजनाका  
 अधिकारीहरू समेत कतैको कार्यालय, दरमखिएव बलजफतीभित्रा यो मन्जुरीनामा/प्रमाण पत्र सहित छाप/दस्तखत गरि  
 दिएको प्रमाणित गर्दछु/गर्दछौं।

साक्षिहरू

१.

ठेगाना

२.

३.

यो सम्मतौतापत्र कुनैको कार्यालय तथा बलजफतीभित्रा पारदर्शिता हुनले  
 नं. .... कार्यालय र जग्गाधनी बिच सम्बन्धमएको हो भनी प्रमाणित गर्दछु।

तेश्रो स्वतन्त्र पक्षीय व्यक्तिको नाम तथा दस्तखत

जग्गादाताको सही रास्कोटे

परा

रास्कोटे

मिति

२०७९-९-१२

## स्वैच्छिक जग्गादान- पत्र

नरपुर्देही जिला... सुस्ता ... गाउँ/नगरपालिका... सुस्ता ... वडा नं. १० ... वस्ने  
 म/हामी सुस्ता ... सुस्ता ... ताई सुस्ता ... नगरपालिका द्वारा उल्लु  
 यु मि (West Urban Corridor (WUC) Development Project) आयोजना अन्तर्गत सैनसैना बरुपथ (१४  
 कि.मि.) सडक आयोजना र सोको कार्यान्वयनका क्रममा म/हामीलाई पर्ने सक्ने क्षति र त्यस बापत क्षतिपूर्ति दावी  
 गर्न पाउने अधिकार म/हामीमा सुरक्षित रहेको भन्ने जानकारी उपलब्ध गराएको छु/छौं। यही पत्रद्वारा प्रमाणित  
 गर्दछु/गर्दछौं - १। यो सडकको स्तरोन्नतीका लागि मैले/हामीले नरपुर्देही जिला  
सुस्ता गाउँ/नगरपालिका वडा नं. १० स्थित मेरो/हाम्रो नाङ्गारहेको क्षेत्रफल  
 स्क्वा.मि जग्गास्वैच्छिक प्रदान गरेको छु/छौं। यो जग्गा सुनिश्चित गर्दछु/गर्दछौं। मैले/हामीले प्रदान गरेको जग्गा  
 मेरो/हाम्रो ज.प.पु.नं. १८८ मा दर्ता भएको छ/छा। यो जग्गा स्तरोन्नति गरेको जग्गाजग्गाको रूपमा रोपनी/विघा/स्क्वा.मिमात्र  
 रहेको उल्लेख गर्न चाहन्छु/छौं। यो पनि उल्लेख गर्ने चाहन्छु/छौं कि उल्लेखित परिमाणको जग्गादातव गर्दा  
 मेरो/हाम्रो स्वामित्वको जग्गा जग्गा माथे ५ प्रतिशत मात्र पर्ने बाँच्ने छ। म/हामी यो पनि घोषणा  
 गर्दछु/गर्दछौं कि प्रदान गरिएको जग्गाभित्र रहेको रुख, बोट बिरुवाआदी को क्षतिपूर्ति दावीगर्ने छैन/छौं। साथै दान  
 गरेको जग्गा क्षेत्र भित्र कसैले जग्गा मिचेर वा सुकुम्बासोहरूको समेत दावी नरहेको र सो जग्गा मेरो/ हाम्रो तर्फबाट  
 यस आयोजनालाई उपहार स्वरूप उहाँ गरिदिन सम्मान्यतालाई अनुरोध गर्दछु/गर्दछौं।

क्षेत्रको विवरण	संख्या/परिमाण	कित्ता/दर/रुख/संख्या	रहेको जग्गा क्षेत्रफल	वैधियत
जग्गा रोपनी/विघा/ स्क्वा.मि		<u>सुस्ता</u>		
घर/रोपनी/विघा/ स्क्वा.मि		<u>८५२</u>		
रुख/बोट				

यदि चिन्तितलामा यो दस्तावेज निम्न साक्षिहरूको रोहवरमा म/हामीले जग्गा स्वैच्छिकदान गरेको हो भन्ने प्रमाण  
 स्वल्प इस्तखत सतिष्ठप गरिदिएका छु/छौं। पुनरुप, मैले/हामीले नगरपालिका तथा सम्बन्धित आयोजनाका  
 अधिकारीहरू समेत कसैको करकाप, दुरधर्मिकाप बलजफतीबिना यो मन्जुरीनामा/प्रमाण पत्र सतिष्ठप/दस्तखत गरि  
 दिएको प्रमाणित गर्दछु/गर्दछौं।

साक्षिहरू

१. सुस्ता

ठेगाना

२. सुस्ता३. सुस्ता४. सुस्ता५. सुस्ता६. सुस्ता७. सुस्ता८. सुस्ता९. सुस्ता१०. सुस्ता११. सुस्ता१२. सुस्ता१३. सुस्ता१४. सुस्ता१५. सुस्ता१६. सुस्ता१७. सुस्ता१८. सुस्ता१९. सुस्ता२०. सुस्ता२१. सुस्ता२२. सुस्ता२३. सुस्ता२४. सुस्ता२५. सुस्ता

जग्गादाताको सही

सुस्तामिति २०७९-३-१२

यो सम्झौतापत्र कसैको करकाप तथा बलजफतीबिना पारदर्शित हुनेछ

न कार्यालय र जग्गादाती विध सम्पन्नभएको हो भनी प्रमाणित गर्दछु

तेशो रबतन्व पक्षीय व्यक्तिको नाम तथा दस्तखत

गाउँ/नगरपालिका वडा







## स्वैच्छिक जग्गादान- पत्र

म/हामी मिना दास जिला नेपाल गाउँ/नगरपालिका बडा वडा नं. १० वस्ने  
 म/हामी मिना दास गाउँ/नगरपालिका बडा वडा नं. १० वस्ने  
 यु सि (West Urban Corridor (WUC) Development Project) को योजना अन्तर्गत सेनामैना चक्रपथ (१४  
 कि.मि.) सडक आयोजना र सोको कार्यान्वयनका क्रममा म/हामीलाई पर्ने सम्बन्धित र त्यस बापत क्षतिपुर्ति दावी  
 गर्न पाउने अधिकार म/हामीमा सुरक्षित रहेको भन्ने जानकारी उपलब्ध गराएको छु/छौं यसै पत्रद्वारा प्रमाणित  
 गर्दछु/गर्दछौं । यस सडकको स्तरोन्तीका लागी मैने/हामीले १५०० जम्मा जग्गा  
१५०० स्वामित्वको जग्गा प्रदान गरेको कुरा सुनिश्चित गर्दछु/गर्दछौं । मैने/हामीले प्रदान गरेको जग्गा  
 मेरो/हामी जग्गा पुर्जा नं. १५०० मा उल्लेख गरेको जम्मा जग्गामध्ये १५०० रोपनी/विघा/स्वामित्व  
 रहेको उल्लेख गर्न चाहन्छु/चाहन्छौं । यो पनि उल्लेख गर्न चाहन्छु/चाहन्छौं कि उल्लेखित परिमाणको जग्गादान गर्दा  
 मेरो/हामी स्वामित्वको जम्मा जग्गा मध्ये १५०० प्रतिशत मात्र पर्ने बाँच्ने छ म/हामी यो पनि घोषणा  
 गर्दछु/गर्दछौं कि प्रदान गरिएको जग्गाभित्र रहेको रुख, बोट विरूवाआदी को क्षतिपुर्ति दावी गर्ने छैन/छैनौं साथै दान  
 गरेको जग्गा क्षेत्र भित्र कसैले जग्गा भित्र वा सुकुम्बासीहरूको समेत दावी नरहेको र सो जग्गा मेरो/हामी तर्फबाट  
 यस आयोजनालाई उपहार स्वरूप ग्रहण गरिदिन सम्बन्धितलाई अनुरोध गर्दछु/गर्दछौं

क्षति को किसिम	संख्या/परिमाण	कित्ता/वर/रुख/संख्या	रहेको जम्मा क्षेत्रफल	कैफियत
जग्गा/रोपनी/विघा/स्वामित्व		१५००	१५००	
वर/रोपनी/विघा/स्वामित्व				
रुख/बोट				

हि सिलसिलामा यो दस्तावेज निम्न साक्षिहरूको रोहवरमा म/हामीले जग्गा स्वैच्छिकदान गरेको हो भन्ने प्रमाण  
 वरूप दस्तखत सहिछाप गरिदिएको छु/छौं पुनस्व, मैने/हामीले नगरपालिका तथा सम्बन्धित आयोजनाका  
 अधिकारीहरू समेत कसैको करकाप, ढरप्रभिकएवं बलजफतीबिना मन्जुरीनामा/प्रमाण पत्र सहिछाप/दस्तखत गरि  
 एको प्रमाणित गर्दछु/गर्दछौं

साक्षिहरू

मिना दास  
 नाम

मिना दास  
 नाम

मिना दास  
 नाम

मिना दास  
 नाम

मिना दास  
 नाम

मिना दास  
 नाम

मिना दास  
 नाम

मिना दास  
 नाम

मिना दास  
 नाम

मिना दास  
 नाम

मिना दास  
 नाम

बडा जनप्रतिनिधि/छाप  
 स्थानिय

बडा जनप्रतिनिधि/छाप  
 स्थानिय

बडा जनप्रतिनिधि/छाप  
 स्थानिय

बडा जनप्रतिनिधि/छाप  
 स्थानिय

बडा जनप्रतिनिधि/छाप  
 स्थानिय

बडा जनप्रतिनिधि/छाप  
 स्थानिय

बडा जनप्रतिनिधि/छाप  
 स्थानिय

बडा जनप्रतिनिधि/छाप  
 स्थानिय

बडा जनप्रतिनिधि/छाप  
 स्थानिय

बडा जनप्रतिनिधि/छाप  
 स्थानिय

बडा जनप्रतिनिधि/छाप  
 स्थानिय

जग्गादाताको सही: मिना दास

पूरा मिना दास भन्ने नाम

मिति: २०८१.११.८

गाउँ/नगरपालिका वडा

कार्यालय र जग्गाधनी बिच सम्पन्नभएको हो भनी प्रमाणित गर्दछु

स्वतन्त्र पक्षीय व्यक्तिको नाम तथा दस्तखत:

स्वतन्त्र पक्षीय व्यक्तिको नाम तथा दस्तखत:

स्वतन्त्र पक्षीय व्यक्तिको नाम तथा दस्तखत:

स्वतन्त्र पक्षीय व्यक्तिको नाम तथा दस्तखत:

स्वतन्त्र पक्षीय व्यक्तिको नाम तथा दस्तखत:

स्वतन्त्र पक्षीय व्यक्तिको नाम तथा दस्तखत:

स्वतन्त्र पक्षीय व्यक्तिको नाम तथा दस्तखत:

स्वतन्त्र पक्षीय व्यक्तिको नाम तथा दस्तखत:

स्वतन्त्र पक्षीय व्यक्तिको नाम तथा दस्तखत:



## स्वीच्छक जग्गादान- पत्र

कमलेश्वर जिल्ला सुनसरी गाउँ/नगरपालिका वडा नं. १० वस्ने  
 म/हामी सुनसरी सुनसरी सुनसरी नगरपालिका द्वारा इच्छा  
 पु ति (West Urban Corridor (WUC) Development Project) आयोजना अन्तर्गत मैनामैना चक्रपथ (१४  
 कि.मि.) सडक आयोजना र सोको कार्यान्वयनका क्रममा म/हामीलाई पर्ने हाक्ने क्षति र त्यस बापत क्षतिपूर्ति दावी  
 गर्न पाउने अधिकार म/हामीमा सुरक्षित रहेको भन्ने जानकारी उपलब्ध गराएको वडा नं. १० पत्रद्वारा प्रमाणित  
 गर्दछु/गर्दछौं न/यस सडकको स्तरोन्नीका लागी मैले/हामीले सुनसरी जिल्ला  
सुनसरी गाउँ/नगरपालिका वडा नं. १० स्थित मेरो/हाम्रो गाउँमा रहेको क्षेत्रफल

स्वा.मि जग्गा स्वीच्छक प्रदान गरेको कुरा सुनिश्चित गर्दछु/गर्दछौं। मैले/हामीले प्रदान गरेको जग्गा  
 मेरो/हाम्रो ज.ध.प्र.पुर्जा नं. सुनसरी माउन्लेस गरेको जग्गाजग्गामध्ये सुनसरी रोपनी/विघा/स्वा.मिमात्र  
 रहेको उल्लेख गर्न चाहन्छु/चाहन्छौं। यो पनि उल्लेख गर्न चाहन्छु/चाहन्छौं कि उल्लेखित परिमाणको जग्गादान गर्दा  
 मेरो/हाम्रो स्वामित्वको जग्गा जग्गा मध्ये सुनसरी प्रतिशत मात्र पर्न आउने छ। म/हामी यो पनि घोषणा  
 गर्दछु/गर्दछौं कि प्रदान गरिएको जग्गाभित्र रहेको रुख, बोट बिरुवाबादी को क्षतिपूर्ति दावीगर्ने छैन/छैनौं साथै दान  
 गरेको जग्गा क्षेत्र भित्र कसैले जग्गा भित्र बा सुकुम्बासीहरूको समेत दावी नरहेको र सो जग्गा मेरो/हाम्रो तर्फबाट  
 यस आयोजनालाई उपहार स्वरूप ग्रहण गरिदिन सम्बन्धितलाई अनुरोध गर्दछु/गर्दछौं।

क्षतिको किसिम	संख्या/परिमाण	कित्ता/दर/रुख/संख्या	रहेको जग्गा क्षेत्रफल	वैक्यवत
जग्गा रोपनी/विघा/स्वा.मि				
घर रोपनी/विघा/स्वा.मि				
रुख/बोट				

यहि चित्तसिलामा यो दस्तावेज निम्न साक्षिहरूको रोहवरमा म/हामीले जग्गा स्वीच्छकदान गरेको हो भन्ने प्रमाण  
 स्वरूप दस्तखत सहित छाप गरिएको छु/छौं पुनस्च, मैले/हामीले नगरपालिका तथा सम्बन्धित आयोजनाको  
 अधिकारीहरू समेत कसैको करकाप, डरघम्कि एवं बलजफतीबिना यो मन्जुरीनामा/प्रमाण पत्र सहित छाप/दस्तखत गरि  
 दिएको प्रमाणित गर्दछु/गर्दछौं।

साक्षिहरू

१.

ठेगाना

२.

३.

४.

५.

६.

७.

८.

९.

१०.

११.

१२.

१३.

१४.

१५.

१६.

१७.

१८.

१९.

२०.

२१.

२२.

२३.

२४.

२५.

२६.

२७.

२८.

२९.

३०.

३१.

३२.

३३.

३४.

३५.

३६.

३७.

३८.

३९.

४०.

४१.

४२.

४३.

४४.

४५.

४६.

४७.

४८.

४९.

५०.

५१.

५२.

५३.

५४.

५५.

५६.

५७.

५८.

५९.

६०.

६१.

६२.

६३.

६४.

६५.

६६.

६७.

६८.

६९.

७०.

७१.

७२.

७३.

७४.

७५.

७६.

७७.

७८.

७९.

८०.

८१.

८२.

८३.

८४.

८५.

८६.

८७.

८८.

८९.

९०.

९१.

९२.

९३.

९४.

९५.

९६.

९७.

९८.

९९.

१००.

१०१.

१०२.

१०३.

१०४.

१०५.

१०६.

१०७.

१०८.

१०९.

११०.

१११.

११२.

११३.

११४.

११५.

११६.

११७.

११८.

११९.

१२०.

१२१.

१२२.

१२३.

१२४.

१२५.

१२६.

१२७.

१२८.

१२९.

१३०.

१३१.

१३२.

१३३.

१३४.

१३५.

१३६.

१३७.

१३८.

१३९.

१४०.

१४१.

१४२.

१४३.

१४४.

१४५.

१४६.

१४७.

१४८.

१४९.

१५०.

१५१.

१५२.

१५३.

१५४.

१५५.

१५६.

१५७.

१५८.

१५९.

१६०.

१६१.

१६२.

१६३.

१६४.

१६५.

१६६.

१६७.

१६८.

१६९.

१७०.

१७१.

१७२.

१७३.

१७४.

१७५.

१७६.

१७७.

१७८.

१७९.

१८०.

१८१.

१८२.

१८३.

१८४.

१८५.

१८६.

१८७.

१८८.

१८९.

१९०.

१९१.

१९२.

१९३.

१९४.

१९५.

१९६.

१९७.

१९८.

१९९.

२००.

२०१.

२०२.

२०३.

२०४.

२०५.

२०६.

२०७.

२०८.

२०९.

२१०.

२११.

२१२.

२१३.

२१४.

२१५.

२१६.

२१७.

२१८.

२१९.

२२०.

२२१.

२२२.

२२३.

२२४.

२२५.

२२६.

२२७.

२२८.

२२९.

२३०.

२३१.

२३२.

२३३.

२३४.

२३५.

२३६.

२३७.

२३८.

२३९.

२४०.

२४१.

२४२.

२४३.

२४४.

२४५.

२४६.

२४७.

२४८.

२४९.

२५०.

२५१.

२५२.

२५३.

२५४.

२५५.

२५६.

२५७.

२५८.

२५९.

२६०.

२६१.

२६२.

२६३.

२६४.

२६५.

२६६.

२६७.

२६८.

२६९.

२७०.

२७१.

२७२.

२७३.

२७४.

२७५.

२७६.

२७७.

२७८.

२७९.

२८०.

२८१.

२८२.

२८३.

२८४.

२८५.

२८६.

२८७.

२८८.

२८९.

२९०.

२९१.

२९२.

२९३.

२९४.

२९५.

२९६.

२९७.



## स्वैच्छिक जग्गादान- पत्र

रुम्देसी जिल्ला, सुनौली गाउँ/नगरपालिका, वडा नं. १० बस्ने  
 म/हामी सुनौली गाउँ/नगरपालिका, वडा नं. १० बस्ने  
 वु मि (West Urban Corridor (WUC) Development Project) आयोजना अन्तर्गत तैयार भएका नक्सापत्र (१४  
 कि.मि.) सडक आयोजना र सोको अवसलियका क्रममा म/हामीलाई पर्ने सक्ने क्षति र त्यस बापत क्षतिपुर्ति दावी  
 गर्ने पाउने अधिकार म/हामीमा सुरक्षित रहेको भन्ने जानकारी उपलब्ध गराएको तथा यसै बचद्वारा प्रमाणित  
 गर्दछु/गर्दछौं । म/हामी सडकको स्तरोन्नतीका लागि मैले/हामीले रुम्देसी जिल्ला  
सुनौली गाउँ/नगरपालिका वडा नं. १० स्थित मेरो/हामी गाउँमा रहेको क्षेत्रफल

स्वा.मि जग्गा १ (सुनौली) मा रहेको कुरा सुनिश्चित गर्दछु/गर्दछौं । मैले/हामीले प्रदान गरेको जग्गा  
 मेरो/हामी जग्गा पुर्ण न १ (सुनौली) मा रहेको जग्गा जग्गा मध्ये रोपनी/विघा/स्वा.मि मात्र  
 रहेको उन्नेस गर्न चाहन्छु/चाहन्छौं । यो पनि उन्नेस गर्न चाहन्छु/चाहन्छौं कि उन्नेसित भविष्यको जग्गादान गर्दा  
 मेरो/हामी स्वामित्वको जग्गा जग्गा मध्ये १ प्रतिशत मात्र पर्ने आउने छ म/हामी यो पनि घोषणा  
 गर्दछु/गर्दछौं कि प्रदान गरिएको जग्गाभित्र रहेको रुख, बाँट बिरुवाआदी को क्षतिपुर्ति दावी गर्ने छैन/छैनौं साथै दान  
 गरेको जग्गा क्षेत्र भित्र कुनै जग्गा भित्र वा सुकुम्बासीहरूको समेत दावी नरहेको र सो जग्गा मेरो/हामी तर्फबाट  
 यस आयोजनालाई उपहार स्वरूप चढाए गरिदिन सम्बन्धितलाई अनुरोध गर्दछु/गर्दछौं।

क्षतिको विवरण	संख्या/परिमाण	किसा/दर/रुख/संख्या	रहेको जग्गा क्षेत्रफल	क्षेत्रफल
जग्गा रोपनी/विघा/स्वा.मि		<u>१</u>		
घर/रोपनी/विघा/स्वा.मि				
रुख/बाँट				

यो हतिलिखतमा यो दस्तावेज निम्न साक्षिहरूको रोहवरमा म/हामीले जग्गा स्वैच्छिकदान गरेको हो भन्ने प्रमाण  
 स्वरूप दस्तखत सहित छाप गरिएको छु/छौं। पुनरुप, मैले/हामीले नगरपालिका तथा सम्बन्धित आयोजनाका  
 अधिकारीहरू समेत कुनैको करकाय डरधमकिए बलजफतीविना यो मन्तरीनामा/प्रमाण पत्र सहित छाप/दस्तखत गरि  
 दिएको प्रमाणित गर्दछु/गर्दछौं।

साक्षिहरू

१

ठेगाना

२

३

४

५

६

७

८

९

१०

११

१२

१३

१४

१५

१६

१७

१८

१९

२०

२१

२२

२३

२४

२५

२६

२७

२८

२९

३०

३१

३२

३३

३४

३५

३६

३७

३८

३९

४०

४१

४२

४३

४४

४५

४६

४७

४८

४९

५०

५१

५२

५३

५४

५५

५६

५७

५८

५९

६०

६१

६२

६३

६४

६५

६६

६७

६८

६९

७०

७१

७२

७३

७४

७५

७६

७७

७८

७९

८०

८१

८२

८३

८४

८५

८६

८७

८८

८९

९०

९१

९२

९३

९४

९५

९६

९७

९८

९९

१००

१०१

१०२

१०३

१०४

१०५

१०६

१०७

१०८

१०९

११०

१११

११२

११३

११४

११५

११६

११७

११८

११९

१२०

१२१

१२२

१२३

१२४

१२५

१२६

१२७

१२८

१२९

१३०

१३१

१३२

१३३

१३४

१३५

१३६

१३७

१३८

१३९

१४०

१४१

१४२

१४३

१४४

१४५

१४६

१४७

१४८

१४९

१५०

१५१

१५२

१५३

१५४

१५५

१५६

१५७

१५८

१५९

१६०

१६१

१६२

१६३

१६४

१६५

१६६

१६७

१६८

१६९

१७०

१७१

१७२

१७३

१७४

१७५

१७६

१७७

१७८

१७९

१८०

१८१

१८२

१८३

१८४

१८५

१८६

१८७

१८८

१८९

१९०

१९१

१९२

१९३

१९४

१९५

१९६

१९७

१९८

१९९

२००

२०१

२०२

२०३

२०४

२०५

२०६

२०७

२०८

२०९

२१०

२११

२१२

२१३

२१४

२१५

२१६

२१७

२१८

२१९

२२०

२२१

२२२

२२३

२२४

२२५

२२६

२२७

२२८

२२९

२३०

२३१

२३२

२३३

२३४

२३५

२३६

२३७

२३८

२३९

२४०

२४१

२४२

२४३

२४४

२४५

२४६

२४७

२४८

२४९

२५०

२५१

२५२

२५३

२५४

२५५

२५६

२५७

२५८

२५९

२६०

२६१

२६२

२६३

२६४

२६५

२६६

२६७

२६८

२६९

२७०

२७१

२७२

२७३

२७४

२७५

२७६

२७७

२७८

२७९

२८०

२८१

२८२

२८३

२८४

२८५

२८६

२८७

२८८

२८९

२९०

२९१

२९२

२९३

२९४

२९५

२९६

२९७

### स्वैच्छिक जग्गादान- पत्र

रूपरेखी जिल्ला सुनसरी गाउँ-नगरपालिका वि. ०८६ वडा नं. १० वस्ने  
 म/हामी किस्वरी साई सुतामती नगरपालिका द्वारा उम्नु  
 गु मि (West Urban Corridor (WUC) Development Project) आयोजना अन्तर्गत सैनामैना चक्रपथ (१४  
 कि.मि.) सडक आयोजना र सोको कार्यान्वयनका क्रममा म/हामीलाई पर्ने सक्ने क्षति र त्यस व्यपत क्षतिपुर्ति दाबी  
 गर्न पाउने अधिकार म/हामीमा सुरक्षित रहेको भन्ने जानकारी उपलब्ध गराएको तथा यसै पत्रद्वारा प्रमाणित  
 गर्दछु/गर्दछौं यम सडकको स्तरोन्नतीका साथी मैले/हामीले कै.प्र.प.दे. जिल्ला  
(न.स.म.हा.) गाउँ/नगरपालिका वडा नं. १० स्थित मेरो/हाम्रो गाउँमा रहेको क्षेत्रफल  
 स्क्वा.मि जग्गा स्वैच्छिक प्रदान गरेको कुरा सुनिश्चित गर्दछु/गर्दछौं। मैले/हामीले प्रदान गरेको जग्गा  
 मेरो/हाम्रो जग्गा पुर्ण न रहाने भाउल्लेख गरेको जग्गाजग्गा मध्ये रौपनी/विघा/स्क्वा.मि मात्र  
 रहेको उल्लेख गर्न चाहन्छु/चाहन्छौं। यो पथिउल्लेख गर्न चाहन्छु/चाहन्छौं कि उल्लेखित परिमाणको जग्गादान गर्दा  
 मेरो/हाम्रो स्वामित्वको जग्गा जग्गा मध्ये ५ प्रतिशत मात्र पर्ने आउने छ म/हामी यो पनि घोषणा  
 गर्दछु/गर्दछौं कि प्रदान गरिएको जग्गाभित्र रहेको रुख, बोट बिरुवाआदी को क्षतिपुर्ति दाबी गर्ने छैन/छेनौं साथै दान  
 गरेको जग्गा क्षेत्र भित्र कुनैले जग्गा भिचरे वा सुकुम्बासीहरूको समेत दाबी नरहेको र सो जग्गा मेरो/हाम्रो तर्फबाट  
 यस आयोजनालाई उपहार स्वरूप ग्रहण गरिदिन सम्बन्धितलाई अनुरोध गर्दछु/गर्दछौं।

क्षतिको किसिम	संख्या/परिमाण	किता/घर/रुख/संख्या	रहेको जग्गा क्षेत्रफल	क्षेत्रफल
जग्गा रौपनी/विघा/स्क्वा.मि		<u>रहाने</u>		
घर/रौपनी/विघा/स्क्वा.मि				
रुख/बोट				

यति सिलसिलामा यो दस्तावेज निम्न साक्षिहरूको रोहवरमा म/हामीले जग्गा स्वैच्छिकदान गरेको हो भन्ने प्रमाण  
 स्वरूप दस्तखत सहिछाप गरिदिएको छु/छौं पुनश्च, मैले/हामीले नगरपालिका तथा सम्बन्धित आयोजनाका  
 अधिकारीहरू समेत कसैको करकाप, डरधम्किएबल बलजफतीबिना यो मन्जुरीनामा/प्रमाण पत्र सहिछाप/दस्तखत गरि  
 दिएको प्रमाणित गर्दछु/गर्दछौं।

साक्षिहरू

१. Pran  
 ठेगाना

२. Pran

३. Pran

यो सम्मौतापत्र करीको करकोष तथा वसन्तपत्तीबिना थारपशि हुगले गाउँ/नगरपालिका वडा  
 नं. कार्यालय र जग्गाधनी विच सम्पन्न भएको हो भनी प्रमाणित गर्दछु

तेश्रो स्वतन्त्र पक्षीय व्यक्तिको नाम तथा दस्तखत:

जग्गादाताको सही

Kisewu  
किस्वरी वि. ५ नाम,

मिति २०६९-९-११

## स्वैच्छिक जग्गादान- पत्र

जिल्ला: सुनसरी गाउँ नगरपालिका: सुनसरी वडा नं: १० भएर  
 म हाथी सुनसरी गाउँ नगरपालिका वडा नं: १० भएर  
 वु वि (West Urban Corridor (WUC) Development Project) आयोजना अन्तर्गत सैनामीया चक्रपथ (११  
 कि.मि.) खड्क आयोजना र सोको कोषान्वयनका क्रममा हाथीलाई पत्र सार्ने क्षति र त्यस बापत क्षतिपूर्ति गर्न  
 गर्न चाहने अधिकार म हाथीमा सुरक्षित रहेको भन्ने जानकारी उपलब्ध गराएको २०७९ पत्रद्वारा प्रमाणित  
 गर्दछु गर्दछौं। म हाथीको स्तरीयता माथी मैले हाथीले २०७९ जिल्ला  
 गाउँ नगरपालिका वडा नं: १० स्थित मेरो हाथी गाउँगाउँको क्षेत्रफल  
 स्का.मि. जग्गा स्वैच्छिक प्रदान गरेको कुरा सुनिश्चित गर्दछु गर्दछौं। मैले हाथीले प्रदान गरेको जग्गा  
 भेटे हाथी जग्गा पुर्ण न २०७९ माजलेम गरेको जग्गाजग्गाभन्ने २०७९ रोपनी विघा स्का.मि.मा  
 रहेको उल्लेख गर्न चाहन्छु चाहन्छौं। यो पनि उल्लेख गर्न चाहन्छु चाहन्छौं कि उल्लेखित परिमाणको जग्गादान गर  
 भेटे हाथी स्का.मि.को जग्गा जग्गा भन्ने २०७९ प्रतिशत मात्र पुर्ण आउने छ म हाथी यो पनि घोषण  
 गर्दछु गर्दछौं कि प्रदान गरिएको जग्गाभित्र रहेको लक्ष, मोट बिल्वासादी को क्षतिपूर्ति दायीगर्ने छैन छैन साथै या  
 गरेको जग्गा क्षेत्र भित्र कसैले जग्गा भित्र वा सुकुम्बासीहरूको समेत दायी नरहेको र सो जग्गा मेरो हाथी तर्फमा  
 यस आयोजनालाई उपहार स्वरूप ग्रहण गरिदिन सम्बन्धितलाई अनुरोध गर्दछु गर्दछौं।

क्षतिको विवरण	संख्या/परिमाण	क्षति/दर/लक्ष संख्या	रहेको जग्गा क्षेत्रफल	क्षतिगत
जग्गा रोपनी विघा स्का.मि.		<u>२०७९</u>		
घर रोपनी विघा स्का.मि.				
लक्ष मोट				

यदि मिलिमतोमा यो दस्तावेज निम्न साक्षिहरूको रोहवरमा म हाथीले जग्गा स्वैच्छिकदान गरेको हो भन्ने प्रम  
 स्वरूप दस्तखत सहिदक्ष गरिदिएको छ छौ पुनश्च, मैले हाथीले नगरपालिका तथा सम्बन्धि आयोजना  
 अधिकारीहरू समेत कसैको करकाय इतरभिकरण वा अन्यरीतिमा यो भन्जुरीनामा प्रमाण पत्र सहिदक्षप दस्तखत  
 दिएको प्रमाणित गर्दछु गर्दछौं।

साक्षिहरू:

१

उपना

२

३

यो सम्झौतापत्र कसैको करकाय तथा भवनलक्षीयिना पारदर्शिता दग्गले  
 न करकाय र जग्गादायी विघा सम्बन्धनएको हो भनी प्रमाणित गर्दछु।

तेश्रो स्वतन्त्र पक्षीय व्यक्तिको नाम तथा दस्तखत

जग्गादाताको सही अनीतापूरा सुनसरीमिति २०७९-८-११

गाउँ नगरपालिका

## स्वैच्छिक जग्गादान- पत्र

नरपुर्देरी जिल्ला, सप्तरी जिल्ला, गाउँ/नगरपालिका, वडा नं १३ बस्ने  
 म/हामी अजय, अदुरा, चिन्ह सार्वजनिक द्वारा डब्लु  
 यु सि (West Urban Corridor (WUC) Development Project) आयोजना अन्तर्गत मैदानमा चक्रपथ (१४  
 कि.मि.) सडक आयोजना र सोको कार्यान्वयनका क्रममा म/हामीलाई पर्ने सडक क्षति र त्यस बापत क्षतिपूर्ति दावी  
 गर्ने बाटोने अधिकार म/हामीमा सुरक्षित रहेको भन्ने जानकारी उपलब्ध गराएको अजय, अदुरा पत्रद्वारा प्रमाणित  
 गर्दछु/गर्दछौ । यस सडकको स्तरोन्नतीका लागि मैले/हामीले नरपुर्देरी जिल्ला  
सप्तरी गाउँ/नगरपालिका वडा नं १३ स्थित मेरो/हाम्रो जग्गाहरूको क्षेत्रफल  
 स्क्वा.मि जग्गा स्वैच्छिक प्रदान गरेको कुरा सुनिश्चित गर्दछु/गर्दछौ । मैले/हामीले प्रदान गरेको जग्गा  
 मेरो/हाम्रो जग्गा पुरानो त प्राप्तिलेख गरेको जग्गाहरूमाथि रोपनी/विघा/स्क्वा.मिमात्र  
 रहेको उल्लेख गर्ने चाहन्छु/चाहन्छौ । यो पनि उल्लेख गर्ने चाहन्छु/चाहन्छौ कि उल्लेखित परिमाणको जग्गादान गर्दा  
 मेरो/हाम्रो स्वामित्वको जग्गा जग्गा माथि ५ प्रतिशत मात्र पर्ने बाटोने छ। म/हामी यो पनि घोषणा  
 गर्दछु/गर्दछौ कि प्रदान गरिएको जग्गाभित्र रहेको कच्चा, बाटो चिह्नबाधारी को क्षतिपूर्ति दावी गर्ने छैन/छैनौ साथै दान  
 गरेको जग्गा क्षेत्र भित्र कुनैने जग्गा मिथेर वा मुकुम्भारीहरूको समेत दावी नरहेको र सो जग्गा मेरो/हाम्रो तर्फबाट  
 यस आयोजनालाई उपहार स्वरूप ग्रहण गरिदिने सम्बन्धितलाई अनुरोध गर्दछु/गर्दछौ।

क्षतिको विवरण	संख्या/परिमाण	कित्ता/दर/रुख/संख्या	रहेको जग्गा क्षेत्रफल	कैफियत
जग्गा रोपनी/विघा/ स्क्वा.मि				
घर रोपनी/विघा/ स्क्वा.मि				
रुख/बाटो				

यो विनिर्दिष्टमा यी दस्तावेज निम्न माथिहरूको रोजवरमा म/हामीले जग्गा स्वैच्छिकदान गरेको हो भन्ने प्रमाण  
 स्वरूप दस्तखत साक्ष्य गरिएको छु/छौ। पुनः, मैले/हामीले नगरपालिका तथा सम्बन्धित आयोजनाका  
 अधिकारीहरू समेत यसैको कारकाप, डराभिकाए बलजफतीबिना यो मन्दुरीनामा/प्रमाण पत्र साक्ष्य/दस्तावेज यो  
 दिएको प्रमाणित गर्दछु/गर्दछौ।

मार्गदर्शक

१. अजय  
उपनामा२. अदुरा  
वडा जनप्रतिनिधि/छाप३. चिन्ह  
स्वानिय

यो सम्पत्तिपत्र जारी गर्ने क्रममा तथा बलजफतीबिना पारदर्शिता गाउँ/नगरपालिका वडा  
 नं. अजय र जग्गाधनी विषय सम्बन्धितको हो भनी प्रमाणित गर्दछु।

नेपाल स्वतन्त्र पत्राध्यक्षको नाम तथा दस्तखत

जग्गादाताको मोठी

पूरा अजय अदुरा चिन्हमिति २०७३/५/१९





### स्वैच्छिक जग्गादान- पत्र

रूपरेदी जिल्ला सावली गाउँ/नगरपालिका वडा नं १० बस्ने  
 म/हामी (सावली) साई मिर्बाके (सावली) नगरपालिका द्वारा दिएको  
 पु सि (West Urban Corridor (WUC) Development Project) आयोजना अन्तर्गत नैनामैना वक्राण (१४  
 कि.मि.) सडक आयोजना र सोको कार्यान्वयनका क्रममा म/हामीलाई पर्ने सबै क्षति र त्यस बापत क्षतिपूर्ति दावी  
 गर्ने पाउने अधिकार म/हामीमा सुरक्षित रहेको भन्ने जानकारी उपलब्ध गराएको तथ्य वने पत्रद्वारा प्रमाणित  
 गर्दछु/गर्दछौ । यस सडकको स्तरोत्तीका लागी मैले/हामीले (सावली) जिल्ला  
 (सावली) गाउँ/नगरपालिका वडा नं १० स्थित मेरो/हाम्रो नाउमारेको क्षेत्रफल  
 (सावली) स्वा.मि जग्गा स्वैच्छिक प्रदान गरेको कुरा सुनिश्चित गर्दछु/गर्दछौ । मैले/हामीले प्रदान गरेको जग्गा  
 मेरो/हाम्रो ज.घ.प.पु.जा नं. (सावली) माउन्लेस गरेको जम्माजग्गामध्ये (सावली) रोपनी/विघा/स्वा.मिमात्र  
 रहेको उल्लेख गर्न चाहन्छु/चाहन्छौ । यो पनि उल्लेख गर्न चाहन्छु/चाहन्छौ कि उल्लेखित परिमाणको जग्गादान गर्दा  
 मेरो/हाम्रो स्वामित्वको जम्मा जग्गा मध्ये (सावली) प्रतिशत मात्र पर्ने जाउने छ। म/हामी यो पनि घोषणा  
 गर्दछु/गर्दछौ कि प्रदान गरिएको जग्गाभित्र रहेको रुख, बोट बिरुवाआदी को क्षतिपूर्ति दावीगर्ने छैन/छैनी साथै दान  
 गरेको जग्गा क्षेत्र भित्र कसैले जग्गा भित्र वा सुकुम्बासीहरूको समेत दावी नरहेको र सो जग्गा मेरो/हाम्रो तर्फबाट  
 यस आयोजनालाई उपहार स्वरूप छहण गरिदिन सम्बन्धितलाई अनुरोध गर्दछु/गर्दछौ।

क्षतिको विवरण	संख्या/परिमाण	किता/दर/रुख/संख्या	रहेको जम्मा क्षेत्रफल	कैफियत
जग्गा रोपनी/विघा/स्वा.मि		(सावली)	(सावली)	
घर/रोपनी/विघा/स्वा.मि				
रुख/बोट				

यदि नितान्ततामा यो दस्तावेज निम्न साक्षिहरूको रोहवरमा म/हामीले जग्गा स्वैच्छिकदान गरेको हो भन्ने प्रमाण  
 स्वरूप दस्तखत सहित छाप गरिएको छु/छौ। पुनस्व, मैले/हामीले नगरपालिक तथा सम्बन्धित आयोजनाका  
 अधिकारीहरू समेत जसको करकाप, डरधम्किएव बलजफतीविना यो मन्जुरीनामा/प्रमाण पत्र सहित छाप/दस्तखत गरि  
 दिएको प्रमाणित गर्दछु/गर्दछौ।

साक्षिहरू

१. (सावली)  
 देगाना

२. (सावली)  
 वडा जनप्रतिनिधि/छाप

३. (सावली)  
 स्थानिय

यो सम्झौतापत्र जसको करकाप तथा बलजफतीविना पारदर्शित हुने गाउँ/नगरपालिका वडा  
 नं. (सावली) जग्गाधनी विच सम्पन्न भएको हो भनी प्रमाणित गर्दछु।  
 तेश्रो स्वतन्त्र पक्षीय व्यक्तिको नाम तथा दस्तखत

जग्गादाताको साथी (सावली)  
 पुरा सावली कामी ताम,  
 मिति २०७९-९-१५



## स्वैच्छिक जग्गादान- पत्र

कपलदेवी जिल्ला साँगाँला गाउँ/नगरपालिका नं. १० वस्ने  
 म/हामी साँगाँला वडा नं. १ साँगाँला नगरपालिका द्वारा दत्त  
 यु.सि. (West Urban Corridor (WUC) Development Project) आयोजना अन्तर्गत सैगमैना वरुण (१४  
 कि.मि.) सडक आयोजना र सोको कार्यन्वयनका क्रममा म/हामीलाई पर्ने सन्ने क्षति र त्यस बापत क्षतिपूर्ति दावी  
 गर्ने पाउने अधिकार म/हामीमा सुरक्षित रहेको भन्ने जानकारी उपलब्ध गराएको छ। यसै पत्रद्वारा प्रमाणित  
 गर्दछु/गर्दछौं । यस सडकको स्तरोन्नतीका लागि मैले/हामीले कपलदेवी जिल्ला  
 साँगाँला गाउँ/नगरपालिका वडा नं. १० स्थित मेरो/हाम्रो बाउमारेको क्षेत्रफल  
 १.६५२ स्क्वा.मि जग्गा स्वैच्छिक प्रदान गरेको छु/छौं। यो सुनिश्चित गर्दछु/गर्दछौं । मैले/हामीले प्रदान गरेको जग्गा  
 मेरो/हाम्रो ज.ध.प.पुर्जा नं. माउल्लेख गरेको जग्गाजग्गा मध्ये रोपनी/विघा/स्क्वा.मि मात्र  
 रहेको उल्लेख गर्ने चाहन्छु/चाहन्छौं । यो पनि उल्लेख गर्ने चाहन्छु/चाहन्छौं कि उल्लेखित परिमाणको जग्गादान गर्दा  
 मेरो/हाम्रो स्वामित्वको जग्गा जग्गा मध्ये ५ प्रतिशत मात्र पर्ने आउने छ। म/हामी यो पनि घोषणा  
 गर्दछु/गर्दछौं कि प्रदान गरिएको जग्गाभित्र रहेको रुख, बोट, विरुवाआदी को क्षतिपूर्ति दावी गर्ने छैन/छैनौं साथै दान  
 गरेको जग्गा क्षेत्र भित्र कुनै जग्गा भित्र वा सुकुम्बासीहरूको समेत दावी नरहेको र सो जग्गा मेरो/हाम्रो तर्फबाट  
 यस आयोजनालाई उपहार स्वरूप सहज गरिदिन सम्बन्धितलाई अनुरोध गर्दछु/गर्दछौं।

क्षतिको विवरण	संख्या/परिमाण	क्षति/दर/रुख/संख्या	रहेको जग्गा क्षेत्रफल	क्षतिपूर्ति
जग्गा रोपनी/विघा/स्क्वा.मि		३५.४६	१.६५२	
घर/रोपनी/विघा/स्क्वा.मि				
रुख/बोट				

यदि सिसविमामा यो दस्तावेज निम्न साक्षिहरूको रोहवरमा म/हामीले जग्गा स्वैच्छिकदान गरेको हो भन्ने प्रमाण  
 स्वरूप दस्तखत सहिछाप गरिदिएको छु/छौं। पुनः, मैले/हामीले नगरपालिका तथा सम्बन्धित आयोजनाका  
 अधिकारीहरू समेत कसैको कुराकाप, डरघमिआएन बलजफतीविना यो सन्जुरीनामा/प्रमाण पत्र सहिछाप/दस्तखत गरि  
 दिएको प्रमाणित गर्दछु/गर्दछौं।

साक्षिहरू

१. ....

ठेगाना

२. ....

३. ....

यो सम्झौतापत्र कसैको दबाव तथा बलजफतीविना पारदर्शितापूर्वक रूपले

न. ....

तेस्रो स्वतन्त्र वक्षीय व्यक्तिको नाम तथा दस्तखत

वडा जनप्रतिनिधि/सुपरीभाषक

वडा जनप्रतिनिधि/छाप

स्थानिय

जग्गादाताको सही

पूरा साँगाँला वडा नं. १ नाम

मिति २०६९/९/६

### स्वैच्छिक जग्गादान- पत्र

जिल्ला काभ्रेपञ्चैथी सौभाग्य नगरपालिका वडा नं. १० बस्ने  
 म/हामी अरुण कुमारी ठंडाई साई सौभाग्य नगरपालिका द्वारा इन्जु  
 यु.सि. (West Urban Corridor (WUC) Development Project) आयोजना अन्तर्गत सैनामैना बकपथ (१४  
 कि.मि.) सडक आयोजना र सोको कार्यान्वयनका क्रममा म/हामीलाई पर्ने सक्ने क्षति र त्यस बापत क्षतिपुर्ति दावी  
 गर्न पाउने अधिकार म/हामीमा सुरक्षित रहेको भन्ने जानकारी उपलब्ध गराएको वसुन्धरा पत्रद्वारा प्रमाणित  
 गर्दछु/गर्दछौ। यस सडकको स्तरोन्नतीका लागि मैले/हामीले काभ्रेपञ्चैथी जिल्ला  
सौभाग्य गाउँ/नगरपालिका वडा नं. १० स्थित मेरो/हाम्रो नाउमारहेको क्षेत्रफल  
२ धुर स्वामि जग्गा स्वैच्छिक प्रदान गरेको कुरा सुनिश्चित गर्दछु/गर्दछौ। मैले/हामीले प्रदान गरेको जग्गा  
 मेरो/हाम्रो ज.व.प.पुर्जा नं. साउन्लेख गरेको जम्माजग्गामध्ये रोपनी/विघा/स्वामिमात्र  
 रहेको उल्लेख गर्न चाहन्छु/चाहन्छौ। यो पनि उल्लेख गर्न चाहन्छु/चाहन्छौ कि उल्लेखित परिमाणको जग्गादान गर्दा  
 मेरो/हाम्रो स्वामित्वको जम्मा जग्गा मध्ये ५ प्रतिशत मात्र पर्ने आउने छ म/हामी यो पनि घोषणा  
 गर्दछु/गर्दछौ कि प्रदान गरिएको जग्गाभित्र रहेको रुख, बाँट बिरुवाआदी को क्षतिपुर्ति दावीगर्ने छैन/छैनौ साथै दान  
 गरेको जग्गा क्षेत्र भित्र कुनै जग्गा भिचर वा सुकुम्बासीहरूको समेत दावी नरहेको र सो जग्गा मेरो/हाम्रो तर्फबाट  
 यस आयोजनालाई उपहार स्वरूप ग्रहण गरिदिन सम्बन्धितलाई अनुरोध गर्दछु/गर्दछौ।

क्षतिको किसिम	संख्या/परिमाण	फिटा/दर/रुख/संख्या	रहेको जम्मा क्षेत्रफल	कैफियत
जग्गा रोपनी/विघा/स्वामि		१३५६	२ धुर	
घर/रोपनी/विघा/स्वामि				
रुख/बाँट				

यति विनिसिलाया यो दस्तावेज निम्न साक्षिहरूको रोहवरमा म/हामीले जग्गा स्वैच्छिकदान गरेको हो भन्ने प्रमाण  
 स्वरूप दस्तखत सहिछाप गरिदिएको छु/छौ। पुनस्व, मैले/हामीले नगरपालिका तथा सम्बन्धित आयोजनाका  
 अधिकारीहरू समेत कसैको करकाय, इरखाम्किण्ड वलजफ्तीविना यो मन्जुरीनामा/प्रमाण पत्र सहिछाप/दस्तखत गरि  
 दिएको प्रमाणित गर्दछु/गर्दछौ।

साक्षिहरू

१.

ठेगाना

२.

३.

यो सम्मोतापत्र कसैको करकाय तथा बलजफ्तीविना पारदर्शिता बगल  
 न. कार्यालयबाट जग्गाधनी बिच सम्पन्न भएको हो भनी प्रमाणित गर्दछु।  
 तथो स्वतन्त्र पक्षीय व्यक्तिको नाम तथा दस्तखत.

जग्गादाताको सही

परा

मिति

२०७९-९-११

गाउँ/नगरपालिका वडा

## स्वेच्छिक जग्गादान- पत्र

रूपरेदी जिल्ला सैताहवा गाउँ/नगरपालिका हवा नं १० वस्ने  
 म/हामी सैताहवा नं १० माई सैताहवा नगरपालिका द्वारा डब्लु  
 यु सि (West Urban Corridor (WUC) Development Project) आयोजना अन्तर्गत सैताहवा चक्रपथ (१४  
 कि.मि.) सडक आयोजना र सोको कार्यान्वयनका क्रममा म/हामीलाई गर्न सक्ने क्षति र त्यस बापत क्षतिपूर्ति दाबी  
 गर्न पाउने अधिकार म/हामीमा सुरक्षित रहेको भन्ने जानकारी उपलब्ध गराएको तथ्यलाई पत्रद्वारा प्रमाणित  
 गर्दछु/गर्दछौं यो तथ्य सडकको स्तरोन्तीका तामी मैले/हामीले रूपरेदी जिल्ला  
सैताहवा गाउँ/नगरपालिका वडा नं १० स्थित मेरो/हाम्रो माउमारहेको क्षेत्रफल  
१-४४ स्क्वा मि जग्गा स्वेच्छिक प्रदान गरेको कुरा सुनिश्चित गर्दछु/गर्दछौं मैले/हामीले प्रदान गरेको जग्गा  
 मेरो/हाम्रो ज.ध.प्र.पु.नं ११२४० माउल्लेख गरेको जम्माजग्गामध्ये रोपनी/विघा/स्क्वा भिमात्र  
 रहेको उल्लेख गर्न चाहन्छु/चाहन्छौं यो पनि उल्लेख गर्न चाहन्छु/चाहन्छौं कि उल्लेखित परिमाणको जग्गादान गर्दा  
 मेरो/हाम्रो स्वाभिमत्वको जम्मा जग्गा मध्ये ४ प्रतिशत मात्र गर्ने आउने छ म/हामी यो पनि घोषणा  
 गर्दछु/गर्दछौं कि प्रदान गरिएको जग्गाभित्र रहेको रुख, बोट चिरुवासादी को क्षतिपूर्ति दाबी गर्ने छैन/छैनौं साथै दान  
 गरेको जग्गा क्षेत्र भित्र कुनैले जग्गा भित्र वा सुकुम्बासीहरूको समेत दाबी नरहेको र सो जग्गा मेरो/हाम्रो तर्फबाट  
 यस आयोजनालाई उपहार स्वरूप ग्रहण गरिदिन सम्बन्धितलाई अनुरोध गर्दछु/गर्दछौं।

क्षतिको विवरण	संख्या/परिमाण	फिता/र/रुख/संख्या	रहेको जम्मा क्षेत्रफल	कैफियत
जग्गा रोपनी/विघा/स्क्वा मि		<u>१५-२४४</u>	<u>१५५</u>	
घर रोपनी/विघा/स्क्वा मि				
रुख/बोट				

यदि विलम्बितामा यो दस्तावेज निम्न साक्षिहरूको रोहबरमा म/हामीले जग्गा स्वेच्छिकदान गरेको हो भन्ने प्रमाण  
 स्वरूप दस्तखत सहिछाप गरिदिएका छु/छौं पुनस्य, मैले/हामीले नगरपालिका तथा सम्बन्धित आयोजनाका  
 अधिकारीहरू समेत कसैको करकाप, डरधम्विकण वलजफतीविना यो मन्जुरिनामा/प्रमाण पत्र सहिछाप/दस्तखत गरि  
 दिएको प्रमाणित गर्दछु/गर्दछौं।

साक्षिहरू

१

ठेगाना

२

३

वडा जनप्रतिनिधि/सुपरी  
 वडा जनप्रतिनिधि/छाप  
 स्वायत्त

जग्गादाताको सही

पूरा सैताहवा नाम,मिति २०७३/११/१५यो सम्झौतापत्र सैताहवा करकाप तथा वलजफतीविना शारदशी दशले

म. कार्यालय र जग्गाधनी वित्त सम्बन्धमाएको हो गरी प्रमाणित गर्दछु।

गाउँ/नगरपालिका वडा

तेशो स्वतन्त्र पक्षीय व्यक्तिको नाम तथा वरतछत:

## स्वैच्छिक जग्गादान- पत्र

रूपरेही जिल्ला सुनसरी गाउँ/नगरपालिका सुनसरी वडा नं. १० बस्ने  
 म/हामी एच. वराहदास साकी साई. सुनसरी नगरपालिका द्वारा डब्लु  
 यु.सि (West Urban Corridor (WUC) Development Project) आयोजना अन्तर्गत सैनामैना चक्रपथ (१४  
 कि.मि.) सडक आयोजना र सोको कार्यान्वयनका क्रममा म/हामीलाई पर्ने सक्ने क्षति र त्यस बापत क्षतिपुर्ति दावी  
 गर्ने साउने अधिकार म/हामीमा सुरक्षित रहेको भन्ने जानकारी उपलब्ध गराएको छ। म/हामीले यसबाट प्रभावित  
 गर्दछु/गर्दछौं। यस सडकको स्तरोन्नीकरण लागी मैले/हामीले रूपरेही जिल्ला  
सुनसरी गाउँ/नगरपालिका वडा नं. ११ स्थित मेरो/हाम्रो नाउमारहेको क्षेत्रफल  
५५५ स्क्वा.मि जग्गा स्वैच्छिक प्रदान गरेको कुन सुनिश्चित गर्दछु/गर्दछौं। मैले/हामीले प्रदान गरेको जग्गा  
 मेरो/हाम्रो जे.ध.प्र.पुर्जा नं. ४१७४ माउल्लेख गरेको जम्माजग्गामध्ये रोपनी/विघा/स्क्वा.मिमात्र  
 रहेको उल्लेख गर्ने चाहन्छु/चाहन्छौं। यो पनिउल्लेखगर्न चाहन्छु/चाहन्छौं कि उल्लेखित परिमाणको जग्गादान गर्दा  
 मेरो/हाम्रो स्वामित्वको जम्मा जग्गा मध्ये प्रतिशत मात्र पर्ने आउने छ। म/हामी यो पनि घोषणा  
 गर्दछु/गर्दछौं कि प्रदान गरिएको जग्गाभित्र रहेको रुख, चोट चिरुवाआदी को क्षतिपुर्ति दावीगर्न छैन/छैनौं साथै दान  
 गरेको जग्गा क्षेत्र भित्र कुनैसँग जग्गा मिचेर वा सुकुम्बासीहरूको समेत दावी नरहेको र सो जग्गा मेरो/हाम्रो तर्फबाट  
 यस आयोजनालाई उपहार स्वरूप यत्न गरिदिन सम्बन्धितलाई अनुरोध गर्दछु/गर्दछौं।

क्षतिको विवरण	संख्या/परिमाण	क्रिया/दर/रुख/संख्या	रहेको जम्मा क्षेत्रफल	कीफायत
जग्गा/रोपनी/विघा/स्क्वा.मि		<u>१३२६,३२४</u>	<u>५५५</u>	
घर/रोपनी/विघा/स्क्वा.मि		<u>३२४</u>		
रुख/चोट				

यति सिर्जनासामा यो दस्तावेज निम्न साक्षिहरूको रोहवरमा म/हामीले जग्गा स्वैच्छिकदान गरेको हो भन्ने प्रमाण  
 स्वरूप दस्तखत सहित छाप गरिएको छु/छौं। पुनस्त, मैले/हामीले नगरपालिका तवा सम्बन्धि आयोजनाका  
 अधिकारीहरू समेत कसैको करकाप, डरधमकिएव बलजफतीबिना यो मन्जुरीनामा/प्रमाण पत्र सहित छाप/दस्तखत गरि  
 दिएको प्रमाणित गर्दछु/गर्दछौं।

साक्षिहरू

१

ठेगाना

२

३

४

५

६

७

८

९

१०

११

१२

१३

१४

१५

१६

१७

१८

१९

२०

२१

२२

२३

२४

२५

२६

२७

२८

२९

३०

३१

३२

३३

३४

३५

३६

३७

३८

३९

४०

४१

४२

४३

४४

४५

४६

४७

४८

४९

५०

५१

५२

५३

५४

५५

५६

५७

५८

५९

६०

६१

६२

६३

६४

६५

६६

६७

६८

६९

७०

७१

७२

७३

७४

७५

७६

७७

७८

७९

८०

८१

८२

८३

८४

८५

८६

८७

८८

८९

९०

९१

९२

९३

९४

९५

९६

९७

९८

९९

१००

१०१

१०२

१०३

१०४

१०५

१०६

१०७

१०८

१०९

११०

१११

११२

११३

११४

११५

११६

११७

११८

११९

१२०

१२१

१२२

१२३

१२४

१२५

१२६

१२७

१२८

१२९

१३०

१३१

१३२

१३३

१३४

१३५

१३६

१३७

१३८

१३९

१४०

१४१

१४२

१४३

१४४

१४५

१४६

१४७

१४८

१४९

१५०

१५१

१५२

१५३

१५४

१५५

१५६

१५७

१५८

१५९

१६०

१६१

१६२

१६३

१६४

१६५

१६६

१६७

१६८

१६९

१७०

१७१

१७२

१७३

१७४

१७५

१७६

१७७

१७८

१७९

१८०

१८१

१८२

१८३

१८४

१८५

१८६

१८७

१८८

१८९

१९०

१९१

१९२

१९३

१९४

१९५

१९६

१९७

१९८

१९९

२००

२०१

२०२

२०३

२०४

२०५

२०६

२०७

२०८

२०९

२१०

२११

२१२

२१३

२१४

२१५

२१६

२१७

२१८

२१९

२२०

२२१

२२२

२२३

२२४

२२५

२२६

२२७

२२८

२२९

२३०

२३१

२३२

२३३

२३४

२३५

२३६

२३७

२३८

२३९

२४०

२४१

२४२

२४३

२४४

२४५

२४६

२४७

२४८

२४९

२५०

२५१

२५२

२५३

२५४

२५५

२५६

२५७

२५८

२५९

२६०

२६१

२६२

२६३

२६४

२६५

२६६

२६७

२६८

२६९

२७०

२७१

२७२

२७३

२७४

२७५

२७६

२७७

२७८

२७९

२८०

२८१

२८२

२८३

२८४

२८५

२८६

२८७

२८८

२८९

२९०

२९१

२९२

२९३

२९४

२९५

२९६

## स्वेच्छिक जग्गादान- पत्र

रूपरेदी जिल्ला, सैताफेला गाउँ/नगरपालिका वडा नं. १० बस्ने  
 म/हामी चौल बहादुर नेपाली गाउँ सैताफेला नगरपालिका द्वारा इन्जु  
 यु सि (West Urban Corridor (WUC) Development Project) आयोजना अन्तर्गत सैताफेला चक्रपथ (१४  
 कि.मि.) सडक आयोजना र सोको कार्यान्वयनका क्रममा म/हामीलाई पर्ने सडक क्षति र त्यस बापत क्षतिपूर्ति दावी  
 गर्ने वाउने अधिकार म/हामीमा सुरक्षित रहेको भन्ने जानकारी उपलब्ध गराएको थियो, यही प्रसङ्गमा प्रमाणित  
 गर्दछु/गर्दछौं । पत्र सडकको स्तरीयताका लागी मैले/हामीले रूपरेदी जिल्ला  
 सैताफेला गाउँ/नगरपालिका वडा नं. १० स्थित मेरो/हाम्रो नाउमारहेको क्षेत्रफल  
 १.५४ स्क्वा मि जग्गा स्वेच्छिक प्रदान गरेको कुरा सुनिश्चित गर्दछु/गर्दछौं । मैले/हामीले प्रदान गरेको जग्गा  
 मेरो/हाम्रो ज.भ.प्र.पुर्ता नं. ४२०००० साउन्नेस गरेको जग्गाजग्गामध्ये रोपनी/विघा/स्क्वा भिमात्र  
 रहेको उल्लेख गर्नु चाहन्छु/चाहन्छौं । यो पनि उल्लेख गर्ने चाहन्छु/चाहन्छौं कि उल्लेखित परिमाणको जग्गादान गर्दा  
 मेरो/हाम्रो स्वामित्वको जग्गा जग्गा मध्ये ५ प्रतिशत मात्र पर्ने बाउने छ। म/हामी यो पनि घोषणा  
 गर्दछु/गर्दछौं कि प्रदान गरिएको जग्गाभित्र रहेको रुख, बोट बिरुवाआदी को क्षतिपूर्ति दावी गर्ने छैन/छैनौं साथै दान  
 गरेको जग्गा क्षेत्र भित्र कसैले जग्गा मिचेर वा सुकुम्पासीहरूको समेत दावी नरहेको र सो जग्गा मेरो/हाम्रो तर्फबाट  
 यस आयोजनालाई उपहार स्वरूप प्रदान गरिदिने सम्बन्धितलाई अनुरोध गर्दछु/गर्दछौं।

क्षेत्रको विवरण	संख्या/परिमाण	किस्ता/घर/रुख/संख्या	रहेको जग्गा क्षेत्रफल	क्षेत्रफल
जग्गा-रोपनी/विघा/स्क्वा मि		३२८	१	५४८
घर-रोपनी/विघा/स्क्वा मि				
रुख/बोट				

यस सिनसितामा यो दस्तावेज निम्न साक्षिहरूको सहपराम म/हामीले जग्गा स्वेच्छिकदान गरेको हो भन्ने प्रमाण  
 स्वरूप दस्तखत सम्पन्न गरिदिएको छु/छौं। पुनस्व, मैले/हामीले नगरपालिका तथा सम्बन्धित आयोजनाका  
 अधिकारीहरूसँग समेत कसैको करकाप, हरणमिएव बलजफतीविना यो सम्पत्तीनामा/प्रमाण पत्र सहाय्य/दस्तखत गरि  
 दिएको प्रमाणित गर्दछु/गर्दछौं।

साक्षिहरू

१.

ठेगाना

२.

३.

यो सम्पत्तीपत्र कुनैको करकाप तथा बलजफतीविना पारदर्शी ढङ्गले

नं.

तेश्रो स्वतन्त्र पक्षीय व्यक्तिको नाम तथा दस्तखत:



जग्गादाताको साथै

पत्र

मिति

सैताफेला  
 चौल बहादुर नेपाली नाम,  
 २०७९/८/८



**स्वैच्छिक जग्गादान- पत्र**

रूपन्देही जिल्ला, कमला गाउँ/नगरपालिका वडा नं. १० घर नं. १०  
 पु.मि. (West Urban Corridor (WUC) Development Project) आयोजना अन्तर्गत मैनामैना चक्रपथ (१४ कि.मि.) सडक आयोजना र सोको कार्यान्वयनका क्रममा रामे गाउँ/नगरपालिका वडा नं. १० स्थित मेरो/हाथो नाउँमा रहेको क्षेत्रफल १.२४ रोपनी ज.घ.प. पुर्जा नं. ८२४५ माउन्लेख गरेको जग्गाजग्गाधारी रामे रोपनी/विधा/स्वा.मि.मा रहेको उन्लेख गर्न चाहन्छु/चाहन्छौ। यो पनि उन्लेख गर्न चाहन्छु/चाहन्छौ कि उन्लेखित क्षेत्रमा रहेको जग्गादान गर्दा मेरो/हाथो स्वा.मि.को जग्गा जग्गा मध्ये ५ प्रतिशत मात्र पर्ने बाउने छ। म/हामी यो पनि घोषणा गर्दछु/गर्दछौ कि प्रदान गरिएको जग्गाधिय रहेको रामे, बोट बिरुवाबारी को क्षतिपूर्ति दावी गर्न छैन/छेनौ साथै दान गरेको जग्गा क्षेत्र भित्र कसैले जग्गा मिचेर वा सुकुम्बासीहरूको समेत दावी नरहेको र सो जग्गा मेरो/हाथो तर्फबाट यस आयोजनालाई उपहास स्वरूप छलन गरिदिन सम्मन्धितलाई अनुरोध गर्दछु/गर्दछौ।

क्षेत्रको विवरण	संख्या/परिमाण	किता/वर/रुख/संख्या	रहेको जग्गा क्षेत्रफल	कैफियत
जग्गा रोपनी/विधा/स्वा.मि.		<u>रामे</u>	<u>१.२४</u>	
घर/रोपनी/विधा/स्वा.मि.				
रुख/बोट				

यदि तिनवसिलामा यो दस्तावेज निम्न साक्षिहरूको रोहवरमा म/हामीले जग्गा स्वैच्छिकदान गरेको हो भन्ने प्रमाण स्वरूप दस्तखत सहिछाप गरिएको छु/छौ पुनस्त, मैले/हामीले नगरपालिका तथा सम्बन्धि आयोजनाका अधिकारीहरू समेत कसैको करकाप, दण्डभन्कण बसजफतीविना यो मन्जुरीनामा/प्रमाण पत्र सहिछाप/दस्तखत गरि दिएको प्रमाणित गर्दछु/गर्दछौ।

साक्षिहरू  
 १. रामे वडा जनप्रतिनिधि/छाप  
 २. रामे वडा जनप्रतिनिधि/छाप  
 ३. रामे स्थानिय  
 यो सम्झौतापत्र कसैको करकाप तथा बसजफतीविना पारदर्शी ढङ्गले  
 नं. १० कार्यालय र जग्गाधारी बिच सम्पन्न भएको हो भनी प्रमाणित गर्दछु।  
 तथै स्वतन्त्र पक्षीय व्यक्तिको नाम तथा दस्तखत

जग्गादाताको सही कमला  
 पूरा कमला रामे नाम,  
 मिति २०६९/११/१८  
 गाउँ/नगरपालिका वडा

## स्वेच्छिक जग्गादान- पत्र

म/हामी डोल्पा जिल्ला सुनारो गाउँ/नगरपालिका वडा नं. १० बस्ने  
 यु.सि. (West Urban Corridor (WUC) Development Project) आयोजना अन्तर्गत सैनामैना चक्रपथ (१४  
 कि.मि.) सडक आयोजना र सोको कार्यान्वयनका क्रममा म/हामीलाई पर्ने सक्ने क्षति र त्यस बापत क्षतिपूर्ति दावी  
 गर्न पाउने अधिकार म/हामीमा सुरक्षित रहेको भन्ने जानकारी उपलब्ध गराएको छ। यसै पत्रद्वारा प्रमाणित  
 गर्दछु/गर्दछौं। यस सडकको स्तरोन्नतीका लागि मैले/हामीले डोल्पा जिल्ला  
सुनारो गाउँ/नगरपालिका वडा नं. १० स्थित मेरो/हाम्रो नाउँमा रहेको क्षेत्रफल  
६.२५ स्क्वा मि जग्गा स्वेच्छिक प्रदान गरेको कुरा सुनिश्चित गर्दछु/गर्दछौं। मैले/हामीले प्रदान गरेको जग्गा  
 मेरो/हाम्रो जग्गा पुर्जा नं. ८१७० मा उल्लेख गरेको जम्मा जग्गामध्ये रोपनी/विघा/स्क्वा मिमात्र  
 रहेको उल्लेख गर्न चाहन्छु/चाहन्छौं। यो पनि उल्लेख गर्न चाहन्छु/चाहन्छौं कि उल्लेखित परिमाणको जग्गादान गर्दा  
 मेरो/हाम्रो स्वामित्वको जम्मा जग्गा मध्ये प्रतिशत मात्र गर्न आउने छ। म/हामी यो पनि घोषणा  
 गर्दछु/गर्दछौं कि प्रदान गरिएको जग्गाभित्र रहेको रुख, बोट बिल्वा आदी को क्षतिपूर्ति दावी गर्ने छैन/छैनौं साथै दान  
 गरेको जग्गा क्षेत्र भित्र कसैले जग्गा भित्र वा सुकुम्बासीहरूको समेत दावी नरहेको र सो जग्गा मेरो/हामी तर्फबाट  
 यस आयोजनालाई उपहार स्वरूप ग्रहण गरिदिन सम्बन्धितलाई अनुरोध गर्दछु/गर्दछौं।

क्षतिको विवरण	संख्या/परिमाण	किता/बर/रुख/संख्या	रहेको जम्मा क्षेत्रफल	क्षेत्रफल
जग्गा/रोपनी/विघा/स्क्वा.मि		३३०.१४६४	६.२५	
घर/रोपनी/विघा/स्क्वा.मि				
रुख/बोट				

यदि सिलसिलामा यो दस्तावेज निम्न साक्षिहरूको रोहवरमा म/हामीले जग्गा स्वेच्छिकदान गरेको हो भन्ने प्रमाण  
 स्वरूप दस्तखत सहित छाप गरिदिएको छु/छौं। पुनस्व, मैले/हामीले नगरपालिका तथा सम्बन्धित आयोजनाका  
 अधिकारीहरू समेत कसैको करकाप, डरभ्रमका कारण बलजफतीविना यो मन्जुरीनामा/प्रमाण पत्र सहित छाप/दस्तखत गरि  
 दिएको प्रमाणित गर्दछु/गर्दछौं।

साक्षिहरू  
 १. सुनारो वडा जनप्रतिनिधि/छाप  
 २. सुनारो वडा जनप्रतिनिधि/छाप  
 ३. सुनारो समिति

जग्गादाताको सही डोल्पा  
 पूरा डोल्पा वडा नं. १० नं. १० नाम,  
 मिति २०७५/१५/०८

यो सम्झौतापत्र कसैको करकाप तथा बलजफतीविना पारदर्शितापूर्वक  
 नं. १० कार्यालय र जग्गाधनी विच सम्पन्न भएको हो भनी प्रमाणित गर्दछु  
 तथो स्वतन्त्र पक्षीय व्यक्तिको नाम तथा दस्तखत:

गाउँ/नगरपालिका वडा



## स्वैच्छिक जग्गादान- पत्र

रूपरेदी जिल्ला... पैताकेता गाउँ/नगरपालिका वडा नं. १३ वस्ने  
 म/हामी... नगरपालिका द्वारा डब्लु  
 यु सि (West Urban Corridor (WUC) Development Project) आयोजना अन्तर्गत सैनामैना चक्रपथ (१४  
 कि.मि.) सडक आयोजना र सोको कार्यान्वयनका क्रममा/हामीलाई पर्ने सक्ने क्षति र त्यस बापत क्षतिपूर्ति दावी  
 गर्ने पाउने अधिकार म/हामीमा सुरक्षित रहेको भन्ने जानकारी उपलब्ध गराएको तथ्य यसै पत्रद्वारा प्रमाणित  
 गर्दछु/गर्दछौ। यस सडकको स्तरोन्तीका लागी मैले/हामीले... रूपरेदी जिल्ला  
 पैताकेता गाउँ/नगरपालिका वडा नं. १३ स्थित मेरो/हाम्रो नाउभारहेको क्षेत्रफल  
 १ कठ्ठा स्वामि जग्गा स्वैच्छिक प्रदान गरेको कुरा सुनिश्चित गर्दछु/गर्दछौ। मैले/हामीले प्रदान गरेको जग्गा  
 मेरो/हाम्रो जग्गा पुर्जा नं. १०८/१ माउल्लेख गरेको जम्माजग्गामध्ये... रोपनी/विघा/स्वामिमात्र  
 रहेको उल्लेख गर्न चाहन्छु/चाहन्छौ। यो पनिउल्लेखगर्ने चाहन्छु/चाहन्छौ कि उल्लेखित परिमाणको जग्गादान गर्दा  
 मेरो/हाम्रो स्वामित्वको जम्मा जग्गा मध्ये... प्रतिशत मात्र पर्ने आउने छ। म/हामी यो पनि घोषणा  
 गर्दछु/गर्दछौ कि प्रदान गरिएको जग्गाभित्र रहेको रूख, बोट चिरुवाआदी को क्षतिपूर्ति दावीगर्ने छैन/छैनी साथै दान  
 गरेको जग्गा क्षेत्र भित्र कुनै जग्गा भित्र बा सुकुम्बासीहरूको समेत दावी नरहेको र सो जग्गा मेरो/हाम्रो तर्फबाट  
 यस आयोजनलाई उपहार स्वरूप ग्रहण गरिदिन सम्बन्धितलाई अनुरोध गर्दछु/गर्दछौ।

क्षतिको किसिम	संख्या/परिमाण	किता/दर/रूख/संख्या	रहेको जम्मा क्षेत्रफल	कैफियत
जग्गा/रोपनी/विघा/स्वामि		१५२	१ कठ्ठा	
घर/रोपनी/विघा/स्वामि				
रूख/बोट	रुख			

योह तिनसिलामा यो दस्तावेज निम्न साक्षिहरूको रोहबरमा म/हामीले जग्गा स्वैच्छिकदान गरेको हो भन्ने प्रमाण  
 स्वरूप दस्तखत सहिछाप गरिदिएको छु/छौ। पुनश्च, मैले/हामीले नगरपालिका तथा सम्बन्धि आयोजनाका  
 अधिकारीहरू समेत कसैको करकाप, डरधम्किएव बलजफतीविना यो मन्जुरीनामा/प्रमाण पत्र सहिछाप/दस्तखत गरि  
 दिएको प्रमाणित गर्दछु/गर्दछौ।

साक्षिहरू

१. देवाना

२.

३.

यो सम्मौतापत्र कसैको करकाप तथा बलजफतीविना पारदर्शिवगले

न... कार्यालय र जग्गाधनी विध सम्पन्नभएको हो भनी प्रमाणित गर्दछु।

तथो स्वतन्त्र पक्षीय व्यक्तिको नाम तथा दस्तखत

जग्गादाताको सही

परा मिम बाबुङ्ग (साकी) नेम्बाङ

मिति ०६३१३/८

गाउँ/नगरपालिका वडा

### स्वैच्छक जग्गादान- पत्र

५५५५५५५५ जिल्ला, सुनसरी गाउँ/नगरपालिका, वडा नं. १६ बस्ने  
म/हामी अमनारथ साई सुनसरी नगरपालिका द्वारा दिएको  
पु.वि. (West Urban Corridor (WUC) Development Project) आयोजना अन्तर्गत रीनाभैषा चक्रपथ (१४  
कि.मि.) सडक आयोजना र सोको कार्यान्वयनका क्रममा म/हामीलाई पर्ने सडक अतिरिक्त र त्यस बापत क्षतिपूर्ति बाकी  
पर्ने बाउने अधिकार म/हामीमा सुरक्षित रहेको भन्ने जानकारी उपलब्ध गराएको सत्य यस्तै पक्कामा प्रमाणित  
गर्दछु/गर्दछौं । यस सडकको स्तरोन्नीकरण लागी मैले/हामीले सुनसरी जिल्ला  
सुनसरी गाउँ/नगरपालिका वडा नं. १६ स्थित मेरो/हाम्रो नाउमाराको क्षेत्रफल

स्वा.मि जग्गा स्वैच्छक प्रदान गरेको कुरा सुनिश्चित गर्दछु/गर्दछौं । मैले/हामीले प्रदान गरेको जग्गा  
मेरो/हाम्रो ज.म.प.पु.नं. ४४५५५५५५ माउल्लेख गरेको जग्गाजग्गामध्ये मेरो/हाम्रो/स्वा.मि.मात्र  
रहेको उल्लेख गर्न चाहन्छु/चाहन्छौं । यो पनि उल्लेख गर्न चाहन्छु/चाहन्छौं कि उल्लेखित परिमाणको जग्गादान गर्दा  
मेरो/हाम्रो स्वामित्वको जग्गा जग्गा मध्ये ५ प्रतिशत मात्र पर्ने बाउने छ। म/हामी यो पनि घोषणा  
गर्दछु/गर्दछौं कि प्रदान गरिएको जग्गाभित्र रहेको रुख, बोट बिरुवाकादी को क्षतिपूर्ति बाकी गर्ने छैन/छैनौं साथै दान  
गरेको जग्गा क्षेत्र भित्र कतैले जग्गा भित्र वा सुकुम्बासीहरूको समेत बाकी नरहेको र सो जग्गा मेरो/हाम्रो तर्फबाट  
यस आयोजनालाई उपहार स्वरूप छाप गरिदिन सम्बन्धितलाई अनुरोध गर्दछु/गर्दछौं।

सहितको विवरण	संख्या/परिमाण	किता/दर/रुख/संख्या	रहेको जग्गा क्षेत्रफल	वैकियत
जग्गा रोपनी/विघा/स्वा.मि		<u>१०६५ ०५-०५-२५</u>		
घर रोपनी/विघा/स्वा.मि				
रुख/बोट				

यदि मितिसिनामा यो दस्तावेज निम्न साक्षिहरूको रोहवरमा म/हामीले जग्गा स्वैच्छकदान गरेको हो भन्ने प्रमाण  
स्वरूप दस्तखत सहित छाप गरिदिएको छु/छौं पुनः, मैले/हामीले नगरपालिका जलपा सम्बन्धि आयोजनाका  
अधिकारीहरू समेत कसैको फरकप, डरप्रतिक्रिया वा अन्य कुनै पनि कारणले यो मन्जुरीनामा/प्रमाण पत्र सहित छाप/दस्तखत गरि  
दिएको प्रमाणित गर्दछु/गर्दछौं।

साक्षिहरू

१. अमनारथ  
ठेगाना

२. अमनारथ

३. अमनारथ

यो सम्झौतापत्र कसैको केरजाप तथा कसैको फीना पारदर्शी ढंगले  
न. अमनारथ र जग्गादानी बिच सम्बन्ध भएको हो भनी प्रमाणित गर्दछु।

तेशो स्वतन्त्र पक्षीय व्यक्तिको नाम तथा दस्तखत:

जग्गादाताको सही

पु. अमनारथ सुनसरी नाम

मिति २०६९-९-१९

गाउँ/नगरपालिका वडा

### स्वैच्छक जग्गादान- पत्र

म/हामी जिल्ला सुस्ता गाउँ/नगरपालिका सुस्ता वडा नं १० वस्ने  
 पु सि (West Urban Corridor (WUC) Development Project) आयोजना अन्तर्गत सैनामैना चक्रपथ (१४  
 कि.मि.) सडक आयोजना र सोको कार्यान्वयनका क्रममा म/हामीलाई पर्ने सन्ने क्षति र त्यस बापत क्षतिपुर्ति दावी  
 गर्ने पाउने अधिकार म/हामीमा सुरक्षित रहेको भन्ने जानकारी उपलब्ध गराएको तथ्य यसै पत्रद्वारा प्रमाणित  
 गर्दछु/गर्दछौं। यस सडकको स्तरोन्नतीका लागि मैले/हामीले सुस्ता जिल्ला  
 गाउँ/नगरपालिका वडा नं १० स्थित मेरो/हाम्रो नाउमारहेको क्षेत्रफल  
१.२५८ स्वामि जग्गा स्वैच्छक प्रदान गरेको कुरा सुनिश्चित गर्दछु/गर्दछौं। मैले/हामीले प्रदान गरेको जग्गा  
 मेरो/हाम्रो ज.घ.प.ए.नं. १०२५-१५५५/१२५८ माउल्लेख गरेको जम्माजग्गामध्ये रोपनी/विघा/स्वामिमात्र  
 रहेको उल्लेख गर्ने चाहन्छु/चाहन्छौं। यो पनिउल्लेखगर्ने चाहन्छु/चाहन्छौं कि उल्लेखित परिमाणको जग्गादान गर्दा  
 मेरो/हाम्रो स्वामित्वको जम्मा जग्गा मध्ये ५ प्रतिशत मात्र पर्ने आउने छ। म/हामी यो पनि घोषणा  
 गर्दछु/गर्दछौं कि प्रदान गरिएको जग्गाभित्र रहेको कूख, बोट बिरुवाआदी को क्षतिपुर्ति दावीगर्ने छैन/छैनी साथै दान  
 गरेको जग्गा क्षेत्र भित्र कुनैसुकै जग्गा भित्र वा मुकुम्मासीहरूको समेत दावी नरहेको र सो जग्गा मेरो/हाम्रो तर्फबाट  
 यस आयोजनालाई उपहार स्वरूप छहण गरिदिन सम्बन्धितलाई अनुरोध गर्दछु/गर्दछौं।

क्षतिको विवरण	संख्या/परिमाण	कित्ता/दर/कूख/संख्या	रहेको जम्मा क्षेत्रफल	क्षतिपुर्ति
जग्गा/रोपनी/विघा/स्वामि		<u>१०२५-१५५५/१२५८</u>		
घट/रोपनी/विघा/स्वामि				
कूख/बोट				

यति सिलसिलामा यो दस्तावेज निम्न साक्षिहरूको रोहवरमा म/हामीले जग्गा स्वैच्छकदान गरेको हो भन्ने प्रमाण  
 स्वरूप दस्तखत सहित छाप गरिएको छु/छौं। पुनस्त, मैले/हामीले नगरपालिका तथा सम्बन्धित आयोजनाका  
 अधिकारीहरू समेत कुनैको कारकाप, डरघम्किण्ड वनजफतीविना यो मन्जुरीनामा/प्रमाण पत्र सहित छाप/दस्तखत गरि  
 दिएको प्रमाणित गर्दछु/गर्दछौं।

साक्षिहरू

१ Ramkrishna वडा जनप्रतिनिधि/क्षेत्र  
 ठेगाना सुस्ता  
 २ Ramkrishna वडा जनप्रतिनिधि/क्षेत्र  
 ३ Omprakash स्थानिय

जग्गादाताको सही

पूरा सिता पुरखोडी नाम,  
 मिति २०७९-९-११

यो सम्झौतापत्र कसको करकाप तथा वनजफतीविना पारदर्शिता हुने गरी गाउँ/नगरपालिका वडा  
 नं १० कार्यालय र जग्गाधनी विच सम्पन्न भएको हो भनी प्रमाणित गर्दछु  
 तथो स्वतन्त्र पक्षीय व्यक्तिको नाम तथा दस्तखत:

## स्वैच्छिक जग्गादान- पत्र

म/हामी विन्या लेतात्रैता गाउँ/नगरपालिका हडा नं. १० बस्ने  
 म/हामी ममला कुटाछो सार्दै लेतात्रैता नगरपालिका इला इम्बु  
 यु सि (West Urban Corridor (WUC) Development Project) आयोजना अन्तर्गत तैयारीमा परेको १५  
 कि.मि. बराबर आयोजना र सोको कार्यान्वयनका क्रममा म/हामीलाई भने तत्काल क्षति र त्यस बापत क्षतिपूर्ति दावी  
 गर्न पाउने अधिकार म/हामीमा सुरक्षित रहेको भन्ने जानकारी उपलब्ध गराएको तथ्य हुने, यस्ता प्रमाणित  
 गर्दछु/गर्दछौ हडा नं. १० को स्तरोन्तीका सारी मैले/हामीले लेतात्रैता विन्या  
लेतात्रैता गाउँ/नगरपालिका वडा नं. १० स्थित मेरो/हाम्रो साउँमा रहेको क्षेत्रफल  
२५० स्क्वा.मि जग्गा स्वैच्छिक प्रदान गरेको कुरा सुनिश्चित गर्दछु/गर्दछौ। मैले/हामीले प्रदान गरेको जग्गा  
 मेरो/हाम्रो ज.ध.प.पुर्जा नं. २०६३-२०७४-२११ मा दर्ता भएको जग्गा जग्गा माथि रोपनी/विधा/स्क्वा.मि माथि  
 रहेको उल्लेख गर्ने चाहन्छु/चाहन्छौ। यो पनि उल्लेख गर्ने चाहन्छु/चाहन्छौ कि उल्लेखित परिमाणको जग्गादान गर्दा  
 मेरो/हाम्रो स्वामित्वको जग्गा जग्गा माथि ३. प्रतिशत माफ गर्ने जाउने छ। म/हामी यो पनि घोषणा  
 गर्दछु/गर्दछौ कि प्रदान गरिएको जग्गाभित्र रहेको रुख, मोट भिरुवाजादी को क्षतिपूर्ति दावी गर्ने छैन/छौनी खासै दान  
 गरेको जग्गा क्षेत्र भित्र कुनै जग्गा भित्र वा मुकुम्बासीहरूको समेत दावी नगरेको र यो जग्गा मेरो/हाम्रो तर्फबाट  
 यस आयोजनालाई उपहार स्वरूप रहन गरिदिन सम्मतिगतलाई अनुरोध गर्दछु/गर्दछौ।

क्षेत्रको विवरण	संख्या/परिमाण	क्रमा/दर/रुख/संख्या	रहेको जग्गा क्षेत्रफल	क्षेत्रफल
जग्गा रोपनी/विधा/स्क्वा.मि		२०६३-२०७४-२११	२५०	
घर रोपनी/विधा/स्क्वा.मि				
रुख/मोट				

योति भित्रिसिनामा यो दस्तावेज निम्न साक्षिहरूको रोहवरमा म/हामीले जग्गा स्वैच्छिकदान गरेको हो भन्ने प्रमाण  
 स्वरूप दस्तखत सहिछाप गरिएको छु/छौ। पुनरुच, मैले/हामीले नगरपालिका तथा सम्बन्धि आयोजनाका  
 अधिकारीहरू समेत कसैको कुराकाप, डरधमकाप बलाजारीविना यो मन्जुरीनामा/प्रमाण पत्र सहिछाप/दस्तखत गरि  
 दिएको प्रमाणित गर्दछु/गर्दछौ।

साक्षिहरू

१

ठेगाना

२

३

यो सम्मतिपत्र कसैले करको र तदा बसिजफासिना पारसीं डंगने

नं. कार्यालय र जग्गाधनी बिच सम्बन्ध भएको हो भनी प्रमाणित गर्दछु

तेशो स्वतन्त्र पक्षीय व्यक्तिको नाम तथा दस्तखत:

जग्गादाताको सही

पुन ममला कुटाछो नाम,मिति २०६३-९-११





### स्वैच्छिक जग्गादान- पत्र

१. **पत्रादिही जिल्हा** **सैन्याबैसा** गाव / नगरपालिका वडा नं १० बसने  
 म. हाथी **इष्टपट्टा** गाव **सिनाजता** नगरपालिका दाग डग  
 यु. मि (West Urban Corridor (WUC) Development Project) आयोजना अन्तर्गत सैन्याबैसा चक्रपथ (१४  
 कि. मि.) सडक आयोजना र सोको जासीबनगरका कच्चाघाट, हाथीबाई एवं सक्ने क्षीन र त्याग सापत क्षीनभूमि दावी  
 याने पाउने अधिकार म. हाथीमा सुरक्षित रहेको भन्ने जागगीरी उपलब्ध गराएको वस्तु हुने पडदारा प्रमाणित  
 गर्दछु गर्दछु। यु. मि सडकको हाथीबाईमा हाथी नैने/हाथीने **पत्रादिही** जिल्हा  
**सिनाजता** गाव / नगरपालिका वडा नं १० स्थित मेसे/हाथी गाउँभारहेको क्षेत्रफल

[illegible]

क्षतिको विवरण	संख्या/परिमाण	विज्ञा/दर/कृष/संख्या	रहेको जम्मा लेवफन	कैफियत
जग्गा रोपनी विधा / स्वामि		<del>१३९८</del>		
घर रोपनी विधा / स्वामि		१३९८	६०६३	
कच्चा/घोडा				

परी मित्रतानामा यो दस्तावेज विभक्त साक्षिहरूको रोहवरमा म/हामीले जग्गा स्वेष्टिकब्जान गरेको हो भन्ने प्रमाण स्वरूप इन्सुलत साक्षिहरू गरिदिएको छु/छौ। पुनस्तथ, मैले/हामीले नगरपालिका तथा सम्बन्धित आधेजनाका अधिकारीहरू समेत जसको करकाय, इतराधिकार्य बलनफतीविना यो मान्यतानामा प्रमाण पत्र सहितछाप/दस्तखत गरि दिएको प्रमाणित गर्दछु/गर्दछौ।

आभुङ्ग

१. दृष्टान्त

44

444

यो सम्झौतापत्र जारीको करकोष तथा वनजफतीविना पारदर्शी हुने  
न \_\_\_\_\_ कार्यालय र जागाधनी विच सम्बन्धभएको हो भनी प्रमाणित गर्दछ।

संशोधन स्वतन्त्र पद्धतीय व्यक्तित्वों नाम तथा दस्तखत

जसगादताको सही

पुनः इन्द्रमतिपुदायोड्डीनाम

मिति २०६३-५-१९

गाउँ नगरपालिका बढे

## स्वैच्छिक जग्गादान- पत्र

५ पार्पदी जिल्ला सुनसरी गाउँ/नगरपालिका नं. १० वस्ति  
म/हामी सुनसरी साई सुनसरी नगरपालिका द्वारा डब्लु  
यु सि (West Urban Corridor (WUC) Development Project) आयोजना अन्तर्गत रैनामैना चक्रपथ (१४  
कि.मि.) सडक आयोजना र सोको कार्यान्वयनका क्रममा म/हामीलाई पर्ने सक्ने क्षति र त्यस बापत क्षतिपूर्ति दावी  
गर्न पाउने अधिकार म/हामीमा सुरक्षित रहेको भन्ने जानकारी उपलब्ध गराएको ५ पार्पदी जिल्ला  
गर्दछु/गर्दछौ। यस सडकको स्तरोन्तीका लागी मैले/हामीले सुनसरी गाउँ/नगरपालिका वडा नं. १० स्थित मेरो/हाम्रो नाउमारहेको क्षेत्रफल  
३ सुनसरी स्वा.मि जग्गा स्वैच्छिक प्रदान गरेको कुरा सुनिस्चित गर्दछु/गर्दछौ। मैले/हामीले प्रदान गरेको जग्गा  
मेरो/हाम्रो ज.ध.प.पुर्जा नं. ७०७३ माउन्लेख गरेको जम्माजग्गामध्ये ३ रोपनी/विघा/स्वा.मिमात्र  
रहेको उन्लेख गर्न चाहन्छु/ चाहन्छौ। यो पमिउन्लेख गर्न चाहन्छु/ चाहन्छौ कि उन्लेखित परिमाणको जग्गादान गर्दा  
मेरो/हाम्रो स्वामित्वको जम्मा जग्गा मध्ये ५ प्रतिशत मात्र पर्ने आउने छ। म/हामी यो पनि घोषणा  
गर्दछु/गर्दछौ कि प्रदान गरिएको जग्गाभित्र रहेको रुख, घोट विल्वाआदी को क्षतिपूर्ति दावी गर्ने छैन/छौन साथै दान  
गरेको जग्गा क्षेत्र भित्र कुनैने जग्गा भित्रै वा सुकुम्हारीहरूको समेत दावी नरहेको र सो जग्गा मेरो/ हाम्रो तर्फबाट  
यस आयोजनालाई उपहार स्वरूप पठाउन गरिदिन सम्बन्धितलाई अनुरोध गर्दछु/गर्दछौ।

क्षतिको किसिम	संख्या/परिमाण	क्रिस्ता/दर/रुख/संख्या	रहेको जम्मा क्षेत्रफल	कैफियत
जग्गा.रोपनी/विघा/ स्वा.मि		१४९	३ <u>५५</u>	
घर.रोपनी/विघा/ स्वा.मि				
रुख/घोट				

यति सिलसिलामा यो दस्तावेज निम्न साक्षिहरूको रोहवरमा म/ हामीले जग्गा स्वैच्छिकदान गरेको हो भन्ने प्रमाण  
स्वरूप दस्तखत सहिछाप गरिदिएको छु/छौ। पुनस्व, मैले/हामीले नगरपालिका तथा सम्बन्धित आयोजनाका  
अधिकारीहरू समेत कसैको करकाप, डरभ्रमिकएवं बलजप्रीथिना यो मन्जुरीनामा/प्रमाण पत्र सहिछाप/दस्तखत गरि  
दिएको प्रमाणित गर्दछु/गर्दछौ।

साक्षिहरू

१.

टेगाना

२.

३.

जनप्रतिनिधि

वडा जनप्रतिनिधि/छाप

स्वानिय

यो सम्झौतापत्र करीको करकाप तथा बलजप्रीथिना पारदर्शित हुगले  
न कार्यालय र जग्गाधनी विच सम्पन्न भएको हो भनी प्रमाणित गर्दछु।

तेश्रो स्वतन्त्र पक्षीय व्यक्तिको नाम तथा दस्तखत

जग्गादाताको सती

पूरा सुनसरी नाममिति: २०७३/११/१८

गाउँ/नगरपालिका वडा



## स्वेच्छिक जग्गादान- पत्र

म/हामी जमुना देवी जिल्ला सुनसरी गाउँ/नगरपालिका वडा नं. १४ बस्ने  
 पु वि (West Urban Corridor (WUC) Development Project) आयोजना अन्तर्गत सैनामैना चकपच (१४  
 कि.मि.) सडक आयोजना र सोको कार्यान्वयनका क्रममा म/हामीलाई पर्न सक्ने क्षति र त्यस बापत क्षतिपूर्ति दावी  
 गर्न पाउने अधिकार म/हामीमा सुरक्षित रहेको भन्ने जानकारी उपलब्ध गराएको मध्य मुनै पत्रद्वारा प्रमाणित  
 गर्दछु/गर्दछौ। यस सडकको स्तरोन्तीका भागी मैले/हामीले कपुरदेवी जिल्ला  
सुनसरी गाउँ/नगरपालिका वडा नं. १४ स्थित मेरो/हाम्रो नाउमारहेको क्षेत्रफल  
१३ कठो स्वामि जग्गा स्वेच्छिक प्रदान गरेको कुरा सुनिश्चित गर्दछु/गर्दछौ। मैले/हामीले प्रदान गरेको जग्गा  
 मेरो/हाम्रो ज.घ.प पुजा नं. १०८८० माउल्लेख गरेको जम्माजग्गामध्ये रोपनी/विघा/स्वामिसाव  
 रहेको उल्लेख गर्न चाहन्छु/चाहन्छौ। यो पनि उल्लेख गर्न चाहन्छु/चाहन्छौ कि उल्लेखित परिमाणको जग्गादान गर्दा  
 मेरो/हाम्रो स्वामित्वको जम्मा जग्गा मध्ये प्रतिशत मात्र पर्ने आउने छ म/हामी यो पनि घोषणा  
 गर्दछु/गर्दछौ कि प्रदान गरिएको जग्गाभित्र रहेको रुख, बोट बिरुवाआदी को क्षतिपूर्ति दावीगर्ने छैन/छैनौ साथै दान  
 गरेको जग्गा क्षेत्र भित्र कसैले जग्गा भित्र वा सुकुम्बासीहरूको समेत दावी नरहेको र सो जग्गा मेरो/हाम्रो तर्फबाट  
 यस आयोजनालाई उपहार स्वरूप ग्रहण गरिदिन सम्बन्धितलाई अनुरोध गर्दछु/गर्दछौ।

क्षतिको विवरण	संख्या/परिमाण	कृषि/दर/रुख/संख्या	रहेको जम्मा क्षेत्रफल	कैफियत
जग्गा/रोपनी/विघा/स्वामि		१४०	१३ कठो	
घर/रोपनी/विघा/स्वामि				
रुख/बोट				

सहि सिनामिलामा यो दस्तावेज निम्न साक्षिहरूको रोहबरमा म/हामीले जग्गा स्वेच्छिकदान गरेको हो भन्ने प्रमाण  
 स्वरूप दस्तखत सहिछाप गरिदिएको छु/छौ पुनस्व, मैले/हामीले नगरपालिका तथा सम्बन्धित आयोजनाका  
 अधिकारीहरू समेत कसैको करकाप, डरधमकिएव बलजपरी जमुना देवी यो मन्जुरीनामा/प्रमाण पत्र सहिछाप/दस्तखत गरे  
 दिएको प्रमाणित गर्दछु/गर्दछौ।

साक्षिहरू

१.

ठेगाना

२.

३.

यो सम्झौतापत्र कसको कसको तथा धमजफ्तीबिना पारदर्शित ढगले

नं. १०८८० र जग्गाधनी विच सम्पन्न भएको हो भनी प्रमाणित गर्दछु

तथो स्वतन्त्र पक्षीय व्यक्तिको नाम तथा दस्तखत

जग्गादाताको सही जमुना देवीपरा जमुना देवी ठाकुर नाम,मिति: २०७९/९/०७

गाउँ/नगरपालिका वडा

**स्वैच्छिक जग्गादान- पत्र**

म/हामी रूपरेही जिल्ला सुनारको गाउँ/नगरपालिका ५ वडा नं. १२ बस्ने  
 म/हामी जानकी श्रीस लाई सुनारको नगरपालिका द्वारा डब्लु  
 यु सि (West Urban Corridor (WUC) Development Project) आयोजना अन्तर्गत रौनमैना चक्रपथ (१४  
 कि.मि.) सडक आयोजना र सोको कार्यान्वयनका क्रममा म/हामीलाई पर्ने सक्ने क्षति र त्यस बाधत क्षतिपुर्ति दावी  
 गर्ने बाउने अधिकार म/हामीमा सुरक्षित रहेको भन्ने जानकारी उपलब्ध गराएको छ। यही पत्रद्वारा प्रमाणित  
 गर्दछु/गर्दछौं यो सडकको स्तरोन्नतीका लागि मैले/हामीले रूपरेही जिल्ला  
सुनारको गाउँ/नगरपालिका वडा नं. १२ स्थित मेरो/हामी नाउमा रहेको क्षेत्रफल  
स्वा.मि जग्गा स्वैच्छिक प्रदान गरेको कुरा सुनिश्चित गर्दछु/गर्दछौं। मैले/हामीले प्रदान गरेको जग्गा  
 मेरो/हामी ज.घ.प.पुर्जा नं. १०२५२१ मा उल्लेख गरेको जम्माजग्गामध्ये रौपनी/विघा/स्वा.मि.मात्र  
 रहेको उल्लेख गर्ने वातान्तु/चाहन्छौं। यो पनि उल्लेख गर्ने वातान्तु/चाहन्छौं कि उल्लेखित परिमाणको जग्गादान गर्दा  
 मेरो/हामी स्वामित्वको जम्मा जग्गा मध्ये ५ प्रतिशत मात्र पर्ने आउने छ। म/हामी यो पनि घोषणा  
 गर्दछु/गर्दछौं कि प्रदान गरिएको जग्गाभित्र रहेको रुख, बोट बिरुवाआदी को क्षतिपुर्ति दावीगर्ने छैन/छैनौं साथै दान  
 गरेको जग्गा क्षेत्र भित्र कुनैले जग्गा मिचर वा सुकुम्बासीहरूको समेत दावी नरहेको र यो जग्गा मेरो/हामी तर्फबाट  
 यस आयोजनालाई उपहार स्वरूप ग्रहण गरिदिन सम्बन्धितलाई अनुरोध गर्दछु/गर्दछौं।

क्षतिको किसिम	संख्या/परिमाण	किता/दर/रुख/संख्या	रहेको जम्मा क्षेत्रफल	कैफियत
जग्गा रौपनी/विघा/स्वा.मि		<u>१६४३,३६८,३८०</u>		
घर रौपनी/विघा/स्वा.मि				
रुख/बोट				

यस सिर्जनासमा यो दस्तावेज निम्न साक्षिहरूको रोहबरमा म/हामीले जग्गा स्वैच्छिकदान गरेको हो भन्ने प्रमाण  
 स्वरूप दस्तखत साक्षिहरू गरिदिएको छु/छौं। पुनस्व, मैले/हामीले नगरपालिका तथा सम्बन्धित आयोजनाका  
 अधिकारीहरू समेत कसैको फरकाप, डरधम्किएव बलजफतीबिना यो मन्जुरीनामा/प्रमाण पत्र साक्षिहरू/दस्तखत गरि  
 दिएको प्रमाणित गर्दछु/गर्दछौं।

साक्षिहरू

१. रूपरेही  
 ठेगाना सुनारको

२. रूपरेही

३. रूपरेही

४. रूपरेही

५. रूपरेही

६. रूपरेही

७. रूपरेही

८. रूपरेही

९. रूपरेही

१०. रूपरेही

११. रूपरेही

१२. रूपरेही

१३. रूपरेही

१४. रूपरेही

१५. रूपरेही

१६. रूपरेही

१७. रूपरेही

१८. रूपरेही

१९. रूपरेही

२०. रूपरेही

२१. रूपरेही

२२. रूपरेही

२३. रूपरेही

२४. रूपरेही

जग्गादाताको सही जानकी  
 पूरा जानकी श्रीस नाम  
 मिति: २०७८-८-१२  
 गाउँ/नगरपालिका वडा नं. १२

यो सम्मततापत्र कसैको फरकाप तथा बलजफतीबिना पारदर्शित ढंगले गाउँ/नगरपालिका वडा  
 नं. १२ कार्यालय र जग्गाधनी विषय सम्बन्धित भएको हो भनी प्रमाणित गर्दछु।

तथो स्वतन्त्र पक्षीय व्यक्तिको नाम तथा दस्तखत:

## स्वेच्छिक जग्गादान- पत्र

गर्दछु/गर्दछी जिल्ला सुस्ता गाउँ/नगरपालिका वडा नं. १० वस्ने  
 म/हामी राम श्री साई सुस्ता नगरपालिका द्वारा डब्लु  
 यु सि (West Urban Corridor (WUC) Development Project) आयोजना अन्तर्गत तीनौंमा चक्रपथ (१२  
 कि.मि.) सडक आयोजना र सोको कार्यान्वयनका क्रममा म/हामीलाई पर्ने सडक क्षति र त्यस बाधत क्षतिपूर्ति दावी  
 गर्ने पाउने अधिकार म/हामीमा सुरक्षित रहेको भन्ने जानकारी उपलब्ध गराएको तथ्य यसै पत्रद्वारा प्रमाणित  
 गर्दछु/गर्दछी। यस सडकको स्तरोन्तीका नापी मैने/हामीमै रु.५९९९९ जिल्ला  
सुस्ता गाउँ/नगरपालिका वडा नं. १० स्थित मेरो/हाम्रो गाउँमा रहेको क्षेत्रफल  
 स्वामि जग्गा स्वेच्छिक प्रदान गरेको कुरा सुनिश्चित गर्दछु/गर्दछी। मैने/हामीले प्रदान गरेको जग्गा  
 मेरो/हाम्रो ज.ध.प.पु.नं. १४२९९९ माउल्लेख गरेको जम्माजग्गामध्ये रोपनी/बिघा/स्वामिमात्र  
 रहेको उल्लेख गर्ने चाहन्छु/चाहन्छी। यो सुनिश्चितगर्ने चाहन्छु/चाहन्छी कि उल्लेखित परिमाणको जग्गादान गर्दा  
 मेरो/हाम्रो स्वामित्वको जम्मा जग्गा मध्ये ३ प्रतिशत मात्र पर्ने आउने छ। म/हामी यो पनि घोषणा  
 गर्दछु/गर्दछी कि प्रदान गरिएको जग्गाभित्र रहेको रुख, बाट चिक्काआदी को क्षतिपूर्ति दावीगर्ने छैन/छैनी साथै दान  
 गरेको जग्गा क्षेत्र भित्र करौने जग्गा भित्रै वा सुकुम्बासीहरूको समेत दावी तहको र सो जग्गा मेरो/हाम्रो तर्फबाट  
 यस जगोजनालाई उपहार स्वरूप प्राप्त गरिने सम्बन्धितलाई अनुरोध गर्दछु/गर्दछी।

क्षतिको विवरण	संख्या/परिमाण	कित्ता/वर/रुख/संख्या	रहेको जम्मा क्षेत्रफल	कैफियत
जग्गा रोपनी/बिघा/स्वामि		<u>२४२</u>		
घर रोपनी/बिघा/स्वामि				
रुख/बाट				

योत सिधिलिनामा यो दस्तावेज निम्न साक्षिहरूको रोहबरमा म/हामीले जग्गा स्वेच्छिकदान गरेको हो भन्ने प्रमाण  
 स्वरूप दस्तखत सहिछाप गरिएको छु/छी। पुनस्व, मैने/हामीले नगरपालिका तथा सम्बन्धि जगोजनाका  
 अधिकारीहरू समेत कसैको करकाप, हरथम्किण्ड वनजफतीबिना यो मन्जुरीनामा/प्रमाण पत्र सहिछाप/दस्तखत गरि  
 दिएको प्रमाणित गर्दछु/गर्दछी।

साक्षिहरू

१

केसाना

२

३

यो सम्मतितापत्र

नं.

तेस्रो

स्वतन्त्र पक्षीय व्यक्तिको नाम तथा दस्तखत

जग्गादाताको सही

पूरा राम श्री नाम,मिति: २०७५-५-१२

गाउँ/नगरपालिका वडा

### स्वैच्छिक जग्गादान- पत्र

म/हामी सुपुटेदी जिल्ला सुपुटेदी गाउँ/नगरपालिका वडा नं. १० वस्ने  
 यु सि (West Urban Corridor (WUC) Development Project) आयोजना अन्तर्गत सौनामैना वक्रपथ (१४  
 कि.मि.) सडक आयोजना र सोको कार्यान्वयनका क्रममाम/हामीलाई पर्ने सक्ने क्षति र त्यस बापत क्षतिपुर्ति दावी  
 गर्न पाउने अधिकार म/हामीमा सुरक्षित रहेको भन्ने जानकारी उपलब्ध गराएको कृपया यसै पत्रद्वारा प्रमाणित  
 गर्दछु/गर्दछौं। यस्तो सडकको स्तरोन्तीका लागी मैले/हामीले ५५९९.६ जिल्ला  
सुपुटेदी गाउँ/नगरपालिका वडा नं. १० स्थित मेरो/हाम्रो नाउँभरहेको क्षेत्रफल  
५५९९.६ स्क्वा.मि जग्गा स्वैच्छिक प्रदान गरेको कुरा सुनिश्चित गर्दछु/गर्दछौं। मैले/हामीले प्रदान गरेको जग्गा  
 मेरो/हाम्रो ज.ध.प्र.पुर्जा नं. २४९९ माउल्लेख गरेको जम्माजग्गामध्ये रोपनी/विघा/स्क्वा.मिमात्र  
 रहेको उल्लेख गर्ने चाहन्छु/चाहन्छौं। यो पनिउल्लेखगर्न चाहन्छु/चाहन्छौं कि उल्लेखित परिमाणको जग्गादान गर्दा  
 मेरो/हाम्रो स्वामित्वको जम्मा जग्गा मध्ये प्रतिशत मात्र पर्ने आउने छ। म/हामी यो पनि घोषणा  
 गर्दछु/गर्दछौं कि प्रदान गरिएको जग्गाभित्र रहेको रुख, बोट बिरुवाबादी को क्षतिपुर्ति दावीगर्ने छैन/छैनौं साथै दान  
 गरेको जग्गा क्षेत्र भित्र कुनै जग्गा मिचेर वा सुकुम्बासीहरूको समेत दावी नरहेको र सो जग्गा मेरो/हाम्रो तर्फबाट  
 यस आयोजनालाई उपहार स्वरूप सहज गरिदिन सम्बन्धितलाई अनुरोध गर्दछु/गर्दछौं।

क्षतिको विवरण	संख्या/परिमाण	कित्ता/दर/रुख/संख्या	रहेको जम्मा क्षेत्रफल	कैफियत
जग्गा:रोपनी/विघा/स्क्वा.मि		<u>२३३</u>		
घर:रोपनी/विघा/स्क्वा.मि				
रुख/बोट				

यदि यिलसिलामा यो दस्तावेज निम्न साक्षिहरूको रोहवरमा म/हामीले जग्गा स्वैच्छिकदान गरेको हो भन्ने प्रमाण  
 स्वरूप दस्तखत सहिछाप गरिदिएको छु/छौं पुनस्व, मैले/हामीले नगरपालिका तथा सम्बन्धित आयोजनाको  
 अधिकारीहरू समेत कसैको करकाप, डरघम्किएवं बलजफतीबिना यो मन्जुरीनामा/प्रमाण पत्र सहिछाप/दस्तखत गरि  
 दिएको प्रमाणित गर्दछु/गर्दछौं।

साक्षिहरू

१. Francis वडा जनप्रतिनिधि/छाप  
 ठेगाना सुपुटेदी

२. Remita वडा जनप्रतिनिधि/छाप

३. Quel स्थानिय

जग्गादाताको सही TOP

परा तेप व. वग्ले नाम,

मिति: २०६८-८-१२

यो सम्मौतापत्र कसैको करकाप तथा बलजफतीबिना पारदर्शिता हुने गरी गाउँ/नगरपालिका वडा  
 नं. १० कार्यालय र जग्गाधनी विध सम्बन्धित भएको हो भनी प्रमाणित गर्दछु

तेश्रो स्वतन्त्र पक्षीय व्यक्तिको नाम तथा दस्तखत:

### स्वैच्छिक जग्गादान- पत्र

म/हामी जिल्ला सिन्धुली गाउँ/नगरपालिका सिन्धुली वडा नं. १० वस्ति  
 म/हामी सिन्धुली गाउँ/नगरपालिका सिन्धुली वडा नं. १० वस्ति  
 यु.सि. (West Urban Corridor (WUC) Development Project) आयोजना अन्तर्गत मैनामेना जकापव (१४  
 कि.मि.) सडक आयोजना र सोको कार्यान्वयनका क्रममा म/हामीलाई गर्ने सक्ने क्षति र त्यस बाधित क्षतिपूर्ति दावी  
 गर्ने पाउने अधिकार म/हामीमा सुरक्षित रहेको भन्ने जानकारी उपलब्ध गराएको तथ्य यसै पत्रद्वारा प्रमाणित  
 गर्दछु/गर्दछौ। यस सडकको स्तरोन्नतीका लागि मैले/हामीले ५४६५६१ जग्गा  
 (सं. १०३४) वडा नं. १० स्थित मेरो/हाम्रो माउमारेको क्षेत्रफल  
१०३४ स्क्वा.मि. जग्गा भौतिक प्रदान गरेको कुरा सुनिश्चित गर्दछु/गर्दछौ। मैले/हामीले प्रदान गरेको जग्गा  
 मेरो/हाम्रो ज.ध.प.पुर्जा नं. १०३४ मा उल्लेख गरेको जग्गाजग्गासमेत रोपनी/विघा/स्क्वा.मि.मा  
 रहेको उल्लेख गर्ने चाहन्छु/चाहन्छौ। यो पनि उल्लेख गर्ने चाहन्छु/चाहन्छौ कि उल्लेखित परिमाणको जग्गादान गर्दा  
 मेरो/हाम्रो स्वामित्वको जग्गा जग्गा सधैं प्रतिशत मात्र गर्ने लाउने छु म/हामी यो पनि घोषणा  
 गर्दछु/गर्दछौ कि प्रदान गरिएको जग्गाभित्र रहेको रुख, बाँट चिरुवाबादी को क्षतिपूर्ति राबौगर्ने छैन/छैनौ साथै दान  
 गरेको जग्गा क्षेत्र भित्र कसैले जग्गा भिचरे वा सुकुम्बासीहरूको समेत दावी नरहेको र सो जग्गा मेरो/हाम्रो तर्फबाट  
 यस आयोजनालाई उपहार स्वरूप धरौन गरिदिन सम्बन्धितलाई अनुरोध गर्दछु/गर्दछौ।

क्षतिको विवरण	संख्या/परिमाण	कित्ता/घर/रुख/संख्या	रहेको जग्गा क्षेत्रफल	क्षेत्रफल
जग्गा रोपनी/विघा/स्क्वा.मि.		<u>१०३४</u>	<u>१०३४</u>	
घर रोपनी/विघा/स्क्वा.मि.				
रुख/बाँट				

यस सिन्धुलीमा यो दस्तावेज निम्न साभितहरूको रोहबरमा म/हामीले जग्गा स्वैच्छिकदान गरेको हो भन्ने प्रमाण  
 स्वरूप दस्तखत सहित छाप गरिएको छु/छौ। पुनस्त, मैले/हामीले नगरपालिका तथा तत्सम्बन्धित आयोजनाका  
 अधिकारीहरू समेत कसैको परकाप, डरायम्किएन कतजफतीभना यो मन्दुरीनामा/प्रमाण पत्र सहित छाप/दस्तखत गरि  
 दिएको प्रमाणित गर्दछु/गर्दछौ।

साक्षक

१.

२.

३.

४.

५.

६.

७.

८.

९.

१०.

११.

१२.

१३.

१४.

१५.

१६.

१७.

१८.

१९.

२०.

२१.

२२.

२३.

२४.

२५.

२६.

२७.

२८.

२९.

३०.

३१.

३२.

३३.

३४.

३५.

३६.

३७.

३८.

३९.

४०.

४१.

४२.

४३.

४४.

४५.

४६.

४७.

४८.

४९.

५०.

५१.

५२.

५३.

५४.

५५.

५६.

५७.

५८.

५९.

६०.

६१.

६२.

६३.

६४.

६५.

६६.

६७.

६८.

६९.

७०.

७१.

७२.

७३.

७४.

७५.

७६.

७७.

७८.

७९.

८०.

८१.

८२.

८३.

८४.

८५.

८६.

८७.

८८.

८९.

९०.

९१.

९२.

९३.

९४.

९५.

९६.

९७.

९८.

९९.

१००.

१०१.

१०२.

१०३.

१०४.

१०५.

१०६.

१०७.

१०८.

१०९.

११०.

१११.

११२.

११३.

११४.

११५.

११६.

११७.

११८.

११९.

१२०.

१२१.

१२२.

१२३.

१२४.

१२५.

१२६.

१२७.

१२८.

१२९.

१३०.

१३१.

१३२.

१३३.

१३४.

१३५.

१३६.

१३७.

१३८.

१३९.

१४०.

१४१.

१४२.

१४३.

१४४.

१४५.

१४६.

१४७.

१४८.

१४९.

१५०.

१५१.

१५२.

१५३.

१५४.

१५५.

१५६.

१५७.

१५८.

१५९.

१६०.

१६१.

१६२.

१६३.

१६४.

१६५.

१६६.

१६७.

१६८.

१६९.

१७०.

१७१.

१७२.

१७३.

१७४.

१७५.

१७६.

१७७.

१७८.

१७९.

१८०.

१८१.

१८२.

१८३.

१८४.

१८५.

१८६.

१८७.

१८८.

१८९.

१९०.

१९१.

१९२.

१९३.

१९४.

१९५.

१९६.

१९७.

१९८.

१९९.

२००.

२०१.

२०२.

२०३.

२०४.

२०५.

२०६.

२०७.

२०८.

२०९.

२१०.

२११.

२१२.

२१३.

२१४.

२१५.

२१६.

२१७.

२१८.

२१९.

२२०.

२२१.

२२२.

२२३.

२२४.

२२५.

२२६.

२२७.

२२८.

२२९.

२३०.

२३१.

२३२.

२३३.

२३४.

२३५.

२३६.

२३७.

२३८.

२३९.

२४०.

२४१.

२४२.

२४३.

२४४.

२४५.

२४६.

२४७.

२४८.

२४९.

२५०.

२५१.







## स्वैच्छिक जग्गादान- पत्र

५५५५५५५५ जिल्ला कोशी गाउँ/नगरपालिका जुम्ला नं. १० वस्ने  
म/हामी कोशी गाउँ कोशी नगरपालिका द्वारा उक्त  
पु.मि. (West Urban Corridor (WUC) Development Project) आयोजना अन्तर्गत सैन्यमैना चक्रपथ (१५  
कि.मि.) सडक आयोजना र सोको कार्यान्वयनका क्रममा म/हामीलाई पर्ने सक्ने क्षति र त्यस बापत क्षतिपूर्ति दावी  
गर्न पाउने अधिकार म/हामीमा सुरक्षित रहेको भन्ने जानकारी उपलब्ध गराएको ५५५५५५५५ जिल्ला  
गर्दछु/गर्दछौ कोशी गाउँ/नगरपालिका वडा नं. १० स्थित मेरो/हाम्रो गाउँमा रहेको क्षेत्रफल  
स्वामि जग्गा स्वैच्छिक प्रदान गरेको कुरा सुनिश्चित गर्दछु/गर्दछौ । मैले/हामीले प्रदान गरेको जग्गा  
मेरो/हाम्रो ज.प्र.प.पुर्जा नं. ५५५५५५५५ मा उल्लेख गरेको जग्गाजग्गामध्ये कोशी रोपनी/विघा/स्क्वा मिमात्र  
रहेको उल्लेख गर्न चाहन्छु/चाहन्छौ । यो पवित्रउल्लेख गर्न चाहन्छु/चाहन्छौ कि उल्लेखित परिमाणको जग्गादान गर्दा  
मेरो/हाम्रो स्वामित्वको जग्गा जग्गा मध्ये ५ प्रतिशत मात्र पर्ने आउने छ म/हामी यो पनि घोषणा  
गर्दछु/गर्दछौ कि प्रदान गरिएको जग्गाभित्र रहेको रुख, बोट बिरुवाआदी को क्षतिपूर्ति दावीगर्ने छैन/छैनौ साथै दान  
गरेको जग्गा क्षेत्र भित्र कुनैने जग्गा भित्र वा सुकुम्बासीहरूको समेत दावी नरहेको र सो जग्गा मेरो/हाम्रो तर्फबाट  
यस आयोजनालाई उपहार स्वरूप छाप गरिदिने सम्बन्धितलाई अनुरोध गर्दछु/गर्दछौ।

क्षतिको विवरण	संख्या/परिमाण	फिता/वर/रुख/संख्या	रहेको जग्गा क्षेत्रफल	क्षेत्रफल
जग्गा/रोपनी/विघा/स्क्वा मि		<u>५५५५५५५५</u>		
घर/रोपनी/विघा/स्क्वा मि				
रुख/बोट				

यदि सित्तिसलामा यो दस्तावेज निम्न साक्षिहरूको रोहवरमा म/हामीले जग्गा स्वैच्छिकदान गरेको हो भन्ने प्रमाण  
स्वरूप दस्तखत सहिछाप गरिदिएको छु/छौ। पुनस्व, मैले/हामीले नगरपालिका तथा सम्बन्धि आयोजनाका  
अधिकारीहरू समेत जसको करकाप, डरायम्काएवं कलजफतीविना यो मन्जुरीनामा/प्रमाण पत्र सहिछाप/दस्तखत गरि  
दिएको प्रमाणित गर्दछु/गर्दछौ।

साक्षिहरू

१

ठेगाना

२

३

४

५

६

७

८

९

१०

११

१२

१३

१४

१५

१६

१७

१८

१९

२०

२१

२२

२३

२४

२५

२६

२७

२८

२९

३०

३१

३२

३३

३४

३५

३६

३७

३८

३९

४०

४१

४२

४३

४४

४५

४६

४७

४८

४९

५०

५१

५२

५३

५४

५५

५६

५७

५८

५९

६०

६१

६२

६३

६४

६५

६६

६७

६८

६९

७०

७१

७२

७३

७४

७५

७६

७७

७८

७९

८०

८१

८२

८३

८४

८५

८६

८७

८८

८९

९०

९१

९२

९३

९४

९५

९६

९७

९८

९९

१००

१०१

१०२

१०३

१०४

१०५

१०६

१०७

१०८

१०९

११०

१११

११२

११३

११४

११५

११६

११७

११८

११९

१२०

१२१

१२२

१२३

१२४

१२५

१२६

१२७

१२८

१२९

१३०

१३१

१३२

१३३

१३४

१३५

१३६

१३७

१३८

१३९

१४०

१४१

१४२

१४३

१४४

१४५

१४६

१४७

१४८

१४९

१५०

१५१

१५२

१५३

१५४

१५५

१५६

१५७

१५८

१५९

१६०

१६१

१६२

१६३

१६४

१६५

१६६

१६७

१६८

१६९

१७०

१७१

१७२

१७३

१७४

१७५

१७६

१७७

१७८

१७९

१८०

१८१

१८२

१८३

१८४

१८५

१८६

१८७

१८८

१८९

१९०

१९१

१९२

१९३

१९४

१९५

१९६

१९७

१९८

१९९

२००

२०१

२०२

२०३

२०४

२०५

२०६

२०७

२०८

२०९

२१०

२११

२१२

२१३

२१४

२१५

२१६

२१७

२१८

२१९

२२०

२२१

२२२

२२३

२२४

२२५

२२६

२२७

२२८

२२९

२३०

२३१

२३२

२३३

२३४

२३५

२३६

२३७

२३८

२३९

२४०

२४१

२४२

२४३

२४४

२४५

२४६

२४७

२४८

२४९

२५०

२५१

२५२

२५३

२५४

२५५

२५६

२५७

२५८

२५९

२६०

२६१

२६२

२६३

२६४

२६५

२६६

२६७

२६८

२६९

२७०

२७१

२७२

२७३

२७४

२७५

२७६

२७७

२७८

२७९

२८०

२८१

२८२

२८३

२८४

२८५

२८६

२८७

२८८

२८९

२९०

२९१

२९२

२९३

२९४

२९५

२९६

२९७

२९८

२९९

## स्वेच्छिक जग्गादान- पत्र

म/हामी जिन्ना सैनामैना गाउँ/नगरपालिका वडा नं १० वस्ने  
 पु सि (West Urban Corridor (WUC) Development Project) आयोजना अन्तर्गत सैनामैना चक्रपथ (१४  
 कि.मि.) सडक आयोजना र सोको कार्यान्वयनका क्रममा/हामीलाई पर्ने सक्ने क्षति र त्यस क्षतिपूर्ति दावी  
 गर्ने पाउने अधिकार म/हामीमा सुरक्षित रहेको भन्ने जानकारी उपलब्ध गराएको तथा म/हामीले पत्रद्वारा प्रमाणित  
 गर्दछु/गर्दछौं। जिन्ना सडकको स्तरीयताका साथी मैले/हामीले जिन्ना गाउँ/नगरपालिका वडा नं १० स्थित मेरो/हाम्रो नाइमारहेको क्षेत्रफल  
सैनामैना स्वामि जग्गा स्वैच्छिक प्रदान गरेको कुरा सुनिश्चित गर्दछु/गर्दछौं। मैले/हामीले प्रदान गरेको जग्गा  
 मेरो/हाम्रो ज.घ.प्र.पुर्ता नं. १२१/१० माउल्लेख गरेको जग्गाजग्गामध्ये सैनामैना रोपनी/विघा/स्वा.मिमात्र  
 रहेको उल्लेख गर्न चाहन्छु/चाहन्छौं। यो पनि उल्लेख गर्न चाहन्छु/चाहन्छौं कि उल्लेखित परिमाणको जग्गादान गर्दा  
 मेरो/हाम्रो स्वामित्वको जग्गा जग्गा मध्ये ५ प्रतिशत मात्र पर्ने आउने छ। म/हामी यो पनि घोषणा  
 गर्दछु/गर्दछौं कि प्रदान गरिएको जग्गाभित्र रहेको रुख, बोट चिक्काआदी को क्षतिपूर्ति दावीगर्ने छैन/छैनौं साथै दान  
 गरेको जग्गा क्षेत्र भित्र कसैले जग्गा मिचेर वा सुकुम्बासीहरूको समेत दावी नरहेको र सो जग्गा मेरो/हाम्रो तर्फबाट  
 यस आयोजनालाई उपहार स्वरूप ग्राहण गरिदिन सम्बन्धितलाई अनुरोध गर्दछु/गर्दछौं।

क्षतिको विवरण	संख्या/परिमाण	किता/दर/रुख/संख्या	रहेको जग्गा क्षेत्रफल	कैफियत
जग्गा रोपनी/विघा/स्वा.मि		<u>सैनामैना</u>		
घर रोपनी/विघा/स्वा.मि				
रुख/बोट				

यहाँ सिर्जितनामा यो दस्तावेज निम्न साक्षिहरूको रोहवरमा म/हामीले जग्गा स्वैच्छिकदान गरेको हो भन्ने प्रमाण  
 स्वरूप दस्तखत सहित छाप गरिदिएको छु/छौं। पुनस्व, मैले/हामीले नगरपालिका तथा सम्बन्धित आयोजनाका  
 अधिकारीहरू समेत कसैको कारकाप, डरघम्कएव वलजफतीबिना यो मन्जुरीनामा/प्रमाण पत्र सहित छाप/दस्तखत गरि  
 दिएको प्रमाणित गर्दछु/गर्दछौं।

साक्षिहरू  
 १. सैनामैना वडा जनप्रतिनिधि/छाप  
 २. सैनामैना वडा जनप्रतिनिधि/छाप  
 ३. सैनामैना स्थानिय

जग्गादाताको सही सैनामैना  
 पूरा जिन्ना बालिङ थापा नाम,  
 मिति २०६९-५-११

यो सम्मोतापत्र कसैको कारकाप तथा बलजफतीबिना पारदर्शी ढंगले गाउँ/नगरपालिका वडा  
 नं. जिन्ना जग्गाधनी भित्र सम्पन्न भएको हो भनी प्रमाणित गर्दछु  
 तथो स्वतन्त्र पक्षीय व्यक्तिको नाम तथा दस्तखत



### स्वैच्छिक जग्गादान- पत्र

रूपरदेही जिला, सुस्ता गाउँ/नगरपालिका वडा नं. १० वस्ने  
म/हामी सुस्ता नगरपालिका द्वारा डब्लु  
यु सि (West Urban Corridor (WUC) Development Project) आयोजना अन्तर्गत सैनामैना चक्रपथ (१४  
कि.मि.) सडक आयोजना र सोको कार्यान्वयनका क्रममा म/हामीलाई पर्ने सक्ने क्षति र त्यस बापत क्षतिपूर्ति दावी  
गर्ने पाउने अधिकार म/हामीमा सुरक्षित रहेको भन्ने जानकारी उपलब्ध गराएको रूपरदेही गर्ने पत्रद्वारा प्रमाणित  
गर्दछु/गर्दछौं। सुस्ता सडकको स्तरोन्तीका लागी मैले/हामीले रूपरदेही जिला  
सुस्ता गाउँ/नगरपालिका वडा नं. १० स्थित मेरो/हाम्रो नाउँमा रहेको क्षेत्रफल  
०.२५ स्वामि जग्गा स्वैच्छिक प्रदान गरेको कुरा सुनिश्चित गर्दछु/गर्दछौं। मैले/हामीले प्रदान गरेको जग्गा  
मेरो/हाम्रो ज.घ.प.पुर्जा नं. १८१७ मा उल्लेख गरेको जग्गाजग्गामध्ये रूपरदेही रोपनी/विघा/स्वामिमात्र  
रहेको उल्लेख गर्न चाहन्छु/चाहेन्छौं। यो पनि उल्लेख गर्न चाहन्छु/चाहेन्छौं कि उल्लेखित परिमाणको जग्गादान गर्दा  
मेरो/हाम्रो स्वामित्वको जग्गा जग्गामध्ये ५ प्रतिशत मात्र पर्ने आउने छ म/हामी यो पनि घोषणा  
गर्दछु/गर्दछौं कि प्रदान गरिएको जग्गाभित्र रहेको रुख, बाँट विरूवाआदी को क्षतिपूर्ति दावीगर्ने छैन/छैनौं साथै दान  
गरेको जग्गा क्षेत्र भित्र कुसैले जग्गा मिचेर वा सुकुम्बासीहरूको समेत दावी नरहेको र सो जग्गा मेरो/हाम्रो तर्फबाट  
यस आयोजनालाई उपहार स्वरूप ग्रहण गरिदिन सम्बन्धितलाई अनुरोध गर्दछु/गर्दछौं।

क्षतिको किसिम	संख्या/परिमाण	क्षति/दर/रुख/संख्या	रहेको जग्गा क्षेत्रफल	कैफियत
जग्गा/रोपनी/विघा/स्वामि		<u>१८१७</u>	<u>०.२५</u>	
घर/रोपनी/विघा/स्वामि				
रुख/बाँट				

यहाँ सिलसिलामा यो दस्तावेज निम्न साक्षिहरूको रोहवरमा म/हामीले जग्गा स्वैच्छिकदान गरेको हो भन्ने प्रमाण  
स्वरूप दस्तखत सहिछाप गरिदिएको छु/छौं। पुनस्च, मैले/हामीले नगरपालिका तथा सम्बन्धित आयोजनाको  
अधिकारीहरू समेत कसैको करकाप, डरधम्किएव बलजफतीविना यो मन्जुरीनामा/प्रमाण पत्र सहिछाप/दस्तखत गरि  
दिएको प्रमाणित गर्दछु/गर्दछौं।

साक्षिहरू

१.

टेगाना

२.

३.

यो सम्झौतापत्र कसैको करकाप तथा बलजफतीविना पारदर्शित ढंगले

नं. १८१७ कार्यालय र जग्गाधनी बिच सम्पन्न भएको हो भनी प्रमाणित गर्दछु।

तेथो स्वतन्त्र पक्षीय व्यक्तिको नाम तथा दस्तखत:

जग्गादाताको सही प्रिमकुला  
पूरा प्रिमकुला सिरी नाम,

मिति २०८९-९-११

गाउँ/नगरपालिका वडा





## स्वैच्छिक जग्गादान- पत्र

कपल्ले जिला सुतामेठा गाउँ/नगरपालिका वडा नं १० बस्ने  
म/हामी अरुण ताई सुतामेठा नगरपालिका द्वारा इन्जु

यु ति (West Urban Corridor (WUC) Development Project) आयोजना अन्तर्गत नैनामेठा चक्रपथ (१४ कि.मि.) सडक आयोजना र सोको कार्यान्वयनका क्रममा/हामीलाई पर्ने मकने क्षति र त्यस बापत क्षतिपूर्ति दावी गर्न पाउने अधिकार म/हामीमा सुरक्षित रहेको भन्ने जानकारी उपलब्ध गराएको तथ्य पुनै पत्रद्वारा प्रमाणित गर्दछु/गर्दछौ। यस सडकको स्तरोन्नतीका लागि मैले/हामीले कपल्ले जिला

सुतामेठा गाउँ/नगरपालिका वडा नं १० स्थित मेरो/हाम्रो नाउँमा रहेको क्षेत्रफल ०.२५ स्क्वा मि जग्गा स्वैच्छिक प्रदान गरेको कुरा सुनिश्चित गर्दछु/गर्दछौ। मैले/हामीले प्रदान गरेको जग्गा मेरो/हाम्रो ज.प्र.पुर्जा नं..... माउल्लेख गरेको जम्माजग्गामध्ये रोपनी/विघा/स्क्वा मिमात्र रहेको उल्लेख गर्न चाहन्छु/ चाहन्छौ। यो पनि उल्लेख गर्न चाहन्छु/ चाहन्छौ कि उल्लेखित परिमाणको जग्गादान गर्दा मेरो/हाम्रो स्वामित्वको जम्मा जग्गा मध्ये..... ३ प्रतिशत मात्र पर्ने आउने छ म/हामी यो पनि घोषणा गर्दछु/गर्दछौ कि प्रदान गरिएको जग्गाभित्र रहेको रुख, चोट बिरुवाभारी को क्षतिपूर्ति दावीगर्ने छैन/छैनौ साथै दान गरेको जग्गा क्षेत्र भित्र कुनैले जग्गा मिचेर वा सुकुम्बासीहरूको समेत दावी नरहेको र सो जग्गा मेरो/ हाम्रो तर्फबाट यस आयोजनालाई उपजात स्वरूप पहाए गरिदिन सम्मानितलाई अनुरोध गर्दछु/गर्दछौ।

क्षतिको विवरण	संख्या/परिमाण	विता/दर/रुख/संख्या	रहेको जम्मा क्षेत्रफल	कैफियत
जग्गा रोपनी/विघा/ स्क्वा मि			<u>०.२५</u>	
घर रोपनी/विघा/ स्क्वा मि				
रुख/चोट				

यदि सिलसिलामा यो दस्तावेज निम्न साक्षिहरूको रोहबरमा म/हामीले जग्गा स्वैच्छिकदान गरेको हो भन्ने प्रमाण स्वरूप दस्तखत सहिछाप गरिदिनुहुने छु/छौ। पुनः, मैले/हामीले नगरपालिका तथा तत्त्वस्थि आयोजनाका अधिकारीहरू समेत कुनैको करकाय, डरधमकएव वनजग्गा विना यो मन्जुरीनामा/प्रमाण पत्र सहिछाप/दस्तखत गरि दिएको प्रमाणित गर्दछु/गर्दछौ।

साक्षिहरू

१. अरुण वडा जनप्रतिनिधि/छाप

डेगाना

२. अरुण वडा जनप्रतिनिधि/छाप

३. अरुण स्वामिन्य

यो सम्मौतापत्र कुनैको करकाय तथा बलजफतीबिना पारदर्शित इगले गाउँ/नगरपालिका वडा नं..... कार्यालय र जग्गाधनी विध सम्पन्न भएको हो भनी प्रमाणित गर्दछु।

तेश्रो स्वतन्त्र पक्षीय व्यक्तिको नाम तथा दस्तखत:

जग्गादाताको सही अरुणपत्र अरुण नाम,मिति २०७९/०५/०६



## स्वेच्छिक जग्गादान- पत्र

म/हामी जिल्ला सुस्ता गाउँ/नगरपालिका वडा नं. १० वस्ति  
 नं. १० नगरपालिका द्वारा डब्लु  
 यु सि (West Urban Corridor (WUC) Development Project) आयोजना अन्तर्गत मैनामैना चक्रपथ (१५  
 कि.मि.) सडक आयोजना र सोको कार्यान्वयनका क्रममा म/हामीलाई पर्ने सक्ने क्षति र त्यस बापत क्षतिपूर्ति दावी  
 गर्न पाउने अधिकार म/हामीमा सुरक्षित रहेको भन्ने जानकारी उपलब्ध गराएको तथ्य पत्रद्वारा प्रमाणित  
 गर्दछु/गर्दछौं । यस सडकको स्तरोन्नतीका लागि मैले/हामीले १० जिल्ला  
सुस्ता गाउँ/नगरपालिका वडा नं. १० स्थित मेरो/हाम्रो गाउँगाउँको क्षेत्रफल  
 ०.१ धुव स्क्वा.मि जग्गा स्वेच्छिक प्रदान गरेको कुरा सुनिश्चित गर्दछु/गर्दछौं । मैले/हामीले प्रदान गरेको जग्गा  
 मेरो/हाम्रो ज.ध.प.पु.जो नं. १० माउल्लेख गरेको जम्माजग्गामध्ये रोपनी/बिघा/स्क्वा.मिमात्र  
 रहेको उल्लेख गर्न चाहन्छु/चाहन्छौं । यो पनि उल्लेख गर्न चाहन्छु/चाहन्छौं कि उल्लेखित परिमाणको जग्गादान गर्दा  
 मेरो/हाम्रो स्वाभित्तको जम्मा जग्गा मध्ये ५ प्रतिशत मात्र पर्ने बाँड्ने छ। म/हामी यो पनि घोषणा  
 गर्दछु/गर्दछौं कि प्रदान गरिएको जग्गामात्र रहेको रूख, बोट बिल्काआदी को क्षतिपूर्ति दावीगर्ने छैन/छैनौं साथै दान  
 गरेको जग्गा क्षेत्र भित्र कुनै जग्गा मिथेर वा सुकुम्हासीहरूको समेत दावी नरहेको र सो जग्गा मेरो/हाम्रो तर्फबाट  
 यस आयोजनालाई उपहार स्वरूप पठाउन गरिदिन सम्बन्धितलाई अनुरोध गर्दछु/गर्दछौं।

क्षतिको विवरण	संख्या/परिमाण	कित्ता/दर/रूख/संख्या	रहेको जम्मा क्षेत्रफल	क्षेत्रफल
जग्गा रोपनी/बिघा/स्क्वा.मि			०.१ <u>धुव</u>	
घर/रोपनी/बिघा/स्क्वा.मि				
रूख/बोट				

यदि सिलसिलामा यो दस्तावेज निम्न साक्षिहरूको रोहवरमा म/हामीले जग्गा स्वेच्छिकदान गरेको हो भन्ने प्रमाण  
 स्वरूप दस्तखत सहित छाप गरिदिएको छु/छौं। पुनरुप, मैले/हामीले नगरपालिका तथा सम्बन्धित आयोजनाका  
 अधिकारीहरू समेत कसैको कार्यालय, डरधम्मिएव बलजक्षीबिना यो मन्दुरीनामा/प्रमाण पत्र सहित छाप/दस्तखत गरि  
 दिएको प्रमाणित गर्दछु/गर्दछौं।

साक्षिहरू

१. अनुराज प्रसाद  
 ठेगाना वडा जनप्रतिनिधि कार्यालय२. Remity  
 ठेगाना वडा जनप्रतिनिधि/छाप३. Ganyu  
 ठेगाना स्थानिय

यो सम्झौतापत्र कसैको कार्यालय तथा बलजक्षीबिना पारदर्शित हुने

नं. कार्यालय र जग्गाधनी बिच सम्पन्न भएको हो भनी प्रमाणित गर्दछु

तेश्रो स्वतन्त्र पक्षीय व्यक्तिको नाम तथा दस्तखतः

जग्गादाताको सही

पूरा अनुराज प्रसाद नाम,मिति २०७९/०८/०८

गाउँ/नगरपालिका वडा

### स्वैच्छिक जग्गादान- पत्र

श्रीपद्मेही (जिल्हा) सुतापाना मा. नगरपालिका सुतापाना न १० वने  
 म. गा. वि. नं. २०७३ मा. नगरपालिका सुतापाना नगरपालिका द्वारा दल

[illegible][illegible]

संश्लेषण विवरण	संख्या/परिमाण	किता/दर/रुप/संख्या	रहेको जम्मा शेषफल	वैकल्य
जग्गा रोपनी विधा - रुक्या मि			०.२ रुक्या	
घर रोपनी विधा - रुक्या मि				
रुक्या बाट				

यति विनाशनामा यो दस्तावेज विनष्ट साक्षिहस्तको रोहवरमा म/हामीले जग्गा स्वैच्छिकदान गरेको हो भन्ने प्रमाण स्वरूप दस्तावेज साक्षिप गरिहाएछु/छौ। पुनरप, मैले/हामीले नगरपालिका तथा सम्बन्धित आयोजनाका अधिकारीहरू समेत कर्मचारी कार्यालय डोरफमिक्एव वनजफीबिना यो भन्जुरीनामा प्रमाण पत्र सक्षिप दस्तावेज गरिहाएको प्रमाणित गर्दछु/गर्दछौ।

सं. ५  
प्रा. ५

वडा जनप्रतिनिधित्वकोष  
पुनर्वा. ५

जम्मावाताको सही  
परा २५/०५/०५

नाम

२. Punjab बड़ा जनप्रतिनिधि / ग्राम मिति 2008/05/06

श्री सम्मन्तापण्डित स्वामीजी महाराज तथा वल्लभपीठिनी पारदसिंह हुगले  
जयपालचरण र जम्नाप्रती विद्युत् सम्बन्धनको ह्यो भनी प्रमाणित गर्दछु।

गाउँ नगरपालिका बडा

लेखी स्वतन्त्र पक्षीय ध्येयार्थी नाम तथा दस्तखत

## स्वैच्छिक जग्गादान- पत्र

म/हामी सोनामैना जिल्ला सोनामैना गाउँ/नगरपालिका सोनामैना वडा नं. १० वस्ने  
 म/हामी सोनामैना जिल्ला सोनामैना गाउँ/नगरपालिका सोनामैना वडा नं. १० वस्ने  
 यु.सि. (West Urban Corridor (WUC) Development Project) आयोजना अन्तर्गत सेनामैना चक्रपथ (१४  
 कि.मि.) सडक आयोजना र सोको कार्यान्वयनका क्रममा म/हामीलाई गर्न सक्ने क्षति र त्यस बापत क्षतिपूर्ति दावी  
 गर्न पाउने अधिकार म/हामीमा सुरक्षित रहेको भन्ने जानकारी उपलब्ध गराएको सोनामैना वडा नं. १० स्थित मेरो/हाम्रो नाउँमारहेको क्षेत्रफल  
 गर्दछु/गर्दछौ ५ यस सडकको स्तरोन्तीका लागी मैले/हामीले सोनामैना जिल्ला  
सोनामैना गाउँ/नगरपालिका वडा नं. १० स्थित मेरो/हाम्रो नाउँमारहेको क्षेत्रफल  
२ ५ ५ स्वा.मि जग्गा स्वैच्छिक प्रदान गरेको कुरा सुनिस्वित गर्दछु/गर्दछौ। मैले/हामीले प्रदान गरेको जग्गा  
 मेरो/हाम्रो ज.ध.प.पुर्जा नं. ५ गाउँ/नगरपालिका वडा नं. १० स्थित मेरो/हाम्रो नाउँमारहेको क्षेत्रफल  
 रहेको उल्लेख गर्न चाहन्छु/चाहन्छौ। यो पनि उल्लेख गर्न चाहन्छु/चाहन्छौ कि उल्लेखित परिमाणको जग्गादान गर्दा  
 मेरो/हाम्रो स्वामित्वको जग्गा जग्गा मध्ये ५ प्रतिशत बाब पत्त आउने छ म/हामी यो पनि घोषणा  
 गर्दछु/गर्दछौ कि प्रदान गरिएको जग्गाभित्र रहेको रुख, बाटो बिरुवाआदी को क्षतिपूर्ति दावी गर्ने छैन/छैनौ साथै दान  
 गरेको जग्गा क्षेत्र भित्र कुनै जग्गा भित्र वा सुकुम्बासीहरूको समेत दावी नरहेको र सो जग्गा मेरो/हाम्रो तर्फबाट  
 यस आयोजनालाई उपहार स्वरूप ग्रहण गरिदिन सम्बन्धितलाई अनुरोध गर्दछु/गर्दछौ।

क्षतिको किसिम	संख्या/परिमाण	फिटा/दर/रुख/संख्या	रहेको जग्गा क्षेत्रफल	कैफियत
जग्गा/रोपनी/विघा/स्वा.मि		१२५८	२५९	
घर/रोपनी/विघा/स्वा.मि				
रुख/बाटो				

यदि भविष्यमा यो दस्तावेज निम्न साक्षिहरूको रोहवरमा म/हामीले जग्गा स्वैच्छिकदान गरेको हो भन्ने प्रमाण  
 स्वरूप दस्तखत सहिछाप गरिदिएको छु/छौ। पुनस्व. मैले/हामीले नगरपालिक तथा सम्बन्धि आयोजनाका  
 अधिकारीहरू समेत कसैको करकाप, डरधम्किएव बलजफतीविना यो मन्जुरीनामा/प्रमाण पत्र सहिछाप/दस्तखत गरि  
 दिएको प्रमाणित गर्दछु/गर्दछौ।

साक्षिहरू

१. सोनामैना  
ठेगाना२. सोनामैना३. सोनामैना

यो सम्झौतापत्र कसैको करकाप तथा बलजफतीविना पारदर्शिक ढंगले सोनामैना गाउँ/नगरपालिका वडा  
 नं. १० कार्यालय र जग्गाधनी बिच सम्पन्न भएको हो भनी प्रमाणित गर्दछु।

तेश्रो स्वतन्त्र पक्षीय व्यक्तिको नाम तथा दस्तखत

जग्गादाताको सही

परा सोनामैना व. १० नाम,मिति २०७८-१-१२





[illegible]

तैथो स्वतन्त्र पक्षीय व्यक्तिको नाम तथा दस्तखत.





### स्वैच्छिक जग्गादान- पत्र

रूपरेखा जिल्ला सुनसरी गाउँ/नगरपालिका सुनसरी वडा नं. १० वस्ने  
म/हामी रुद्र वसुदेव ज्ञवाजी शर्मा गाउँ/नगरपालिका द्वारा दल्लु  
यु सि (West Urban Corridor (WUC) Development Project) आयोजना अन्तर्गत सेनामेना चक्रपथ (१४  
कि.मि.) सडक आयोजना र सोको कार्यान्वयनका क्रममा म/हामीलाई पर्ने सक्ने क्षति र यस बापत क्षतिपुर्ति दावी  
गर्न पाउने अधिकार म/हामीमा सुरक्षित रहेको भन्ने जानकारी उपलब्ध गराएको तथ्य यसै पत्रद्वारा प्रमाणित  
गर्दछु/गर्दछौं। यस सडकको स्तरोन्नीकरण खागी मैले/हामीले रुपरेखा जिल्ला  
सुनसरी गाउँ/नगरपालिका वडा नं. १० स्थित मेरो/हाम्रो नाउमारहेको क्षेत्रफल  
०-० स्क्वा.मि जग्गा स्वैच्छिक प्रदान गरेको कुरा सुनिस्चित गर्दछु/गर्दछौं। मैले/हामीले प्रदान गरेको जग्गा  
मेरो/हाम्रो ज.घ.प.पुर्जा नं. ०६४९९७ माउल्लेख गरेको जम्माजग्गामध्ये ०-०९-० रोपनी/विघा/स्क्वा.मिमात्र  
रहेको उल्लेख गर्न चाहन्छु/चाहन्छौं। यो पनि उल्लेख गर्न चाहन्छु/चाहन्छौं कि उल्लेखित परिमाणको जग्गादान गर्दा  
मेरो/हाम्रो स्वामित्वको जम्मा जग्गा मध्ये ५ प्रतिशत मात्र पर्ने आउने छ म/हामी यो पनि घोषणा  
गर्दछु/गर्दछौं कि प्रदान गरिएको जग्गाभित्र रहेको रुख, बोट बिरुवाआदी को क्षतिपुर्ति दावीगर्ने छैन/छैनौं साथै दान  
गरेको जग्गा क्षेत्र भित्र कुनैले जग्गा भित्रै वा सुकुम्बासीहरूको समेत दावी नरहेको र सो जग्गा मेरो/हाम्रो तर्फबाट  
यस आयोजनालाई उपहार स्वरूप ग्रहण गरिदिन सम्बन्धितलाई अनुरोध गर्दछु/गर्दछौं।

क्षतिको किसिम	संख्या/परिमाण	फिता/घर/रुख/संख्या	रहेको जम्मा क्षेत्रफल	कैफियत
जग्गा रोपनी/विघा/स्क्वा.मि				
घर/रोपनी/विघा/स्क्वा.मि				
रुख/बोट				

यति सित्तिसिलामा यो दस्तावेज निम्न साक्षिहरूको रोहवरमा म/हामीले जग्गा स्वैच्छिकदान गरेको हो भन्ने प्रमाण  
स्वरूप दस्तखत सहिछाप गरिदिएको छु/छौं। पुनस्त्र, मैले/हामीले नगरपालिका तथा सम्बन्धित आयोजनाका  
अधिकारीहरू समेत कुनैको करकाप, दुरधर्मिक एवं बलजफतीबिना यो मन्जुरीनामा/प्रमाण पत्र सहिछाप/दस्तखत गरि  
दिएको प्रमाणित गर्दछु/गर्दछौं।

साक्षिहरू

१

ठेगाना

२

३

यो सम्मौतापत्र कुनैको करकाप तथा बलजफतीबिना पारदर्शिता हुने गाउँ/नगरपालिका वडा  
तर्फ कार्यालय र जग्गाधनी बिच सम्पन्न भएको हो भनी प्रमाणित गर्दछु

। श्रो स्वतन्त्र पक्षीय व्यक्तिको नाम तथा दस्तखत:

जग्गादाताको सही

पूरा रुद्र वसुदेव ज्ञवाजी शर्मा

मिति

५७.२३

## स्वैच्छिक जग्गादान- पत्र

मुपखेही जिल्ला सैनामैना गाउँ/नगरपालिका वडा नं. १० वरले  
म/हामी जौरी धारु साई सैनामैना नगरपालिका द्वारा डब्लु  
यु सि (West Urban Corridor (WUC) Development Project) आयोजना अन्तर्गत सैनामैना चक्रपथ (१४  
कि.मि.) सडक आयोजना र सोको कार्यान्वयनका क्रममा म/हामीलाई पर्ने सक्ने भूति र त्यस बापत क्षतिपूर्ति दावी  
गर्ने पाउने अधिकार म/हामीमा सुरक्षित रहेको भन्ने जानकारी उपलब्ध गराएको तथ्य धर्ने पत्रद्वारा प्रमाणित  
गर्दछु/गर्दछौ। यस सडकको स्तरोन्नतीका लागि मैले/हामीले मुपखेही जिल्ला  
सैनामैना गाउँ/नगरपालिका वडा नं. १० स्थित मेरो/हाम्रो गाउँमा रहेको क्षेत्रफल  
०-०-२ स्क्वा मि जग्गा स्वैच्छिक प्रदान गरेको कुरा सुनिश्चित गर्दछु/गर्दछौ। मैले/हामीले प्रदान गरेको जग्गा  
मेरो/हाम्रो कसैको पुर्जा नं. ०७५३८ मा उल्लेख गरेको जम्मा जग्गामध्ये ०-१-० रोपनी/विघा/स्क्वा मि मात्र  
रहेको उल्लेख गर्ने चाहन्छु/चाहन्छौ। यो पनि उल्लेख गर्न चाहन्छु/चाहन्छौ कि उल्लेखित परिमाणको जग्गादान गर्दा  
मेरो/हाम्रो स्वामित्वको जम्मा जग्गा मध्ये १० % प्रतिशत मात्र पर्ने आउने छ म/हामी यो पनि घोषणा  
गर्दछु/गर्दछौ कि प्रदान गरिएको जग्गाभित्र रहेको रुख, बोट भिरुवाजादी को क्षतिपूर्ति दावी गर्ने छैन/छौनै साथै दान  
गरेको जग्गा क्षेत्र भित्र कुसैले जग्गा भित्रै वा सुकुम्बासीहरूको समेत दावी नरहेको र यो जग्गा मेरो/हाम्रो तर्फबाट  
यस आयोजनालाई उपहार स्वरूप ग्रहण गरिदिन सम्बन्धितलाई अनुरोध गर्दछु/गर्दछौ।

क्षतिको किसिम	संख्या/परिमाण	फिता/दर/रुख/संख्या	रहेको जम्मा क्षेत्रफल	कैफियत
जग्गा रोपनी/विघा/स्क्वा.मि				
घर रोपनी/विघा/स्क्वा.मि				
रुख/बोट				

यति सिलसिलामा यो दस्तावेज निम्न साक्षिहरूको रोहवरमा म/हामीले जग्गा स्वैच्छिकदान गरेको हो भन्ने प्रमाण  
स्वरूप दस्तखत साक्षिछाप गरिदिएको छु/छौ। पुनरुच मैले/हामीले नगरपालिका तथा सम्बन्धित आयोजनाका  
अधिकारीहरू समेत कसैको करकाप, दुरधर्म्भिक एवं बलपूर्वक विना यो मन्जुरीनामा/प्रमाण पत्र सहित छाप/दस्तखत गरि  
दिएको प्रमाणित गर्दछु/गर्दछौ।

साक्षिहरू

१. राम  
ठेगाना वडा जनप्रतिनिधि२. राम  
वडा जनप्रतिनिधि/छाप३. राम  
स्थानिय

यो सम्मौतापत्र कसैको करकाप तथा बलजफतीबिना पारदर्शित ढगले गाउँ/नगरपालिका वडा  
नं. १० कार्यालय र जग्गाधनी बिच सम्पन्न भएको हो भनी प्रमाणित गर्दछु।

तेश्रो स्वतन्त्र पक्षीय व्यक्तिको नाम तथा दस्तखत:

जग्गादाताको सही जौरीपरा जौरी धारु

नाम,

मिति:





२-११

## स्वैच्छिक जग्गादान- पत्र

मु.प.दे.ही जिला मु.प.दे.ही गाउँ/नगरपालिका वडा नं १० जम्मे  
 म/हामी फिपठु देवीलाई नयाँ जग्गा नगरपालिका द्वारा डब्लु  
 यु सि (West Urban Corridor (WUC) Development Project) आयोजना अन्तर्गत मैनामैना चक्रपथ (१४  
 कि.मि.) सडक आयोजना र सोको कार्यान्वयनका क्रममा म/हामीलाई पर्ने सक्ने क्षति र त्यस बाधत क्षतिपूर्ति दावी  
 पर्ने गाउँने अधिवार म/हामीमा सुरक्षित रहेको भन्ने जानकारी उपलब्ध गराएको छुन प्रै पत्रद्वारा प्रमाणित  
 गर्दछु/गर्दछौ। यो सडकको स्तरोन्नतीका लागि मैने/हामीने मु.प.दे.ही जिल्ला  
 गाउँ/नगरपालिका वडा नं १० स्थित मेरो/हामी नाउँमा रहेको क्षेत्रफल  
 ०-०-० स्क्वा मि जग्गा स्वैच्छिक प्रदान गरेको कृप सुनिश्चित गर्दछु/गर्दछौ। मैने/हामीने प्रदान गरेको जग्गा  
 मेरो/हामी क्षेत्र पृथक नं ०६४५९ मा दर्तालेख गरेको जम्मा जग्गा मध्ये ०-४-९९ रुपनी/विघा/स्क्वा मिमात्र  
 रहेको उल्लेख गर्न चाहन्छु/चाहन्छौ। यो पनि उल्लेख गर्न चाहन्छु/चाहन्छौ कि उल्लेखित परिमाणको जग्गादान गर्दा  
 मेरो/हामी स्वामित्वको जम्मा जग्गा मध्ये ..... ६ प्रतिशत मात्र पर्ने आउने छ म/हामी यो पनि घोषणा  
 गर्दछु/गर्दछौ कि प्रदान गरिएको जग्गाभित्र रहेको कच्चा, खोटा बिरुवाजारी को क्षतिपूर्ति दावी गर्न छैन/छैनौ साथै दान  
 गरेको जग्गा क्षेत्र भित्र कसैले जग्गा भित्रै वा सुकुम्बासीहरूको समेत दावी नरहेको र सो जग्गा मेरो/हामी तर्फबाट  
 यस आयोजनालाई उपहार स्वरूप छुट्टा गरिदिन सम्बन्धितलाई अनुरोध गर्दछु/गर्दछौ।

क्षतिको विवरण	संख्या/परिमाण	किता/दर/रुख/संख्या	रहेको जम्मा क्षेत्रफल	क्षेत्रफल
जग्गा रोपनी/विघा/स्क्वा.मि				
छातीपनी/विघा/स्क्वा.मि				
रुख/बोट				

यस सिर्जनामा यो दस्तावेज निम्न साक्षिहरूको रोहवरमा म/हामीने जग्गा स्वैच्छिकदान गरेको हो भन्ने प्रमाण  
 स्वरूप दस्तखत सहिछाप गरिएको छु/छौ। पुनरुच, मैने/हामीने नगरपालिका तथा सम्बन्धित आयोजनाको  
 अधिकारीहरू समेत जमीको करकाय, इराधमिण्ड बलजफतीविना यो मन्जुरीनामा/प्रमाण पत्र सहिछाप/दस्तखत गरि  
 दिएको प्रमाणित गर्दछु/गर्दछौ।

साक्षिहरू

१. डेगावा

२.

३.

वडा जनप्रतिनिधि

वडा जनप्रतिनिधि

स्थानिय

जग्गादाताको सही

पुन

मिति

यो सम्मोतापत्र कसैको करकाय तथा बलजफतीविना फारसी डगले गाउँ/नगरपालिका वडा  
 नं. कार्यालय र जग्गाधनी विषय सम्बन्धमा भएको हो भनी प्रमाणित गर्दछु।  
 तथो स्वतन्त्र पक्षीय व्यक्तिको नाम तथा दस्तखत





## स्वैच्छिक जग्गादान- पत्र

१. जग्गादाताको नाम: म. हाँमी लक्ष्मी खत्री गाउँ/नगरपालिका: बुटवल नं. ७८ वस्ने  
 म. हाँमी लक्ष्मी खत्री साई मनसिनी नगरपालिका द्वारा दिएको  
 यु.मि (West Urban Corridor (WUC) Development Project) आयोजना अन्तर्गत मैनामैना चक्रपथ (१४  
 कि.मि.) सडक आयोजना र सोको कार्यन्वयनका क्रममा म. हाँमीलाई भने लेखे भन्ने भन्ने र त्यस बाफत क्षतिपूर्ति दावी  
 गर्ने पाउने अधिकार म. हाँमीमा सुरक्षित रहेको भन्ने जानकारी उपलब्ध गराएको तथा कुनै पक्षद्वारा इमार्शित  
 गर्दछु/गर्दछौ। यस सडकको स्तरोन्नीका लागी मैले/हामीले २०७८/०८/०८ जिल्ला  
७८०८/०८/०८ गाउँ/नगरपालिका वडा नं. १० स्थित मेरो/हाम्रो ताडमारोको क्षेत्रफल  
०-१-२ स्क्वा मि जग्गा स्वैच्छिक इदान गरेको कुरा सुनिश्चित गर्दछु/गर्दछौ। मैले/हामीले इदान गरेको जग्गा  
 मेरो/हाम्रो जग्गा पत्र नं. ०७८२५८८ माउल्लेख गरेको जग्गाजग्गामध्ये ०-०-२ रोपनी/विघा/स्क्वा मिमात्र  
 रहेको उल्लेख गर्ने चाहन्छु/चाहन्छौ। यो पनि उल्लेख गर्ने चाहन्छु/चाहन्छौ कि उल्लेखित परिमाणको जग्गादान गर्दा  
 मेरो/हाम्रो स्वामित्वको जग्गा जग्गा माथि ५ प्रतिशत मात्र पर्ने बाउने छ म. हाँमी यो पनि घोषणा  
 गर्दछु/गर्दछौ कि इदान गरिएको जग्गामात्र रहेको रूख, खोट किस्मका जग्गाको क्षतिपूर्ति दावी गर्ने छैन/छौने माथि दान  
 गरेको जग्गा क्षेत्र भित्र कुनै जग्गा भित्र वा सुकुम्बासीहरूको समेत दावी नरहेको र यो जग्गा मेरो/हाम्रो तर्फबाट  
 यस आयोजनालाई उपहार स्वरूप ग्रहण गरिदिन सम्मन्धितलाई अनुरोध गर्दछु/गर्दछौ।

क्षेत्रको विवरण	संख्या/परिमाण	जिन्ता/दर/रूख/संख्या	रहेको जग्गा क्षेत्रफल	वैक्यत
जग्गा: रोपनी/विघा/स्क्वा मि			<u>०-१-२</u>	
घर: रोपनी/विघा/स्क्वा मि				
रूख/खोट				

यो मितिलेखमा यो दस्तावेज निम्न साक्षिहरूको योगदानमा म. हाँमीले जग्गा स्वैच्छिकदान गरेको हो भन्ने प्रमाण  
 स्वरूप दस्तखत सहिछाप गरिएको छु/छौ। पुनस्व, मैले/हामीले नगरपालिका तथा सम्बन्धित आयोजनाका  
 अधिकारीहरू समेत कसैको करकाप, दुराभ्यास वा बलजक्तीपना को सम्झौतामा/प्रमाण पत्र सहिछाप, दस्तखत गरि  
 दिएको इमार्शित गर्दछु/गर्दछौ।

साक्षिहरू: म. हाँमी लक्ष्मी खत्री जग्गादाताको सही: लक्ष्मी  
 १. म. हाँमी लक्ष्मी खत्री वडा जनप्रतिनिधि: लक्ष्मी पुर लक्ष्मी ल. ख. नाम,  
 २. म. हाँमी लक्ष्मी खत्री वडा जनप्रतिनिधि: लक्ष्मी मिति: २०७८-०८-०८  
 ३. म. हाँमी लक्ष्मी खत्री स्वागिय

यो सम्झौतापत्र कुनैको करकाप तथा बलजक्तीपना पारदर्शित हुने गाउँ/नगरपालिका वडा  
 नं. ७८ कार्यालय र जग्गाधनी बिच सम्पन्न भएको हो भनी इमार्शित गर्दछु।

तेशो इदतपत्र पक्षीय व्यक्तिको नाम तथा दस्तखत:

### स्वैच्छिक जग्गादान- पत्र

म. हामी रूपबंदी जिल्ला रुपबंदी गाउँ/नगरपालिका वडा नं. ११ बस्ने  
 यु. सि. सरस्वती पौडेल सुनी साईं नगरपालिका द्वारा डब्लु  
 सि. West Urban Corridor (WUC) Development Project आयोजनाअन्तर्गत सरोनीहनेडाईमार्टोस-  
सरोनीहनेडाईमार्टोस सहकआयोजना र सौको संयोजनकममाम/हामीलाई पर्न सक्ने क्षति र त्यस  
 क्षतिबाट क्षतिपूर्ति दावीगर्ने पत्रको अधिकार म/हामीमा सुरक्षित रहेको भन्ने जानकारी उपलब्ध गराएको देखि यसै पत्रद्वारा  
 प्रमाणित गर्दछु/गर्दछौ। यस सडकको सरोनीहनेडाईमार्टोस/हामीले रूपबंदी जिल्ला  
रुपबंदी गाउँ/नगरपालिका वडा नं. ११ रिचत मेरो/हामी नाउमारहेको क्षेत्रफल  
 स्का भिजगास्वैच्छिकप्रदान गरेको कुरा सुनिश्चितगर्दछु/गर्दछौ। मैले/हामीले प्रदान गरेको जग्गा  
 मेरो/हामी ज.ध.प.पुजा नं. १३० माउल्लेख गरेको जग्गाजग्गामध्ये ०-१३-०-० रोपनी/विघा/स्का भिमात्र  
 रहेको उल्लेख गर्न चाहन्छु/चाहन्छौ। यो पनिउल्लेखगर्न चाहन्छु/चाहन्छौ कि उल्लेखित परिमाणको जग्गादानगर्दा  
 मेरो/हामी स्वाभिवको जग्गाजग्गामध्ये ५ प्रतिशतमात्र पर्न आउने छ म/हामी को पनि क्षोषणा  
 गर्दछु/गर्दछौ कि प्रदागगरेको जग्गाभित्र रहेको रुख, बाँट भिरुवाआदी को क्षतिपूर्ति दावीगर्न छैन/छैनौ साथै दान  
 गरेको जग्गा क्षेत्र भित्र करीले जग्गाभित्रै वा सुकुम्मासीहरूको समेत दावी नरहेको र सो जग्गा मेरो/हामी तर्फबाट  
 यसआयोजनालाई उपहार स्वरूप पहिले गरिदिन सम्बन्धितलाई अनुरोध गर्दछु/गर्दछौ।

क्षतिको विवरण	संख्या/परिमाण	किता/पर/रुख/संख्या	रहेको जग्गा क्षेत्रफल	कैफियत
जग्गा रोपनी विघा/स्का भि		<u>१३०</u>	<u>०-१३-०-०</u>	
ध/रोपनी विघा/स्का भि				
रुख बाँट				

प्रतिनिधित्वमा यो दस्तावेज निम्न साक्षिहरूको रोहवरमा म/हामीले जग्गास्वैच्छिकदान गरेको हो भन्ने प्रमाण  
 स्वरूप इस्तखत सहिछाप गरिदिएको छु/छौ पुनस्व, मैले/हामीले नगरपालिकातर्फसम्बन्धितआयोजनाकाअध्यक्षरीहरू  
 समेत प्रमेको करकाप/उरधाम्कएव बलजप्रीतिना यो मन्जुरीनामा/प्रमाण पत्र सहिछाप/दस्तखत गरि दिएको  
 प्रमाणित गर्दछु/गर्दछौ।

साक्षिहरू

जग्गादाताको सही सरस्वती

१. वडा जनप्रतिनिधि/छाप

पूरा सरस्वती पौडेल सुनी नाम,

रुपबंदी

२. वडा जनप्रतिनिधि/छाप

मिति २०६९/०९/२३

३. स्वानिय

यो सम्मतिपत्र कसैको कारकापतभाषलजफ्तीविनापारदर्शी हुनको

गाउँ/नगरपालिका वडा

न. कार्यालय र जग्गाधनी बिच सम्मतिपत्रको हो भनी प्रमाणित गर्दछु

नेपाली स्वतन्त्रपक्षीयपत्रको नामतर्फ दस्तखत



## स्वीच्छिक जग्गादान- पत्र

म. हावी रूपदुर्दी जिला सुतापैता गाउँ/नगरपालिका वडा नं. ११ वामे  
 म. हावी पिता वहादुर खत्री साई सुतापैता तयारपार्किङ्ग द्वारा उच्च  
 मु मि (West Urban Corridor (WUC) Development Project) आयोजनाअन्तर्गत सुतापैता तयारपार्किङ्ग  
 क्षेत्रमा सुतापैता सडकजापोजना र सोको कार्यान्वयनकार्यक्रममा हावीनाई पर्ने सडक अति र त्यस  
 क्षेत्रमा सुतापैता अधिकार म. हावीमा सुरक्षित रहेको भन्ने जानकारी उपलब्ध गराएको र त्यस वसै वसन्तरा  
 पमागत गर्दैछु/गर्दैछौ। यस सडकको हतरोनीकलागिमैले/हावीले रूपदुर्दी जिला  
सुतापैता गाउँ/नगरपालिका वडा नं. ११ स्थित मेरो/हावी नाउँमा रहेको क्षेत्रका  
 स्वामित्वमा स्वीच्छिकदान गरेको कुरा सुनिश्चितगर्दैछु/गर्दैछौ। मेरो/हावीले प्रदान गरेको जग्गा  
 मेरो/हावी जग्गा नं. १३ साउन्नेछ गरेको जग्गाजग्गामध्ये ०.०३५३.०९ पानी/विधा/स्वामित्व  
 रहेको उल्लेख गर्ने चाहन्छु/चाहन्छौ। यो पानीउल्लेख गर्ने चाहन्छु/चाहन्छौ कि उल्लेखित परिमाणको जग्गादानगरी  
 मेरो/हावी स्वामित्वको जग्गाजग्गामध्ये ५ प्रतिशतमात्र पर्ने आउने छ। म/हावी यो पति घोषणा  
 गर्दैछु/गर्दैछौ यो प्रदानगरीएको जग्गाभित्र रहेको रूख, मोट बिरुवाआदी को अतिपुर्ति दावीगर्ने छैन/छेने। साथै दान  
 गरको जग्गा क्षेत्र भित्र करीब जग्गाभित्रै वा सुकुम्मासीहरूको समेत दावी नरहेको र सो जग्गा मेरो/ हावी स्वामित्व  
 पनेजापोजनालाई उपहार स्वरूप ग्रहण गरिदिने सम्बन्धितलाई अनुरोध गर्दैछु/गर्दैछौ।

क्षेत्रको विवरण	सङ्ख्या/परिमाण	किता/बर/रूख/सङ्ख्या	रहेको जग्गा क्षेत्रफल	क्षेत्रफल
जग्गा हावी विधा/स्वामि		<u>१३</u>	<u>०.०३५३.०९</u>	
पानी/विधा/स्वामि				
रूख/मोट				

प्रमाणितगरीतामा यो दस्तावेज निम्न साक्षिहरूको रोहवरमा म/ हावीले जग्गास्वीच्छिकदान गरेको हो भन्ने प्रमाण  
 स्वरूप उल्लेखित साक्षिहरू गरिदिएको छु/छौ। पुनरुक्त, मैले/हावीले नगरपालिकास्तरमा स्वामित्वजापोजनाकाअधिकारिहरू  
 समेत कमेको करवाप/उपस्थितिबाट बलजफतीभना यो सन्तुर्नामा/प्रमाण पत्र सहिछाप/प्रस्तुत गरि दिएको  
 प्रमाणित गर्दैछु/गर्दैछौ।

गुनाहक

जग्गादाताको सही

१. वडा जनप्रतिनिधि/छापपुन पिता वहादुर खत्री नाम,

देखना:

२. वडा जनप्रतिनिधि/छापमिति २०७५/०५/२२३. स्वामि४. सम्बन्धित/उल्लेखित करवाप/उपस्थितिबाट बलजफतीभना यो सन्तुर्नामा/प्रमाण पत्र

गाउँ/नगरपालिका वडा

५. उल्लेखित/जग्गाभित्र विधा/संस्था/नगरपालिका हो भनी प्रमाणित गर्दैछु/गर्दैछौ

नेर्छ। स्वामित्वपक्षीयपक्षीयको तामसभा दस्तखत

स्वैच्छिक जग्गादान- पत्र

[illegible]

शैक्षिकी विभाग	संख्या / परिमाण	किता / दर / रूप्य / सहाय	रहोको जम्मा क्षेत्रफल	कोषिफल
जग्गा रोपनी विद्या - रक्का मि		६	०.०९६६,००	
घर रोपनी विद्या - रक्का मि				
रक्का जग्गा				

परिवर्तमानसामा यो दस्तावेज निम्न साक्षिहरूको रोहवरमा भ/ हामीले जग्गास्वैच्छिकदान गरेको हो भन्ने प्रमाण  
जबकि दस्तावेज सतिछाप गरिदिएको छु/छौ। पुनश्च, मैले/हामीले गणराज्यकागणसम्मिष्टभाषायोगिताकाअधिकारीहरू  
समेत जसैको कलाकृ-इरफमिएफ बलजफ्रीबिना यो मन्तुरीनामा/प्रमाण पत्र सतिछाप/दस्तावेज गरि दिएको  
प्रमाणित गर्दछु/गर्दछौ।

गुर्लाकहन्

जग्गादालाको सति

१. \_\_\_\_\_ बड़ा जनप्रतिनिधि/सामान्य

पूरा मिजाकारी वि. के. नाम

देवता।

वृद्धा जननीतिनिधिः ॥ १०५ ॥

मिति २०६९/०३/२३

11

मन्वन्त्रियः

यो समझोनापर कसैको करकायतपायसतनफाईदिनापारदर्शि हुनले

शास्त्रि/नगरपालिका बाडा

१) जायोनय इ जग्गाधनी बिच सम्बन्धमशुको हो भनी प्रमाणित गर्दछ।

तेषां स्वतन्त्रपक्षीयव्यक्तिको सामंजस्यो दस्तखतः



**स्वैच्छिक जग्गादान- पत्र**

रूपरेही सुतामेता जिल्ला सुतामेता गाउँ/नगरपालिका वडा नं. ११ बस्ने  
 म/हामी प्रेम लाल गिरी साई सुतामेता नगरपालिका द्वारा डब्लु  
 यु सि (West Urban Corridor (WUC) Development Project) आयोजनाअन्तर्गत सुतामेता गाउँ/नगरपालिका वडा नं. ११ बस्ने  
 सडकजारीजमा र सोको कार्यन्वयनकाक्रममा म/हामीलाई पर्ने सक्ने छति र त्यस  
 कोषतल्लिपुत दावीगर्ने पाउने अधिकार म/हामीमा सुरक्षित रहेको भन्ने जानकारी उपलब्ध गराएको तथ्य वरी पत्रद्वारा  
 पत्रागित सुतामेता गाउँ/नगरपालिका वडा नं. ११ बस्ने मेरो/हामी गाउँ/नगरपालिका क्षेत्रफल  
 रुम्बा भित्रगास्वैच्छिकप्रदान गरेको कुरा सुनिश्चितगर्दछु/गर्दछौ। मैने/हामीले प्रदान गरेको जग्गा  
 मेरो/हामी ज.ध.प.पुर्जा नं. १२ माउन्लेख गरेको जग्गाजग्गामध्ये ०.०३०८८,०० बिघा/रुम्बा भित्रमा  
 रहेको जम्मेख गर्ने चाहन्छु/चाहन्छौ। यो पनिउन्लेखगर्ने चाहन्छु/चाहन्छौ कि उन्लेखित परिमाणको जग्गादानगर्दा  
 मेरो/हामी स्थापितको जग्गाजग्गामध्ये छ प्रतिशतमात्र पर्ने अउने छ म/हामी यो पनि घोषणा  
 गर्दछु गर्दछौ कि प्रदानगरिएको जग्गाभित्र रहेको रुख, बोट बिरुवाकादी को क्षतिपुर्ति दावीगर्ने छैन/छैनी साथै दान  
 गरेको जग्गा क्षेत्र भित्र कुनैले जग्गाभित्र वा सुकुम्बासीहरूको समेत दावी नरहेको र को जग्गा मेरो/हामी तर्फबाट  
 यसजग्गाजग्गासाई उपहार स्वरूप ग्रहण गरिदिने सम्मन्धितलाई अनुरोध गर्दछु/गर्दछौ।

क्षतिको विवरण	संख्या/परिमाण	किता/दर/रुख/संख्या	रहेको जग्गा क्षेत्रफल	क्षेत्रफल
जग्गा तोपनी बिघा/रुम्बा मि		<u>१२</u>	<u>०.०३०८८,००</u>	
एन/गर्पनी बिघा/रुम्बा मि				
रुम्बा बोट				

सहस्रमितिगतमा यो दस्तावेज विम्ब साक्षिहरूको रोहबरमा म/हामीले जग्गास्वैच्छिकदान गरेको हो भन्ने प्रमाण  
 स्वरूप दस्तखत सहस्रप गरिदिएको छु/छौ। पुनरप, मैने/हामीले नगरपालिकातयसम्मन्धिशायोजनाकाअधिकारीहरू  
 समेत कुनैको करकाप/उपहारभिएर यतजग्गाभित्रा यो मन्जुरीनामा/प्रमाण पत्र सहस्रप/दस्तखत गरि दिएको  
 प्रमाणित गर्दछु/गर्दछौ।

मुतावतः

जग्गादाताको सही/उपहार

१ वडा जनप्रतिनिधि/छाप

पुर्जा प्रेम लाल गिरी नाम,

२ वडा जनप्रतिनिधि/छाप

मिति: २०७५/०५/२३

३ स्थापित

यो सम्मतिपत्र कुनैको करकाप/उपहारभिएर यतजग्गाभित्रा यो मन्जुरीनामा/प्रमाण पत्र सहस्रप/दस्तखत गरि दिएको

गाउँ/नगरपालिका वडा

न उपहार र जग्गाधनी बिघा सम्प/नम्ब/उ/उ हो भनी पत्रागित गर्दछु

अथवा स्वतन्त्रपक्षीयव्यक्तिको नासतथा दस्तखत



### स्वैच्छिक जग्गादान- पत्र

म. हा.मी. कमला अग्रलि निम्ना मेताप्रेता गाउँ/नगरपालिका वडा नं. ११ वस्ने  
 यु. सि. (West Urban Corridor (WUC) Development Project) आयोजनाअन्तर्गत स्वैच्छिक जग्गादान  
 सडकआयोजना र सोको अवलम्बनका क्रममा म. हा.मी.लाई गर्ने सवने सति र त्यस  
 माथि सतिपुति इच्छागन पत्रले अधिकार म. हा.मी.मा सुरक्षित रहेको भन्ने वागवानी/उममन्त्र पत्रको तथ्य वही पत्रद्वारा  
 प्रमाणित गर्दैछु/गर्दैछौ। यस सडकको स्तरोन्नीका लागी मैले/हामीले कमला अग्रलि जस्ता  
मेताप्रेता गाउँ/नगरपालिका वडा नं. ११ रिपत मेरो/हाम्रो नाउँमा रहेको क्षेत्रफल  
 रकबा मिजगास्वैच्छिकप्रदान गरेको कुल सुनिश्चितगर्दैछु/गर्दैछौ। मैले/हामीले प्रदान गरेको जग्गा  
 मेरो/हाम्रो ज.ध.प. पुनो नं. ३ माउलेख गरेको जम्माजग्गामध्ये ०.००१३१.०० रोपनी/विघा/रकबा मिलाव  
 रहेको उल्लेख गर्ने चाहन्छु/चाहन्छौ। यो पनि उल्लेख गर्ने चाहन्छु/चाहन्छौ कि उल्लेखित परिमाणको जग्गादान गर्दा  
 मेरो/हाम्रो रवाभित्तको जम्माजग्गामध्ये ३ प्रतिशतमात्र पर्ने जान्छे छ म/हामी यो पनि घोषणा  
 गर्दछु/गर्दैछौ कि प्रदान गरिएको जग्गाभित्र रहेको रुख, चोट धिरुवाभन्दा को क्षतिपूर्ति दानी गर्ने छैन/छैनौ साथै दात  
 गरेको जग्गा क्षेत्र भित्र कुनैले जग्गाभित्र वा सुकुम्मासीहरूको समेत दावी नरहेको र सो जग्गा मेरो/ हाम्रो तर्फबाट  
 यसआयोजनालाई उपहार स्वरूप उपहार गरिदिन सम्बन्धितलाई अनुरोध गर्दैछु/गर्दैछौ।

क्षतिपूर्ति किसिम	संख्या/परिमाण	किसा/दर/रुख/संख्या	रहेको जम्मा क्षेत्रफल	कीफायत
जग्गा रोपनी विघा/रकबा मि		<u>३</u>	<u>०.००१३१.००</u>	
छाग रोपनी विघा/रकबा मि				
सस्त बाट				

यदि कसिलेसितमा यो दस्तावेज निम्न साक्षीहरूको रोहवरमा म/हामीले जग्गास्वैच्छिकदान गरेको हो भन्ने प्रमाण  
 स्वरूप दस्तावेज सहिछाप गरिदिएकी छु/छौ पुनरुप, मैले/हामीले नगरपालिकाले प्राप्त सम्बन्धित आयोजनाका प्राधिकारीहरू  
 समेत कनैको करजाप/डरधमिकाए बलजफतीबिना यो मन्जुरीनामा/बमण पत्र सहिछाप/दस्तखत गरि दिएको  
 प्रमाणित गर्दैछु/गर्दैछौ।

साक्षीहरू

जग्गादाताको सही Kamala

१. वडा जनप्रतिनिधि/छाप

१. कमला अग्रलि नाम,

ठेगाना

२. वडा जनप्रतिनिधि/छाप

मिति २०७९/०९/२३

३. स्वातंत्र्य

यो सम्पूर्ण पत्र कसैले करजापतथायतजफतीबिनापारदर्शिता उपरो

गाउँ/नगरपालिका वडा

न. जग्गादाता/जग्गादाती बिध सम्बन्धितएको हो भनी प्रमाणित गर्दैछु

नेपाल स्वतन्त्रपक्षीकषयतिको नामतथा दस्तखत



## स्वैच्छिक जग्गादान- पत्र

म/हामी रूपरेदी जिल्ला खैतामेता गाउँ/नगरपालिका वडा नं. ११ बस्ने  
 म/हामी सिता रेग्मी लाई खैतामेता नगरपालिका द्वारा इच्छा  
 पत्र (West Urban Corridor (WUC) Development Project) आयोजनाअन्तर्गत स्तरोन्नीहने नर्सिङ्ग स्टेसन-  
 सडक आयोजना र सोको कार्यान्वयनका क्रममा म/हामीलाई पर्ने राज्य, शान्ति र स्वतन्त्रता  
 कोषको दावी गर्ने पाउने अधिकार म/हामीमा सुरक्षित रहेको भन्ने जानकारी उपलब्ध गराएको दृष्य यसै पत्रद्वारा  
 प्रमाणित गर्दछु/गर्दछौ। यस सडकको स्तरोन्नीकातागीमैले/हामीले रूपरेदी जिल्ला  
खैतामेता गाउँ/नगरपालिका वडा नं. ११ स्थित मेरो/हामी ताउमारेको क्षेत्रफल  
 रकबा मिजग्गास्वैच्छिकप्रदान गरेको कुरा सुनिश्चितगर्दछु/गर्दछौ। मैले/हामीले प्रदान गरेको जग्गा  
 मेरो/हामी ज ध प पुजां नं. २ माउल्लेख गरेको जम्माजग्गामध्ये ०.००८६०० पानी/विघा/स्वा.मिमात्र  
 रहेको उल्लेख गर्न चाहन्छु/चाहन्छौ। यो पनिउल्लेखगर्न चाहन्छु/चाहन्छौ कि उल्लेखित परिमाणको जग्गादानगर्दा  
 मेरो/हामी स्वामित्वको जम्माजग्गामध्ये ५ प्रतिशतमात्र पर्ने आउने छ। म/हामी यो पनि घोषणा  
 गर्दछु/गर्दछौ कि प्रदानगरिएको जग्गामिथ रहेको रूख, भोट बिरुवाआदी को क्षतिपूर्ति दावीगर्ने छैन/छैती साथै दान  
 गरेको जग्गा क्षेत्र मिथ कसैले जग्गामिथेर वा सुकुम्बासीहरूको समेत दावी नरहेको र सो जग्गा मेरो/हामी तर्फबाट  
 यस्तोआयोजनालाई उपहार स्वरूप ग्रहण गरिदिन सम्बन्धितलाई अनुरोध गर्दछु/गर्दछौ।

क्षतिको विवरण	संख्या/परिमाण	विन्ता/चर/रूख/संख्या	रहेको जम्मा क्षेत्रफल	वैकिकता
जग्गा रोपनी विघा/स्वा.मि		<u>२</u>	<u>०.००८६००</u>	
छान्ने/गोपनी विघा/स्वा.मि				
रूख/घाट				

परिनिर्दिष्टनामा यो दस्तावेज निम्न साक्षिहरूको रोहवरमा म/हामीले जग्गास्वैच्छिकदान गरेको हो भन्ने प्रमाण  
 स्वरूप दस्तखत सहिछाप गरिदिएको छु/छौ। पुनरुप, मैले/हामीले नगरपालिकातर्फसम्बन्धितआयोजनाप्रतिअधिकारिहरू  
 समेत उनैको करकाय/उपस्थितिपूर्व अनुरोधबिना यो मन्तव्रीनामा/प्रमाण पत्र सहिछाप/दस्तखत गरि दिएको  
 प्रमाणित गर्दछु/गर्दछौ।

सुनिश्चक

जग्गादाताको सही रूपरेदी रेग्मी१. बडा जनप्रतिनिधि/छापयुवा सिता रेग्मी नाम,

उपाता

२. बडा जनप्रतिनिधि/छापमिति: २०७९/०९/२३३. स्वाभिय

या सम्बन्धीलापत्र जसको कार्यापत्रमाचलनक्षेत्रविनापत्रदर्शि हुने

गाउँ/नगरपालिका वडा

न जग्गाधनी विघा सम्पत्तिकाको हो भनी प्रमाणित गर्दछु।

जिथी स्वतन्त्रपक्षीयव्यक्तिको नामतथा दस्तखत

# स्वैच्छिक जग्गादान- पत्र

रूपरेखा  
म. हा.मी. जिरगा  
तुमसीराम, के.मी.  
गार्ड/नगरपालिका वडा नं. ११ बस्ने  
साई. सेतामैता नगरपालिका द्वारा उपजु  
गु. सि. (West Urban Corridor (WUC) Development Project) आयोजनाअन्तर्गत स्तरीनीकृतनगरपालिका-  
सडकआयोजना र, सोको कार्यान्वयनअन्तर्गतमाय/हामीलाई पर्ने सयने शक्ति र त्यस  
नगरपालिकाको दायरामा पर्ने अधिकार म/हामीमा सुरक्षित रहेको भन्ने जानकारी उपर्युक्त गराएको छैन्य कसै पत्रद्वारा  
प्रमाणित गर्नु/गर्दछौ । यस सडकको स्तरीनीकृतनगरपालिका/हामीले रूपरेखा  
सेतामैता गार्ड/नगरपालिका वडा नं. ११ बस्ने मेरो/हामी नाउभारहेको क्षेत्रफल  
स्वा. भिजगास्वैच्छिकदान गरेको कुरा सुनिश्चितगर्नु/गर्दछौ । मैले/हामीले प्रदान गरेको जग्गा  
मेरो/हामी ज.ध.प.पुर्जा नं. ४०३ साउन्नेस गरेको जग्गाजग्गामध्ये ०-२-० रोपनी/धिघा/स्वा. भिमात्र  
रहेको उल्लेख गर्ने चाहन्छु/ चाहन्छौ । यो पनिउल्लेखगर्ने चाहन्छु/ चाहन्छौ कि उल्लेखित परिमाणको जग्गादानगर्दा  
मेरो/हामी स्वा.भित्तको जग्गाजग्गामध्ये ५ प्रतिशतमात्र पर्ने आउने छ म/हामी यो पनि घोषणा  
गर्दछु/गर्दछौ कि प्रदानगरिएको जग्गाभित्र रहेको रुख, थोट बिरुवाआदी को क्षतिपूर्ति दाबीगर्ने छैन/छौनी साथै दान  
गरेको जग्गा क्षेत्र भित्र कुनैले जग्गाभित्रै वा सुकुम्मासीहरूको समेत दाबी नरहेको र सो जग्गा मेरो/ हामी तर्फबाट  
यसआयोजनालाई उपहार स्वरूप ग्रहण गरिदिने सम्बन्धितलाई अनुरोध गर्दछु/गर्दछौ।

क्षेत्रको विवरण	सङ्ख्या/परिमाण	विस्तार/पर/रुख/सङ्ख्या	रहेको जग्गा क्षेत्रफल	क्षेत्रफल
जग्गा रोपनी विघा- स्व.भ.मि		४०३	०-२-०	
पर/रोपनी विघा- स्व.भ.मि				
रुख/दाउ				

योजनासिलसिमा यो दस्तावेज निम्न साक्षिहरूको रोहबरमा म/ हामीले जग्गास्वैच्छिकदान गरेको हो भन्ने प्रमाण  
स्वरूप दस्तखत सहितछाप गरिदिएको छु/छौ। पुनरुप, मैले/हामीले नगरपालिकातथासम्बन्धितआयोजनाकाअधिकारीहरू  
समेत कसैको करकाप, डरथम्किपण बलजफतीबिना यो मन्जुरीनामा/प्रमाण पत्र सहितछाप/दस्तखत गरि दिएको  
प्रमाणित गर्दछु/गर्दछौ।

साक्षिहरू

जग्गादाताको सही: रूपरेखा

१. वडा जनप्रतिनिधि/छाप

पूरा तुमसीराम के.मी. नाम,

हेतुना

२. वडा जनप्रतिनिधि/छाप

मिति २०७५/०५/२३

३. स्वानिय

यो सम्झौतापत्र कर्मजत करदापत्रघातजफतीबिनापारदर्शिता

गार्ड/नगरपालिका वडा

ग. कार्यालय र जग्गाधनी विच सम्बन्धनसङ्गते हो भनी प्रमाणित गर्दछु

तुमको स्वतन्त्रपक्षीयव्यक्तिको नामतथा दस्तखत

### स्वैच्छिक जग्गादान- पत्र

म. नं. ११ जिला मेरौ गाउँ/नगरपालिका वडा नं. ११ बस्ने  
 म. नं. ११ साई मेरौ गाउँ/नगरपालिका वडा नं. ११ बस्ने  
 यु. सि. (West Urban Corridor (WUC) Development Project) आयोजनाअन्तर्गत सारोतीहरेडाँडाभरटोल-  
 सारोतीहरेडाँडा सडकआयोजना र सोको कार्यान्वयनक्रममाम/हामीसाई गर्न सक्ने क्षति र त्यस  
 क्षतिपूर्तिबारे जानकारी गराउने अधिकार म/हामीसाई भुक्तित रहेको भन्ने जानकारी उपर्युक्त दृष्टि यसै पत्रद्वारा  
 प्रमाणित गर्दछु/गर्दछौ । यस सडकको सारोतीहरेडाँडाभरटोल/हामीसाई मेरौ जिला  
 गाउँ/नगरपालिका वडा नं. ११ स्थित मेरौ/हामी गाउँमा रहेको क्षेत्रफल  
 स्वामित्वमा रहेको जग्गाको विवरण गरेको कुरा सुनिश्चितगर्दछु/गर्दछौ । मेरौ/हामीले प्रदान गरेको जग्गा  
 मेरौ/हामी ज.ध.प्र.पुर्ण नं. ४०३ माउन्टेन गरेको जग्गाजग्गाध्ये ०.३-१७ रोपनी/विघा/स्वामित्वमा  
 रहेको उल्लेख गर्ने चाहन्छु/चाहन्छौ । यो पनि उल्लेख गर्ने चाहन्छु/चाहन्छौ कि उल्लेखित परिमाणको जग्गादानगर्दा  
 मेरौ/हामी स्वामित्वको जग्गाजग्गाध्ये ३ प्रतिशतमात्र पर्ने भइने छ। म/हामी यो पनि घोषणा  
 गर्दछु/गर्दछौ कि प्रदान गरिएको जग्गाभित्र रहेको रुख, बोट थिरुवाआदी को क्षतिपूर्ति दावी गर्ने छैन/छैनी साथै दान  
 गरेको जग्गा क्षेत्र भित्र कसैले जग्गाभित्र वा सुकुम्मासीहरूको समेत दावी नरहेको र सो जग्गा मेरौ/हामी तर्फबाट  
 प्रमाणित गर्दछु/गर्दछौ ।

क्षतिको विवरण	संख्या/परिमाण	किता/दर/रुख/संख्या	रहेको जग्गा क्षेत्रफल	क्षतिपूर्ति
जग्गा रोपनी विघा/स्वामित्व		<u>४०३</u>	<u>०-३-१७</u>	
घर रोपनी विघा/स्वामित्व				
नयाँ बोट				

प्रमाणितनामा यो दस्तावेज निम्न साक्षिहरूको रोहबरमा म/हामीले जग्गास्वैच्छिकदान गरेको हो भन्ने प्रमाण  
 स्वरूप दस्तखत सहित गरिदिएको छु/छौं पुनरुप, मेरौ/हामीले नगरपालिकाबाट सम्बन्धित आयोजनाको अधिकारिहरू  
 समेत प्रत्येकको करवाप, डोरभित्रै बलजक्षीबिना यो मन्दुरीनामा/प्रमाण पत्र सहित छाप/दस्तखत गरि दिएको  
 प्रमाणित गर्दछु/गर्दछौ ।

साक्षिहरू

जग्गादाताको सही मेरौ

१.

वडा जनप्रतिनिधि/छाप

पूरा

मेरौ नाम,

२.

वडा जनप्रतिनिधि/छाप

मिति

२०७९/०९/२३

३.

स्वामित्व

यो सम्झौतापत्र कसैको करवापतमा बलजक्षीबिना/दस्तावेज नभएको हुनाले

गाउँ/नगरपालिका वडा

नयाँ जग्गापानी विघा सम्पत्तिमा रहेको हो भनी प्रमाणित गर्दछु/गर्दछौ ।

नेवो स्वतन्त्रपक्षीयव्यक्तिको नाभतथा दस्तखत

कपदेही

स्वैच्छिक जग्गादान- पत्र

विकल्पः

बैनामैना

गाउँ/नगरपालिका वडा नं. ११ वस्ति

म. हाजी तुलसीराम बेगमी गांव नगरपालिका वडा नं. ११ वस्ने  
 ए. कि. (West Urban Corridor (WUC) Development Project) साई सोना मैना नगरपालिका द्वारा डकन


संविधान के अन्तर्गत (WUC) Development Project) आयोजना अन्तर्गत भारतीय सरकार द्वारा उच्च शिक्षा के क्षेत्र में सहायता प्रदान की जा रही है। इस सहायता के अन्तर्गत भारतीय सरकार द्वारा उच्च शिक्षा के क्षेत्र में सहायता प्रदान की जा रही है।

[illegible]

संविधिक विवरण	संख्या/परिमाण	किताब/वर्ग/समय/संख्या	रहेको सम्भावित अवधि	वर्गीकरण
समाज सेवा विभाग	५०३	०-०-१०		
समाज सेवा विभाग	३८५	०-१-०		
समाज सेवा विभाग	५४४	०-१०-०		
समाज सेवा विभाग	६६	१-०-१		

प्राचीनसाम्राज्यासह या दस्तावेज निम्न सांख्यिकीयक रोहवरमा व/हामीले जाणवसैधिकादान गरेको हो भन्ने प्रमाण  
जस्तो प्रस्तुत सहिछाप गरिएको छ/हो। पुरातन, मैले/हामीले गणपतीसहित भासामाथि जाणवसैधिकादान गरिएको  
भन्ने जस्तो कुराको, उदाहरणको लागि यस्तो किताब वा मन्त्रालय/प्रमाण पत्र सहिछाप/दस्तावेज गरि दिएको  
प्रमाणित गर्दछ/गर्दछ।

गुर्गलिक

जसगादालाको सही 

१ ..... सदा जनप्रतिनिधि / छात्र

पूरा तुलसीदास रंजनी नाम.

ॐ नमः

શ્રદ્ધા સેનપાલિનિધિ / ૩૩૫

मिति: २०७९/०९/२३

2

संयोजकता

११. साम्बोत्तापत्रं 'कर्मका' वाचस्पत्ययनस्य ज्योतिषशास्त्रस्य ३३०।

मातृ संस्था, अन्तर्गत

११) सद्योन्मत्तः ४ भगवाद्भक्तौ विषय भगवत्-सम्पत्त्यै श्री भगवो प्रसादितः सदायः।

पञ्च भूतलपुत्रीशृङ्गाभ्यां तावत्तथा दम्बका





स्वैच्छिक जग्गादान- पत्र

[illegible]

સ્રોતજો વિધિ	સંખ્યા / પરિમાણ	વિતા / વર / સ્વચ્છ / સંખ્યા	રહેલો જમ્મા હોબકાન	કૌંકિયત
જમ્મા સંપત્તી વિધા સ્વચ્છા મિ		૧૪	૦,૦૩૧૪-૦૦	
વર સંપત્તી વિધા સ્વચ્છા મિ		૭૦૧	૦-૩-૦-૦	
સ્વચ્છ વાર				

पारमार्थिकतामा यो दस्तावेज निम्न साक्षिहरूको रोजवरा म/ हाामीने जगतावैश्विकदान गरेको हो भन्ने प्रमाण  
स्वरूप दस्तखत सहिछाप गरिदिएको छु/छी। पुनस्व, मैले/हाामीने तारापानिकातथाहामीन्यापोजीनजाकाक्षिज्जारीहक  
समेत जसैको ज्ञरकापू,ड्रधमिभएव बलजपतीविना यी मन्जुरीतामा/प्रमाण वत्र सहिछाप/दस्तखत गरि दिएको  
प्रमाणित गर्दछु/गर्दछी।

भारतसिद्धम्

जग्गादाताको सति

१. \_\_\_\_\_, जहाँ जनप्रतिनिधि/छात्र

पूरा ठंड कसारी धाप मजूर नाम,

## हेमान्ता

सहा जनप्रतिनिधि / ग्रुप

मिति २०६९/०९/२३

स्वानिदय

यो सम्झौतापत्र कक्षाको कार्यालयबाट प्राप्त भइएको छ।

न कार्योन्मय । असाधनी विष सम्माननार्हो हो भनी प्रमाणित गर्दछु ।

नेहो स्वतन्त्रपक्षिण्यतिव्ये नभतथा दस्तद्यत।

**स्वैच्छिक जग्गादान- पत्र**

म. हा.मी. रूपन्देही जिल्ला क्षेत्रमाथ्या थापा गाउँ/नगरपालिका वडा नं. ११ वस्ने  
 प. मि. (West Urban Corridor (WUC) Development Project) साई नगरपालिका वडा नं. ११  
 सडकआयोजना र सोको कर्मचारीका कर्ममा/हामीलाई पर्ने सक्ने क्षति र त्यस  
 क्षतिपूर्ति दावीगर्ने पाउने अधिकार म. हा.मी.मा सुरक्षित रहेको भन्ने जानकारी उपरान्त प्राप्त भएको र त्यस  
 प्रमाणित गर्दछु/गर्दछौ। यस सडकको सारोन्दीकालागी मैले/हामीले स्वीकृत गर्दछु/गर्दछौ जिल्ला  
 गाउँ/नगरपालिका वडा नं. ११ रिवत मेरो/हामी नाउमारहेको क्षेत्रफल  
 स्का भिजरास्वैच्छिकप्रदान गरेको कुरा सुनिश्चितगर्दछु/गर्दछौ। मैले/हामीले प्रदान गरेको जग्गा  
 मेरो/हामी ज.ध.प्र.पुर्जा नं. १९ माउल्लेख गरेको जम्माजग्गामध्ये ००-२२२-०९/पि.धा/स्का.भि.मा.प.  
 रहेको उल्लेख गर्ने चाहन्छु/चाहन्छौ। यो पनिउल्लेखगर्ने चाहन्छु/चाहन्छौ कि उल्लेखित परिमाणको जग्गादानगर्दा  
 मेरो/हामी स्वामित्वको जम्माजग्गामध्ये प्रतिशतमात्र पर्ने आउने छ। म/हामी यो पनि घोषणा  
 गर्दछु/गर्दछौ कि प्रदानगरिएको जग्गाभित्र रहेको रुख, बोट धिरुवाआदी को क्षतिपूर्ति दावीगर्ने छैन/छैनौ साथै दान  
 गरेको जग्गा क्षेत्र भित्र कसैले जग्गाभित्र वा सुकुम्बासीहरूको समेत दावी नरहेको र सो जग्गा मेरो/हामी तर्फबाट  
 यसआयोजनालाई उपहार स्वरूप ग्रहण गरिदिन सम्बन्धितलाई अनुरोध गर्दछु/गर्दछौ।

क्षतिको विवरण	संख्या/परिमाण	किता/वर/रुख/संख्या	रहेको जग्गा क्षेत्रफल	क्षतिकृत
जग्गा रोपनी विधा/स्का.भि.		१९	००-२२२-०९	
घर रोपनी विधा/स्का.भि.		६९८	०-१-१०	
रुख/बोट				

प्रतिमानसितमा यो दस्तावेज निम्न साक्षिहरूको रोहवरमा म. हा.मी.ले जग्गास्वैच्छिकप्रदान गरेको हो भन्ने प्रमाण  
 स्वस्थ दस्तावेज सहित छाप गरिएको छु/छौ। पुनस्व, मैले/हामीले नगरपालिकातर्फ सम्बन्धितआयोजनाका अधिकारीहरू  
 समेत कमेको करकाप/उपस्थितिगत बलजफतीधना यो मन्जुरीनामा/प्रमाण पत्र सहित छाप/दस्तावेज गरि दिएको  
 प्रमाणित गर्दछु/गर्दछौ।

गोपनीय

जग्गादाताको सही क्षेत्रमाथ्या थापा

१ वडा जनप्रतिनिधि/छाप

पु. धनमाथ्या थापा नाम

२

वडा जनप्रतिनिधि/छाप

मिति २०७५/०९/२३

३

स्थानिय

४ सम्बन्धितपत्र कमेको करकाप/उपस्थितिगत बलजफतीधना यो मन्जुरीनामा/प्रमाण पत्र सहित छाप/दस्तावेज गरि दिएको

गाउँ/नगरपालिका वडा

५ जग्गादाता र जग्गाधनी विधा सम्बन्धितको हो भनी प्रमाणित गर्दछु

६ यो स्वतन्त्रपक्षीयव्यक्तिको सामतथा दस्तावेज

### स्वैच्छिक जग्गादान- पत्र

रूपरेखा  
म/हामी बल बहादुर थापा जिल्ला सैतामैता गाउँ/नगरपालिका वडा नं. ११ वरन्  
यु सि (West Urban Corridor (WUC) Development Project) आयोजनाअन्तर्गत सैतामैता नगरपालिका  
सडकआयोजना र सोको कार्यान्वयनक्रममा म/हामीलाई पर्ने सवने क्षति र त्यस  
जपतक्षतिपति क्षतिगर्ने पाउने अधिकार म/हामीमा सुरक्षित रहेको भन्ने जानकारी उपलब्ध गराएको तथ्य यसै पत्रद्वारा  
प्रमाणित गर्दछु/गर्दछौ। यस सडकको स्तरोन्नीकासगीमैले/हामीले रूपरेखा जिल्ला  
स्वा भिजग्गास्वैच्छिकप्रदान गरेको कुरा सुनिश्चितगर्दछु/गर्दछौ। मैले/हामीले प्रदान गरेको जग्गा  
मेरो/हाम्रो ज.ध.प.पुर्जा नं. ९९९ माउन्लेख गरेको जम्माजग्गामध्ये ०-१-१० रोपनी/विघा/स्वा.मिमात्र  
रहेको उल्लेख गर्ने चाहन्छु/चाहन्छौ। यो पनिउल्लेखगर्ने चाहन्छु/चाहन्छौ कि उल्लेखित परिमाणको जग्गादानगर्दा  
मेरो/हाम्रो रवाभित्तको जम्माजग्गामध्ये ५ प्रतिशतभन्दा बढी पाउने छु/हामी यो पनि घोषणा  
गर्दछु/गर्दछौ कि प्रधानगरिएको जग्गाभित्र रहेको रूख, बोट धिक्काबादी को क्षतिपुर्ति दाबीगर्ने छैन/छौनी साथै दान  
गर्नेको जग्गा क्षेत्र भित्र कसैले जग्गाभित्रको वा सुकुम्बासीहरूको समेत दाबी नरहेको र सो जग्गा मेरो/हाम्रो लफ्चाट  
यसआयोजनालाई उपहार स्वरूप ग्रहण गरिदिन सम्बन्धितलाई अनुरोध गर्दछु/गर्दछौ।

क्षतिको किसिम	संख्या/परिमाण	किसा/पर/रूख/संख्या	रहेको जम्मा क्षेत्रफल	कैफियत
जग्गा रोपनी विघा/स्वा.मि		<u>९९९</u>	<u>०-१-१०</u>	
दान रोपनी विघा/स्वा.मि				
रूख बाटो				

यससितसितलमा यो दस्तावेज निम्न साक्षिहरूको रोहवरमा म/हामीले जग्गास्वैच्छिकदान गरेको हो भन्ने प्रमाण  
दस्तावेज दस्तखत सहिछाप गरिदिएको छु/छौ। पुनरुप, मैले/हामीले नगरपालिकातथासम्बन्धितआयोजनाकाअधिकारीहरू  
समेत गर्नेको करकाप/उपस्थितिकार्य बलजपतीविना यो मन्जुरीनामा/प्रमाण पत्र सहिछाप/दस्तखत गरि दिएको  
प्रमाणित गर्दछु/गर्दछौ।

गुणित

जग्गादाताको सही बल

१ बडा जनप्रतिनिधि/छाप

पूरा बल बहादुर थापा नाम

द्वितीय

२ बडा जनप्रतिनिधि/छाप

मिति २०७९/०९/२३

३

स्वातन्त्र

४) सम्बन्धित पत्र कसैको कारबापतवाघतजपतीविनापारदर्शिता हुने

गाउँ/नगरपालिका वडा

५) कार्यालय / जग्गाधनी बिच सम्बन्धनएको हो भनी प्रमाणित गर्दछु

नेथी स्वतन्त्रपक्षीयव्यक्तिको नामतया दस्तखत

### स्वैच्छिक जग्गादान- पत्र

म/सागी रामलाल कुवर जिला सुनसरी गाउँ/नगरपालिका वडा नं. ११ बस्ने  
 यु.सि. (West Urban Corridor (WUC) Development Project) आयोजनाअन्तर्गत सुनसरी नगरपालिका द्वारा उपत्यका  
सुनसरी नगरपालिका सडकआयोजना र सोको कार्यान्वयनक्रममा म/हामीलाई पर्ने सक्ने क्षति र त्यस  
 क्षतिपूर्तिपुर्ति दावीगर्ने पाउने अधिकार म/हामीमा सुरक्षित रहेको भन्ने जानकारी उपत्यका नगरपालिकाको दृष्टि यसै पत्रद्वारा  
 प्रमाणित गर्दछु/गर्दछौ। यस सडकको सारोत्तीकासागीमैले/हामीले रु.५००००० जिल्ला  
सुनसरी गाउँ/नगरपालिका वडा नं. ११ स्थित मेरो/हाम्रो नाउँमा रहेको क्षेत्रफल  
 स्वा.मिजग्गास्वैच्छिकप्रदान गरेको कुरा सुनिश्चितगर्दछु/गर्दछौ। मैले/हामीले प्रदान गरेको जग्गा  
 मेरो/हाम्रो ज.घ.प.नं. ४ माउल्लेख गरेको जम्माजग्गामध्ये ०.०१६४:०० रोपनी/विघा/स्वा.मिमात्र  
 रहेको उल्लेख गर्न चाहन्छु/चाहन्छौ। यो पनि उल्लेख गर्न चाहन्छु/चाहन्छौ कि उल्लेखित परिमाणको जग्गादानगर्दा  
 मेरो/हाम्रो स्वामित्वको जम्माजग्गामध्ये ५ प्रतिशतमात्र पर्ने आउने छ। म/हामी यो पनि घोषणा  
 गर्दछु/गर्दछौ कि प्रदानगरिएको जग्गामित्र रहेको रूख, बाटो किन्लाआदी को क्षतिपूर्ति दावीगर्ने छैन/छैनौं साथै दान  
 गरेको जग्गा क्षेत्र भित्र कुनै जग्गामित्र वा सुकुम्हारीहरूको समेत दावी नरहेको र सो जग्गा मेरो/हाम्रो तर्फबाट  
 यसआयोजनालाई उपहार स्वरूप ग्रहण गरिदिने सम्बन्धितलाई अनुरोध गर्दछु/गर्दछौ।

क्षतिको विवरण	संख्या/परिमाण	कित्ता/वर/रूख/संख्या	रहेको जग्गा क्षेत्रफल	कैफियत
जग्गा रोपनी विघा/स्वा.मि		<u>४</u>	<u>०.०१६४:००</u>	
घर रोपनी विघा/स्वा.मि				
रूख बाटो				

यससितसितामा यो दस्तावेज निम्न साक्षिहरूको रोहवरमा म/हामीले जग्गास्वैच्छिकदान गरेको हो भन्ने प्रमाण  
 स्वरूप दस्तखत सहिछाप गरिदिएको छु/छौं। पुनस्व, मैले/हामीले नगरपालिकातर्फ सम्बन्धित आयोजनाका अधिकारीहरू  
 समेत कनैको करजप, अर्थमन्त्रालय बलजफतीबिना यो मन्जुरीनामा/प्रमाण पत्र सहिछाप/दस्तखत गरि दिएको  
 प्रमाणित गर्दछु/गर्दछौ।

साक्षिहरू

१. बडा जनप्रतिनिधि/छाप

देखाना

२. बडा जनप्रतिनिधि/छाप

३. स्वा.मि

४. सम्बन्धित पत्र कसैको करजपतथावतजफतीबिनापारदर्शिता हुने

न. कार्यालय र जग्गाधनी विम सम्पन्नमणको हो चनी प्रमाणित गर्दछु

नेर्था स्वतन्त्रपक्षीयव्यक्तिको नामतथा दस्तखत:

जग्गादाताको सही

रामलाल कुवर नाम,

मिति २०७९/०९/२३

गाउँ/नगरपालिका वडा







## स्वीच्छिक जग्गादान- पत्र

म/हामी विमोद व्यापार मगर जिला हैलाभैला गाउँ/नगरपालिका वडा नं. ११ वस्ने  
 यु.सि. (West Urban Corridor (WUC) Development Project) आयोजनाअन्तर्गत स्तरोन्तीहनेडाईमस्टोन-  
 रोडको विकास सडकआयोजना र सोको कार्यान्वयनकारुममाम/हामीलाई पर्ने सबै क्षति र त्यस  
 अपतक्षतिपुति दाबीगर्ने पाउने अधिकार म/हामीमा सुरक्षित रहेको भन्ने जानकारी उपलब्ध गराएको तथा यसै पत्रद्वारा  
 प्रमाणित गर्दछु/गर्दछौ । यस सडकको स्तरोन्तीकालागीमैने/हामीले रु.५०५६१ जिला  
हैलाभैला गाउँ/नगरपालिका वडा नं. ११ स्थित मेरो/हाथो नाउँमा रहेको क्षेत्रफल  
 सम्बा भिजग्गास्वीच्छिकप्रदान गरेको कुरा सुनिश्चितगर्दछु/गर्दछौ । मैले/हामीले प्रदान गरेको जग्गा  
 मेरो/हाथो ज.ध.प.पुर्जा नं. ६९७ माउल्लेख गरेको जम्माजग्गामध्ये ०-१-१० रोपनी/विघा/स्वा.भि.मात्र  
 रहेको उल्लेख गर्ने चाहन्छु/चाहन्छौ । यो पनिउल्लेखगर्ने चाहन्छु/चाहन्छौ कि उल्लेखित परिमाणको जग्गादानगर्दा  
 मेरो/हाथो स्वाभित्वको जम्माजग्गामध्ये ५ प्रतिशतमात्र पर्ने बाउने छ/म/हामी यो पनि घोषणा  
 गर्दछु/गर्दछौ कि प्रदानगरिएको जग्गाभिन्न रहेको रूख, भोट धिरुवाआदी को क्षतिपुति दाबीगर्ने छैन/छैनी साथै दान  
 गरेको जग्गा क्षेत्र भित्र कसैले जग्गाभिधेर वा मुकुम्मासीहरूको समेत दाबी नरहेको र सो जग्गा मेरो/ हाथो तर्फबाट  
 यसआयोजनालाई उपहार स्वरूप ग्रहण गरिदिन सम्बन्धितलाई अनुरोध गर्दछु/गर्दछौ।

क्षतिको विवरण	संख्या/परिमाण	किता/दर/रूख/संख्या	रहेको जम्मा क्षेत्रफल	कैफियत
जग्गा रोपनी/विघा/स्वा.भि.		<u>६९७</u>	<u>०-१-१०</u>	
घर/रोपनी/विघा/स्वा.भि.				
रूख/भोट				

यदिभित्तिसिलामा यो दस्तावेज निम्न साक्षिहरूको रोहवरमा म/हामीले जग्गास्वीच्छिकदान गरेको हो भन्ने प्रमाण  
 स्वरूप दस्तावेज सहिछाप गरिदिएको छु/छौ। पुनस्व, मैले/हामीले नगरपालिकातथासम्बन्धिआयोजनाकाअधिकारीहरू  
 समेत कसैको करकाप, डरधमिकएवं बलजफतीचिना यो मन्जुरीनामा/प्रमाण पत्र सहिछाप/दस्तखत गरि दिएको  
 प्रमाणित गर्दछु/गर्दछौ।

साक्षिहरू

जग्गादाताको सही विमोद१. वडा जनप्रतिनिधि/छापपूरा विमोद व्यापार मगर नाम,२. देगाना

वडा जनप्रतिनिधि/छाप

मिति: २०७९/०९/२३३. स्थानिययो सम्झौतापत्र कसैको कसैबाट प्राप्त वा वनजपतीबिनापारदर्शि ढगने गाउँ/नगरपालिका वडा  
 न कार्यालय र जग्गाधनी विच सम्बन्धमाएको हो भनी प्रमाणित गर्दछु

तेशी स्वतन्त्रपक्षीयव्यक्तिको नामतथा दस्तखत

### स्वेच्छिक जग्गादान- पत्र

रूपदेही जिला स्वेतामैती गाउँ/नगरपालिका वडा नं ११ वस्ने  
म/हामी तुल्सी लाफ्तरी व्यापा मगर गाउँ नगरपालिका द्वारा डब्लु  
यु सि (West Urban Corridor (WUC) Development Project) आयोजनाअन्तर्गत स्तरोत्तीर्णलाईमार्ग-  
सडकआयोजना र सोको कार्यन्वयनक्रमभाम/हामीलाई पर्ने सक्ने क्षति र हानि  
सापत्तकीपूर्ति दावीगर्ने पाउने अधिकार म/हामीमा सुरक्षित रहेको भन्ने जानकारी उपलब्ध गराएको देखि यसै पत्रद्वारा  
प्रमाणित गर्दछु/गर्दछौ । यस सडकको स्तरोत्तीकातागीमैले/हामीले रूपदेही जिला  
स्वेतामैती गाउँ/नगरपालिका वडा नं ११ स्थित मेरो/हाम्रो नाउँमा रहेको क्षेत्रफल  
स्वामिजग्गास्वेच्छिकप्रदान गरेको कुरा सुनिश्चितगर्दछु/गर्दछौ । मैले/हामीले प्रदान गरेको जग्गा  
मेरो/हाम्रो ज.घ.प.पुजा नं. १६ माउल्लेख गरेको जम्माजग्गामध्ये रोपनी/विघा/स्वा.मिमात्र  
रहेको उल्लेख गर्ने चाहन्छु/चाहन्छौ । यो पनिउल्लेखगर्ने चाहन्छु/चाहन्छौ कि उल्लेखित परिमाणको जग्गादानगर्दा  
मेरो/हाम्रो स्वाभित्तको जम्माजग्गामध्ये प्रतिशतमात्र पर्ने आउने छ म/हामी यो पनि घोषणा  
गर्दछु/गर्दछौ कि प्रदानगरिएको जग्गामित्र रहेको रूख, बोट बिरुवाआदी को क्षतिपूर्ति दावीगर्ने छैन/छैनौ साथै दान  
गरेको जग्गा क्षेत्र भित्र कुनै जग्गाभित्र वा सुकुम्बासीहरूको समेत दावी नरहेको र सो जग्गा मेरो/हाम्रो तर्फबाट  
यसआयोजनालाई उपहार स्वरूप ग्रहण गरिदिन सम्बन्धितलाई अनुरोध गर्दछु/गर्दछौ।

क्षतिको विवरण	संख्या/परिमाण	कित्ता/दर/रूख/संख्या	रहेको जम्मा क्षेत्रफल	कैफियत
जग्गा रोपनी विघा/स्वा.मि		१६	०.०२२३००	
दान रोपनी विघा/स्वा.मि				
रूख बोट				

योनिम्नलिखितमा यो दस्तावेज निम्न साक्षिहरूको रोहवरमा म/हामीले जग्गास्वेच्छिकदान गरेको हो भन्ने प्रमाण  
स्वरूप दस्तावेज सहिछाप गरिदिएको छु/छौ। पुनस्व, मैले/हामीले नगरपालिकातयसम्बन्धितायोजनाकाअधिकारीहरू  
समेत कुनैको करकोप, डरधम्किएव बलजफतीबिना यो मन्जुरीनामा/प्रमाण पत्र सहिछाप/दस्तखत गरि दिएको  
प्रमाणित गर्दछु/गर्दछौ।

साक्षिहरू

१ वडा जनप्रतिनिधि/छाप  
ठेगाना

२ वडा जनप्रतिनिधि/छाप

३ स्थानिय

यो सम्मतिपत्र कुनैको करकोपतथाबलजफतीबिनापारदर्शितामा गाउँ/नगरपालिका वडा  
न कार्यलय / जग्गाधनी बिच सम्पन्नभएको हो भनी प्रमाणित गर्दछु

नेत्रा स्वतन्त्रपक्षीयव्यक्तिको नामतया दस्तखत

जग्गादाताको सही तुल्सी  
पूरा तुल्सी लाफ्तरी व्यापा मगर  
मिति २०७९/०९/२३

2404

पद्मराज चौधरी वाफ

मे लामे ला

www

संसारस्थानिका द्वारा दृश्य

West Urban Corridor (WUC) Development Project

14. 10. 1954

이수영, 2008, 2009, 2010

## ସୈନାଧିନୀ

जिला न्यायाधीश न्याय ४५४६१ जिला  
न्यायाधीश न्याय ११ जिला न्यायाधीश न्याय ११ जिला

महा-लोक मरेको जन्मजातमाथि

सर्वोच्च न्यायालय के आदेशों के अन्तर्गत, जहाँ आवश्यक हो, प्रत्येक व्यक्ति को अपने अधिकारों का उपयोग करने के लिए प्रोत्साहित किया जाएगा।

५. प्रतिस्पर्धात्मक एवं श्वेतुर्न छ। मं हाभी वा यन दोषणा

नरेश्वरी मठ, जयपुर, राजस्थान, भारत।  
 नरेश्वरी मठ, जयपुर, राजस्थान, भारत।

प्रसन्नतायाः नामाई अक्षरं स्वल्पं पाठ्यं गौरादनं सम्बन्धितायाई अनुरोधं गौरतु/गर्वतु।

शान्तिको विभिन्न	संख्या/परिमाण	फिना/पर/रूप/संख्या	रहको जग्गा क्षेत्रफल	वैधकृत
जग्गा रोपनी विना स्वका मि		४६४	०-१-४०-२३०	
पर रोपनी विना स्वका मि		४६१	०-२-६-५२५	
स्वका मि		४५९	०-१-६	
		०६६	०-१-०	

प्रमाणित गर्नुमा यो दस्तावेज निम्न साक्षिहरूको रोहवरमा म/हामीले जग्गास्वैच्छिकदान गरेको हो भन्ने प्रमाण सहित दस्तावेज सहायता गरिएको छु/छी। पुनर्बन्ध, मिल्ने/हामीले नयाँ/प्राप्तकर्तासम्मन्विष्ट आयोजनाका अधिकारीहरू समेत जसको करकाय, उपग्रामचित्र बतलौपनिमा यो मन्जुरीनामा/प्रमाण पत्र सहायता/दस्तावेज गरि दिएको प्रमाणित गर्दछु/गर्दछौ।

मूर्ध्निवाचकः

अ.मादलाको सही

4

बहुत प्रशंसनीय/छाप

परा

कुशाग्र

5

[www.crcpress.com](http://www.crcpress.com)

D

...

2004/05/26 14:00

०१. सप्तमी तिथि पर १२.३० बजे प्रारंभ होगा।

[illegible]

तथा स्वतन्त्रपक्षीयता नैव। १९४७-५० १६८५३









### स्वैच्छिक जग्गादान- पत्र

रूपरेदी जिल्ला क्षेत्राभित्र गाउँ/नगरपालिका वडा नं. ११ बस्ने  
म हाग्री शाहता विश्वकर्मा साई नगरपालिका द्वारा डब्लु  
यु सि (West Urban Corridor (WUC) Development Project) आयोजनाअन्तर्गत स्तरीयताहुनेडाईमरटोल-  
सिपुवाडा-उपत्यका मि. १ सडकआयोजना र सोको कार्यान्वयनकाक्रममा म/हामीलाई पर्ने सक्ने क्षति र त्यस  
क्षतिपूर्ति दाबी गर्ने पाउने अधिकार म/हामीमा सुरक्षित रहेको भन्ने जानकारी उपलब्ध गराएको उक्त घरी पत्रद्वारा  
प्रमाणित गर्दछु/गर्दछौ । यस सडकको स्तरीयताकापीमैले/हामीले रूपरेदी जिल्ला  
गाउँ/नगरपालिका वडा नं. ११ स्थित मेरो/हाम्रो नाउमारहेको क्षेत्रफल  
स्वा भिजग्गास्वैच्छिकप्रदान गरेको कुरा सुनिश्चितगर्दछु/गर्दछौ । मैले/हामीले प्रदान गरेको जग्गा  
मेरो/हाम्रो जग्ग प्र.पुर्जा नं. ८ साउल्लेख गरेको जम्माजग्गामध्ये ०.००६२.०० रोपनी/विधा/स्वा मिमात्र  
रहेको उल्लेख गर्न चाहन्छु/चाहन्छौ । यो पनिउल्लेखगर्न चाहन्छु/चाहन्छौ कि उल्लेखित परिमाणको जग्गादानगर्दा  
मेरो/हाम्रो स्वामित्वको जम्माजग्गामध्ये ५ प्रतिशतमात्र पर्ने आउने छ म/हामी यो पनि घोषणा  
गर्दछु/गर्दछौ कि प्रदानगरिएको जग्गाभित्र रहेको रूख, बोट धरुवाआदी को क्षतिपूर्ति दाबीगर्ने छैन/छैनौ साथै दान  
गरेको जग्गा क्षेत्र भित्र कुनैले जग्गाभित्र वा सुकुम्बासीहरूको समेत दाबी नरहेको र सो जग्गा मेरो/हाम्रो तर्फबाट  
यसआयोजनालाई उपहार स्वरूप ग्रहण गरिदिन सम्बन्धितलाई अनुरोध गर्दछु/गर्दछौ।

क्षतिको किसिम	संख्या/परिमाण	किता/दर/रूख/संख्या	रहेको जम्मा क्षेत्रफल	कैफियत
जग्गा रोपनी विधा-स्वा.मि		८	०.००६२.००	
घर रोपनी विधा-स्वा.मि				
रूख बोट				

यससिर्जनासलामा यो दस्तावेज निम्न साक्षिहरूको रोहबरमा म/हामीले जग्गास्वैच्छिकदान गरेको हो भन्ने प्रमाण  
स्वरूप दस्तखत सहिछाप गरिदिएको छु/छौ। पुनस्व, मैले/हामीले नगरपालिकातथासम्बन्धितआयोजनाकाअधिकारीहरू  
समेत कुनैको करकाप, डरधमकिएव बलजफतीबिना यो मन्जुरीनामा/प्रमाण पत्र सहिछाप/दस्तखत गरि दिएको  
प्रमाणित गर्दछु/गर्दछौ।

साक्षिहरू

जग्गादाताको सही... शिपुवा

वडा जनप्रतिनिधि/छाप  
स्थान

पूरा शाहता विश्वकर्मा नाम,

वडा जनप्रतिनिधि/छाप

मिति: २०७९/०९/२३

स्थानिय

सम्बन्धीतपत्र कुनैको करकापतथाबलजफतीबिनापारदर्शिता हुने

गाउँ/नगरपालिका वडा

कार्यालय र जग्गाधनी बिच सम्पन्नभएको हो भनी प्रमाणित गर्दछु

मे स्वान्वयपक्षीयव्यक्तिको नामतथा दस्तखत

24048

ॐ नमो भगवते वासुदेवाय

प्राप्तिसंक्रियामा यो दस्तावेज निम्न साक्ष्यहरूको रीहपत्रमा स/ हागीत/ गणगम्भीरकदान गरिको हो भन्ने प्रमाण स्वस्थ दस्तावेज सहिछाप गरिराख्ने छु/ छौ। पुस्तक, पैसो/हागीत/ गण/ साक्ष्य/सासम्बन्धि आयोजनाका अधिकारीहरू समेत जनेका करबाप, इशम्विकरण बलरफलीबिना यो मन्जुरनामा/साक्ष्य पत्र सहिछाप/दस्तावेज गरि दिएको उमानात गर्दछु/ गर्दछौ।

અં. ૧. ૧ સંસ્કારણ સહી...

नाम,

2065/05/28

## Authors

पौ सम्मतीनाथर कसिका करवापतनावनअक्षीकनापावतीं इमाने पाउँ नगरपालिका बडा  
ने रायासुख र समृद्धिनी बिच सम्मानमयी हो नवी प्रमाणित भ...  
नेश्वी स्वतन्त्रपक्षीव्यतिरिक्तो नाममात्रा रस्नवत



रजपन्येही

विज्ञान

ਦੇਵੀ ਮੰਦਰ

ગાંધી નગરપાલિકા વહીવટ નં ૧૧ થરને

नाई

पृष्ठ सं ११ धरने  
नगरपालिका द्वारा उद्घृत

५ अर्थः

यु.सि. (West Urban Corridor (WUC) Development Project) आयोजनानुसारतः

विकास (VOC) Development Project आयोजनकर्तातात स्वसिद्धांतानुसार दोन-  
 तरेच्या कार्यवाहीसाठी र सोपे कार्यवाहनकार्यक्रम/हामीसाठी पने स्वने क्षति र त्यस  
 कार्यवाहीपुनर् दोषपूर्ण पावते अधिकार म हामीसा मुरोक्ष हाणे पाने ज्ञानजरी उपलब्ध गरामुने लुप्य यसे पचपारा  
 प्रभावित गवेषु नुर्दछे । यस सङ्कल्पो स्वरोन्मीकालागोमैस हामीने २५५५५५

रचना में।

गार्ड नगरपालिका भन्दा न ११ रिजल मेरो/हाम्रो नाउभारहेको क्षेत्रफल

संस्था मिजगाणासहैच्छिकप्रदान गरेको कुरा मागिरहनुभएको छ । मैले/हामीले प्रदान गरेको छैनौं ।

मैरा/हाम्रो जन्म प्रपूर्वा न. \_\_\_\_\_ माइलनेछ/गरेजी जन्मजातमाइले रोपनी/विष्णु/स्वर्ण विष्णु

[illegible]

भरते हयस्य स्वाभित्वको जम्भाजग्यामधो ५. प्रतिशतमात्र पुनः आकृते ४४ म/हामी यो प्रति घोषण

मदरसु मन्दछी कि पदमगरिएको जग्गाभित्र रहेको रुख, बाट बिरूवाआदी को क्षतिपुर्ति दायीर्गर्न छैन/छैनो साथै दल

सर्वको जग्गा क्षेत्र भित्र कसैले जग्गाभित्रै वा सक्कम्बासी/पट्टा समेत दावी नरहेको र सो जग्गा मेरो/ हाम्रो वरिष्ठ

प्रसभायोजनालाई उपहार स्वरूप ग्रहण गरिदिन सम्बन्धितलाई अनुरोध गर्दछु/गर्दछौ।

कृषि की किसिम	संख्या/परिमाण	किता/दर/रुख/संख्या	रहेको जम्मा क्षेत्रफल	कैफियत
जम्मा रोपनी विद्या/स्वा.मि		५७५	०-१-०-०	
छा.रोपनी विद्या/स्वा.मि				
नखे बीट				

यहाँसितसुनितामा यो दस्तावेज निम्न साक्षितरूपको रोहवरमा म/हामीले जग्गास्वीचिकदान गरेको हो भन्ने प्रमाण स्वरूप दस्तखत सहिछाप गरिदिएको छ/छौ। पुनरुच, मैले/हामीले नगरपालिकतथासाम्वन्धितथायोजनाकाअधिकारीहरू समित गर्नेको करकापु-हराधमिकाए बलजफतीविना यो मन्जुरीनामा/प्रमाण पत्र सहिछाप/दस्तखत गरि दिएको प्रमाणित गर्दछु, गर्दछौ।

सुनिश्चित

जसगादात्ताको सही

2

બંદા જનપ્રતિનિધિ / સ્થાપ

पुनः

दिना मल्ल

नाम,

## ਠੰਗਾਨਾ

10

बहा जगप्रतिनिधि/रूप

मिति: २०७९/०९/२३

2

स्थानानिम्नम्

यो सम्भोतापत्र क्रमैका क्रमैकापत्राका मालाविनागरदीर्घा काले

गाउँ/नगरपालिका वडा

१. कार्यालय ४ भग्नाधारी विधि सम्माननार्थक हो भनी प्रमाणित गर्दछ।

विधौ स्वतन्त्रपक्षीयव्याक्तिकते नामतथा इत्युक्तं





स्वैच्छिक जग्गादान- पत्र

३५६६

## Discussion

သို့ရာ၌

सं. ३ : लक्ष्मणविरचितः कथा : ३१

५ पृष्ठे

निर्देश

Dragon  
Spiral

end

पृष्ठ सं. ११

1999, 2000, 2001, 2002, 2003, 2004, 2005, 2006, 2007, 2008, 2009, 2010, 2011, 2012, 2013, 2014, 2015, 2016, 2017, 2018, 2019, 2020, 2021, 2022, 2023, 2024, 2025, 2026, 2027, 2028, 2029, 2030, 2031, 2032, 2033, 2034, 2035, 2036, 2037, 2038, 2039, 2040, 2041, 2042, 2043, 2044, 2045, 2046, 2047, 2048, 2049, 2050, 2051, 2052, 2053, 2054, 2055, 2056, 2057, 2058, 2059, 2060, 2061, 2062, 2063, 2064, 2065, 2066, 2067, 2068, 2069, 2070, 2071, 2072, 2073, 2074, 2075, 2076, 2077, 2078, 2079, 2080, 2081, 2082, 2083, 2084, 2085, 2086, 2087, 2088, 2089, 2090, 2091, 2092, 2093, 2094, 2095, 2096, 2097, 2098, 2099, 2100, 2101, 2102, 2103, 2104, 2105, 2106, 2107, 2108, 2109, 2110, 2111, 2112, 2113, 2114, 2115, 2116, 2117, 2118, 2119, 2120, 2121, 2122, 2123, 2124, 2125, 2126, 2127, 2128, 2129, 2130, 2131, 2132, 2133, 2134, 2135, 2136, 2137, 2138, 2139, 2140, 2141, 2142, 2143, 2144, 2145, 2146, 2147, 2148, 2149, 2150, 2151, 2152, 2153, 2154, 2155, 2156, 2157, 2158, 2159, 2160, 2161, 2162, 2163, 2164, 2165, 2166, 2167, 2168, 2169, 2170, 2171, 2172, 2173, 2174, 2175, 2176, 2177, 2178, 2179, 2180, 2181, 2182, 2183, 2184, 2185, 2186, 2187, 2188, 2189, 2190, 2191, 2192, 2193, 2194, 2195, 2196, 2197, 2198, 2199, 2200, 2201, 2202, 2203, 2204, 2205, 2206, 2207, 2208, 2209, 2210, 2211, 2212, 2213, 2214, 2215, 2216, 2217, 2218, 2219, 2220, 2221, 2222, 2223, 2224, 2225, 2226, 2227, 2228, 2229, 2230, 2231, 2232, 2233, 2234, 2235, 2236, 2237, 2238, 2239, 2240, 2241, 2242, 2243, 2244, 2245, 2246, 2247, 2248, 2249, 2250, 2251, 2252, 2253, 2254, 2255, 2256, 2257, 2258, 2259, 2260, 2261, 2262, 2263, 2264, 2265, 2266, 2267, 2268, 2269, 2270, 2271, 2272, 2273, 2274, 2275, 2276, 2277, 2278, 2279, 2280, 2281, 2282, 2283, 2284, 2285, 2286, 2287, 2288, 2289, 2290, 2291, 2292, 2293, 2294, 2295, 2296, 2297, 2298, 2299, 2300, 2301, 2302, 2303, 2304, 2305, 2306, 2307, 2308, 2309, 2310, 2311, 2312, 2313, 2314, 2315, 2316, 2317, 2318, 2319, 2320, 2321, 2322, 2323, 2324, 2325, 2326, 2327, 2328, 2329, 2330, 2331, 2332, 2333, 2334, 2335, 2336, 2337, 2338, 2339, 2340, 2341, 2342, 2343, 2344, 2345, 2346, 2347, 2348, 2349, 2350, 2351, 2352, 2353, 2354, 2355, 2356, 2357, 2358, 2359, 2360, 2361, 2362, 2363, 2364, 2365, 2366, 2367, 2368, 2369, 2370, 2371, 2372, 2373, 2374, 2375, 2376, 2377, 2378, 2379, 2380, 2381, 2382, 2383, 2384, 2385, 2386, 2387, 2388, 2389, 2390, 2391, 2392, 2393, 2394, 2395, 2396, 2397, 2398, 2399, 2400, 2401, 2402, 2403, 2404, 2405, 2406, 2407, 2408, 2409, 2410, 2411, 2412, 2413, 2414, 2415, 2416, 2417, 2418, 2419, 2420, 2421, 2422, 2423, 2424, 2425, 2426, 2427, 2428, 2429, 2430, 2431, 2432, 2433, 2434, 2435, 2436, 2437, 2438, 2439, 2440, 2441, 2442, 2443, 2444, 2445, 2446, 2447, 2448, 2449, 2450, 2451, 2452, 2453, 2454, 2455, 2456, 2457, 2458, 2459, 2460, 2461, 2462, 2463, 2464, 2465, 2466, 2467, 2468, 2469, 2470, 2471, 2472, 2473, 2474, 2475, 2476, 2477, 2478, 2479, 2480, 2481, 2482, 2483, 2484, 2485, 2486, 2487, 2488, 2489, 2490, 2491, 2492, 2493, 2494, 2495, 2496, 2497, 2498, 2499, 2500, 2501, 2502, 2503, 2504, 2505, 2506, 2507, 2508, 2509, 2510, 2511, 2512, 2513, 2514, 2515, 2516, 2517, 2518, 2519, 2520, 2521, 2522, 2523, 2524, 2525, 2526, 2527, 2528, 2529, 2530, 2531, 2532, 2533, 2534, 2535, 2536, 2537, 2538, 2539, 2540, 2541, 2542, 2543, 2544, 2545, 2546, 2547, 2548, 2549, 2550, 2551, 2552, 2553, 2554, 2555, 2556, 2557, 2558, 2559, 2560, 2561, 2562, 2563, 2564, 2565, 2566, 2567, 2568, 2569, 2570, 2571, 2572, 2573, 2574, 2575, 2576, 2577, 2578, 2579, 2580, 2581, 2582, 2583, 2584, 2585, 2586, 2587, 2588, 2589, 2590, 2591, 2592, 2593, 2594, 2595, 2596, 2597, 2598, 2599, 2600, 2601, 2602, 2603, 2604, 2605, 2606, 2607, 2608, 2609, 2610, 2611, 2612, 2613, 2614, 2615, 2616, 2617, 2618, 2619, 2620, 2621, 2622, 2623, 2624, 2625, 2626, 2627, 2628, 2629, 2630, 2631, 2632, 2633, 2634, 2635, 2636, 2637, 2638, 2639, 2640, 2641, 2642, 2643, 2644, 2645, 2646, 2647, 2648, 2649, 2650, 2651, 2652, 2653, 2654, 2655, 2656, 2657, 2658, 2659, 2660, 2661, 2662, 2663, 2664, 2665, 2666, 2667, 2668, 2669, 2670, 2671, 2672, 2673, 2674, 2675, 2676, 2677, 2678, 2679, 2680, 26

॥ Dr. West Liberty, Georgia 30057-0000 ॥

North Indian Corridor (WUC) Development Project: भारतीय राजमार्ग विकास परियोजना

[illegible]

अध. ३(१) (अ) में, "संश्लेषण" शब्द को "संश्लेषण" शब्द से बदल दिया गया है।

५५६८१  
 ५५६८१  
 ५५६८१

[illegible][illegible]

संज्ञा: २०३ भादपक्ष, गुरुवार, जम्माजम्मापक्ष ०-१-० रोपनी/विघा/सयस विघा

मैंट लायी। इसी समय की एक प्रतिलिपि में पाहन्तों कि पुनर्लेखित परिमाणों की सम्भावनाएँ

५. प्रतिभलभाष पले आउने छ। म/हामी यो पनि सोचने

[illegible][illegible]

॥ श्रीगणेशाय नमः ॥ अथ श्रीसुब्रह्मचर्येण साक्षात् सच्चिदानन्दं अनुभूयितव्याद् अनुरोधं गर्दक्षु/गर्दक्षी॥

वर्गिको विवरण	संख्या/परिमाण	फिता/घर/रुख/संख्या	रतको जम्मा क्षेत्रफल	कैलियता
जग्गा स्थानी: विद्या नवका मि		५६९	०-१-०	
जग्गा स्थानी: विद्या नवका मि				
संख्या: ५६९				

[illegible]

गुणविरहः

जग्गादाताको सही Pirash

1

बड़ा जनप्रतिनिधि/छाप

पूरा दिनेश चौधरी नाम

डिप्टी

बडा जनप्रतिनिधि / उपा

Dater: 2068/08/23

2

बुद्धिमान

१०. संस्कृतलिपिपत्र - ३ संख्या - १८२१ (पुस्तकालयपालक गणनीयिदिनाभारदधि) - अनाथ

भाउँ नगरपालिका बढा

आपकी सेवा में सम्मानपूर्वक निवेदन है कि आपका नाम इस सूची में प्रमाणित नहीं है।

[illegible]





४५०६६७

**श्रीमान् श्रीगुरुदेव**

श्रीविका निर्दिष्ट	संख्या/पौरमाण	फिना/दर/रुद्ध/संख्या	रहको जम्मा क्षेत्रफल	वैयक्तिकता
जम्मा गम्भीर विस्था - स्वका मि		692	0-8-98-000	
एक गम्भीर विस्था - स्वका मि				
रहको बाट				

प्रतिस्पर्धितव्यता यो दस्तावेज निम्न वांछितस्वरूपे रोजगारमा म/हामीले जग्गास्वीछिन्किद्वारा गरेको हो भन्ने प्रमाण  
नभएता दस्तावेज सतिहाइप गरिएकोको छु/छी पुग्दछ, मैले/हामीले गन्तव्यसहितकावासम्बन्धिआधाउभानमाप्रतिकारोह  
समेत गरेकोको कारणप/दस्तावेजबाट यस्तोफोडिना यो मान्यतामा/प्रमाण यस सतिहाइप/दस्तावेज सति दिएको  
प्रमाणित/गोप्य राखेको।

signature

5  
Lernen

2

1

[illegible]

काशीनाथ ४ अमरावती विम. मंगल-मंगलक ही मनी प्रमाणित करेई

नया स्वतन्त्रराष्ट्रीयध्वजको समेतमा प्रस्तावित

जन्मावस्थाको सही... वा पुर्द्व

पुनः वासुदेव मन्त्रं उक्त्वा नाम.

Index 2065/03/2r

भा.वि. / नमो भगवते वासुदेवाय ॥ १॥



[illegible]

पश्चिमसिन्धुनामा यो दस्तावेज निम्न साक्षिहरूको रीहबरमा भु/ शरीरले जग्गाधर्मिभक्तवान गरिको हो भन्ने प्रमाण भन्दाप दस्तावेज साक्षिहरू गरिदिएको छु/छी। पुनश्च, मैले/हामीले नगरपासिकनतयासम्पत्तिप्रयोगजगताअधिवारिभक्त समेत गर्नेको करपास/दस्तावेजहरू बलजपहीमिना यो मन्जुरीनामा/प्रमाण पत्र सानिछाप/दस्तावेज गरि दिएको प्रमाणत गर्दछु/गर्दछी।

सुसंस्कारः

१	बड़ा जनप्रतिनिधि/छाप
२	बड़ा जनप्रतिनिधि/छाप
३	स्वाभिमान

जगन्नाथाय नमः... **श्रीमन्मल्ल**

पुस्तक भूसा मरम्भ नाम.

मिर्चि: 2068/08/28

यो सम्मोक्षापदं कर्तव्यं। कर्त्तव्यतयाप्यत्र तस्माद्विनाशपरम्परां विनाशे  
न कर्त्तव्यं। अत्रापि विद्यमानतयाप्यत्र ही भवति प्रसङ्गात्। तदप्यत्र  
नेधो स्वतन्त्रपक्षीयव्याप्तिको नास्तीति दृष्टव्यम्।

भाई - नगरपालिका बढे।

**स्वीच्छक जग्गा**

म/हामी **कृष्णदेवी** जिल्ला **कोलाप्रेता**  
**मिता कृष्णदी प्रजल**  
 यु ति (West Urban Corridor (WUC) Development)  
 विभाग **कृष्णदेवी** विमि: सडककायोजना र सोको कर  
 योजना/सडकको विकास गर्न पाउने अधिकार म/हामीमा सुरक्षित र  
 प्रमाणित **कृष्णदेवी** यस सडकको तत्पनीकाल  
**कोलाप्रेता** गाउँ नगरपालिका बा  
 स्था/मिजग्यास्वीचक/पुलाव गरेको कुरा सुनि  
 मेरो/हामी न घ ३ पुलाव न **४६६, ५५३** माउलेख गरेको  
 गरेको उल्लेख गर्ने बाउलेख/ पाउलेख। सो पनिउल्लेखगर्ने बा  
 मेरो/हामी स्था/मिजग्या जग्गाकायोजना **६** प्रति  
 पदछु गर्छु कि प्रदानगोरोको जग्गाभित्र गरेको कुरा, बाट  
 गरेको जग्गा क्षेत्र भित्र कसैले जग्गाभित्र बा सुकुम्मासीहरूका  
 प्रसाधन/जग्गासाईं उपहार स्वरूप पाउने गरिदिने सम्बन्धितलाई

क्षेत्रको विवरण	सज्जा/परिमाण	मिता/दर/र
जग्गा/लेपनी विभाग/स्वा/मि		<b>४६६</b>
घर/लेपनी विभाग/स्वा/मि		<b>५५३</b>
कूल बाट		

जोतिमितिभित्रमा यो दस्तावेज निम्न साक्ष्यहरूको सहवरमा र  
 स्वरूप दस्तावेज सङ्ग्रहण गरिदिएका हुन्/छौं पुनरुप, मैले/ह  
 मसँग कसैको करकाय, दरप्रमाणित्व बतनपरीचिना यी म  
 प्रमाणित गर्दछु/गर्दछौं।

साक्ष्यहरू

१. पडा जनप्रतिनिधि/छाप
२. पडा जनप्रतिनिधि/छाप
३. स्वामित्व

यो सम्पत्ति/तपत्र कसैको करकाय/पावलन/प्राप्तिनापातको र  
 न कार्यालय र जग्गाधनी बिना सम्पन्नभएका हो भनी प्र  
 तेशी स्वतन्त्रपक्षीयव्यक्तिको तामतथा दस्तखत

जग्गा नं **११** बस्ने  
 नगरपालिका द्वारा डब्लु  
 नगरपालिका स्वीकृत/डाईभर्टेन-  
 गर्दै गर्ने सन्ने क्षति र त्यस  
 प्रदानको राज्य यसै पत्रद्वारा  
**कृष्णदेवी** जिल्ला  
 मेरो/हामी माउमारहेको क्षेत्रफल  
**०१-१०-०१** बाउलेख/पुलाव गरेको जग्गा  
 लेपनी/विभाग/स्वा/मिमात्र  
 बाट परिमाणको जग्गाकायोजना  
 म/हामी यो पनि घोषणा  
 गर्दछु कि/छौं मैले साईं दान  
 को जग्गा मेरो/हामी तर्फबाट

त्रिफल	वैकिसत
<b>०-१-१</b>	
<b>०-०-१८</b>	

यस गरेको हो भन्ने प्रमाण  
 तथ्याभिकानाकन/प्रकार/रीहरू  
 बाउ/दस्तावेज गरि दिएको

**मिता**  
**मिता कृष्णदी प्रजल** नाम,  
**००६९/०९/२९**

गाउँ/नगरपालिका नं



**स्वेच्छिक जग्गादान- पत्र**

म/हामी **स्फुर्ती कुमारी पल्ल** जिल्ला **सुनौनामैना** गाउँ/नगरपालिका वडा नं **११** वस्ने  
 म/मि **West Urban Corridor (WUC) Development Project** आयोजनाअन्तर्गत **सुनौनामैना** नगरपालिका द्वारा दिएको  
 भूमि/सुनौनामैना (वि.मि.) सडकआयोजना र सोको कार्यान्वयनकार्यक्रममा/हामीलाई पर्ने सक्ने क्षति र त्यस  
 परिणतिपूर्ति दोषपूर्ण पाउने अधिकार म/हामीमा सुरक्षित रहेको भन्ने जानकारी उपलब्ध गराएको तथ्य यसै पत्रद्वारा  
 प्रमाणित गर्दछु/गर्दछौ। यस सडकको कारोवाजीकासाथमैले/हामीले **स्फुर्ती** जिल्ला  
 गाउँ नगरपालिका वडा नं **११** भित्र मेरो/हामी गाउँमा रहेको क्षेत्रफल  
 रकम भिजगास्वेच्छिकप्रदान गरेको कुरा सुनिश्चितगर्दछु/गर्दछौ। मैले/हामीले प्रदान गरेको जग्गा  
 मेरो/हामी जग्गा पत्रमा न **माउल्लेख** गरेको जग्गाजग्गाध्ये **रोपनी/विघा/स्वा** मिमात्र  
 रहेको उल्लेख गर्ने चाहन्छु/चाहन्छौ। यो पनिउल्लेखगर्न चाहन्छु/चाहन्छौ कि उल्लेखित परिमाणको जग्गादानगरी  
 मेरो/हामी स्वामित्वको जग्गाजग्गाध्ये **३** प्रतिशतमात्र पर्ने आउने छ। म/हामी यो पनि घोषणा  
 गर्दछु गर्दछौ कि प्रदानगरेएको जग्गाभित्र रहेको कच्चा, बाटो बिरुवाआदी को क्षतिपूर्ति दाबीगर्न छैन/छेनौ साथै दान  
 गरेको जग्गा क्षेत्र भित्र कुनैसुकै जग्गाभित्र वा मुकुम्मासीहल्ने समेत दाबी नरहेको र सो जग्गा मेरो/हामी तर्फबाट  
 प्रमाणितगर्नालाई उपहार स्वरूप ग्रहण गरिदिन सम्मोचितलाई अनुरोध गर्दछु/गर्दछौ।

क्षतिको विवरण	रकम/परिमाण	कित्ता/दर/रकम/संख्या	रहेको जग्गा क्षेत्रफल	क्षतिपूर्ति
जग्गा रोपनी/विघा/स्वा मि		<b>१११</b>	<b>०-६-०</b>	
छर/रोपनी/विघा/स्वा मि		<b>११४</b>	<b>०-०-१४</b>	
कच्चा बाटो				

पहिमिलोनामा यो दस्तावेज निम्न साक्षिहरूको रीतवरमा म/हामीले जग्गास्वेच्छिकदान गरेको हो भन्ने प्रमाण  
 स्वरूप दस्तखत सहितछाप गरिदिएको छु/छौ। पुनरुप, मैले/हामीले नगरपालिकातयसम्बन्धिआयोजनाकाअधिकारीहरू  
 समेत कनैको कारकाप, डारधम्किएक बलजकोडिना यो मन्जुरीनामा/प्रमाण पत्र सहितछाप/दस्तखत गरि दिएको  
 प्रमाणित गर्दछु/गर्दछौ।

सुरक्षित

१

देगाना

२

३

४

५

६

७

८

९

१०

११

१२

१३

१४

१५

१६

१७

१८

१९

२०

२१

२२

२३

२४

२५

२६

२७

२८

२९

३०

वडा जनप्रतिनिधि/छाप

वडा जनप्रतिनिधि/छाप

स्थानिक

जग्गादाताको सहो **स्फुर्ती**

पत्र **स्फुर्ती कुमारी पल्ल** नाम,

मिति **२०७९/०९/२४**

गाउँ/नगरपालिका वडा

यो सम्झौतापत्र जसको कारबाहीतथापत्रजसोविगतपत्रको हुने  
 न **कारबाही** र जग्गाधनी विषय सम्बन्धित हो भनी प्रमाणित गर्दछु।

नेको स्वातन्त्र्यक्षेत्रको नामतथा दस्तखत



**स्वीच्छिक जग्गादान- पत्र**

म. हामी **स्फुंदेही** जिल्ला **स्फुंदेही** गाउँ/नगरपालिका वडा नं. **११** वस्ने  
 यु. सि. (West Urban Corridor (WUC) Development Project) आयोजनाअन्तर्गत **स्फुंदेही** गाउँ/नगरपालिका वडा नं. **११** वस्ने  
 सडकआयोजना र सोको जग्गादानकायमा म. हामीलाई पर्ने सक्ने क्षति र त्यस  
 क्षतिपूर्ति गरी पाउने अधिकार म. हामीलाई सुरक्षित रहेको भन्ने जानकारी उपलब्ध गराएको छ। यसरी पत्रद्वारा  
 प्रमाणित गर्दछु/गर्दछौं। यस सडकको कारोबारकायमा म. हामीले **स्फुंदेही** जिल्ला  
 गाउँ नगरपालिका वडा नं. **११** वस्ने मेरो/हाथो गाउँमा रहेको क्षेत्रफल  
 म. हामीले जग्गा ५ पुगो न. माउलेख गरेको जग्गाजग्गामध्ये रोपनी/विघा/स्वा विमात्र  
 रहेको उल्लेख गर्ने चाहन्छु/चाहन्छौं। यो पनि उल्लेख गर्ने चाहन्छु/चाहन्छौं कि उल्लेखित परिमाणको जग्गादानगर्दा  
 मेरो हामी स्वामित्वको जग्गाजग्गामध्ये ५ प्रतिशतमात्र पर्ने बाँच्ने छ म/हामी यो पनि घोषणा  
 गर्दछु/गर्दछौं कि प्रधानगरिएको जग्गाभित्र रहेको रुख, बोट बिरुवाआदी को क्षतिपूर्ति दाबी गर्ने छैन/छैनौं साथै दाजु  
 दाजो जग्गा क्षेत्र भित्र कुनै जग्गाभित्र वा सुदुम्पारीहरूको समेत दाबी नरहेको र सो जग्गा मेरो/ हाथो तर्फबाट  
 प्रमाणित/प्रमाणित उपहार स्वरूप प्राप्त गरिदिए सम्बन्धितलाई अनुरोध गर्दछु/गर्दछौं।

क्षतिको विवरण	संख्या/परिमाण	कित्ता/घर/रुख/संख्या	रहेको जग्गा क्षेत्रफल	क्षतिपूर्ति
जग्गा रोपनी विघा/स्वा वि		३६६	०-०-३-४६२	
घर रोपनी विघा/स्वा वि		३२९	०-०-१६-३२९	
रुख/बोट				

प्रतिशतमात्रमा यो दस्तावेज निम्न साक्षिहरूको रोहवरमा म. हामीले जग्गास्वीच्छिकदान गरेको हो भन्ने प्रमाण  
 स्वरूप दस्तखत सहित गरिदिएको छु/छौं। पुनः, मैले/हामीले नगरपालिकातर्फ सम्बन्धित आयोजनाअधीनस्थित  
 समेत कुनैको करकाय/टारग्रम्पिण्ड बलजपतीधना यो मन्जुरीनामा/प्रमाण पत्र सहित छाप/दस्तखत गरि दिएको  
 प्रमाणित गर्दछु/गर्दछौं।

सहचरः  
 १. **वडा जनप्रतिनिधि/छाप** जग्गादाताको सही...  
 २. **वडा जनप्रतिनिधि/छाप** पुरा **विर वहापुर शाही** नाम  
 ३. **स्थानिय** मिति **२०७९/०९/२४**  
 ४. **सहचरः** जग्गादाताको सही...  
 ५. **सहचरः** जग्गादाताको सही...  
 ६. **सहचरः** जग्गादाताको सही...  
 ७. **सहचरः** जग्गादाताको सही...

[illegible]



[illegible]





॥ ॐ नमो भगवते वासुदेवाय ॥



[illegible]

शतिकाको विवरण	संख्या / परिमाण	किता / दर / र.
जम्मा रोपनी विधा / रुक्या मि		४६९
धन रोपनी विधा रुक्या मि		४५३
रुम बाट		

यथाशक्तिसंस्थाना यो दस्तावेज निम्न संग्रहालयको रोहवरमा ।  
स्वरूप दस्तावेज सङ्ग्रहण गरिएको छु/छी। पृष्ठसङ्ख्या, मैने/ए  
समस्त कमीको करकोष, एउटासम्म एवं पालनकर्ताविना यो म-  
प्रमाणित गर्दछु-गर्दछी।

गुणवैदिक

पदा: जनप्रतिनिधि/सदस्य

출처: [www.kma.go.kr](http://www.kma.go.kr)

वेदा मनप्रतिनिधि/छाप

॥ श्री गणेशाय नमः ॥

संस्थान / संग्रहालय का नाम : \_\_\_\_\_

नेमो स्वतन्त्रपक्षीद्व्यस्तित्वे गामतया दस्तुत

[illegible]

विषय	कक्षा
0-9-2	
0-0-9C	

जल गरिएको हो भन्ने प्रमाण  
लेख जापोजमाका अधिकारीहरू  
आफू/दस्ताखत गरि दिएको

पिन्ना

मिना कुमारी मल्ल नाम,

2068/08/28

साहित्य/संगणकशास्त्रिका बहा

न्यायदेही

सिंहगढ़, २०/०५/२०२०

श्रीविभक्तितया यो दत्तावेन विभक्त्य साक्षिहस्तको रोगवरमा भ / हासीते जगतासीध्वजदान गरिको हो भन्ने प्रमाण  
नरूप दन्तछात साक्षिछाप गरिएको छु/छो पुनश्च, मैने/हासीते नरूपसाक्षिदानबाटस्वीध्वजप्रमाणबाटस्वीध्वज  
समन कनेको अपपाप/दुःखमिच्छन् बलजभूतिविना यो मन्जुसिन्हास/प्रमाण पद साक्षिछाप/दन्तछात गरि दिएको  
प्रमाणित गरेछु/गर्दछौ

जम्पादालाको सती... शुभा मल्ल

पूरा भूमा मरल नाम

Index 2065/05/28

शाली/नगरपालिका अर्वा

शाली/नगरपालिका अर्वा

न. जापोलय ३ अगस्तानी विध संम-नमएकी हो भनी प्रमाणित गर्दा।

तेषां स्वतन्त्रपक्षीयव्यक्तित्वो नामतया दृश्यते

**स्वैच्छिक जग्गादान-पत्र**

म/हामी **रुम्पदेही** जिल्ला **धन कुमारी शाही** गाउँ/नगरपालिका वडा नं. **११** वस्ने  
 प/मि **West Urban Corridor (WUC) Development Project** आयोजनाअन्तर्गत **रातोनीहनेडाईगरटोल-**  
**बोरोला-मैले** (कि.मि.) सडकआयोजना र सोको अवसरोन्मुखताक्रममा/हामीलाई पर्ने रातोनीहनेडाईगरटोल-  
 बोरोला-मैले खोलाको दायाँतर्फ पाउने अधिकार ग/हामीमा सुरक्षित रहेको भन्ने जानकारी उपलब्ध गराएको तथा यसै पत्रद्वारा  
 प्रमाणित गर्दछु गर्दछौं । यस सडकको रातोनीहनेडाईगरटोल-मैले हाथीले **रुम्पदेही** जिल्ला  
**रुम्पदेही** गाउँ/नगरपालिका वडा नं. **११** स्थित मेरो/हाम्रो नाउमारहेको क्षेत्रफल  
 स्का भिजगास्वैच्छिकप्रदान गरेको कुरा सुनिश्चितगर्दछु/गर्दछौं । मैले/हामीले प्रदान गरेको जग्गा  
 मेरो/हाम्रो जग्गा प्रपुर्ण न माउन्नेछु गरेको जग्गाजगामध्ये **रुम्पदेही** रोपनी/घिघा/स्का भिमात्र  
 रहेको उल्लेख गर्न चाहन्छु/चाहन्छौं । यो पनिउल्लेखगर्न चाहन्छु/चाहन्छौं कि उल्लेखित परिमाणको जग्गादानगरी  
 मेरो/हाम्रो स्वाभाविको जग्गाजगामध्ये **४** प्रतिशतमात्र पर्ने आउने छ म/हामी यो पनि घोषणा  
 गर्दछु गर्दछौं कि प्रदानगरीएको जग्गाभित्र रहेको रुख, बाट बिरुवाआदी को क्षतिपूर्ति दाबीगर्ने छैन/छैनी साथै दान  
 गरेको जग्गा क्षेत्र भित्र कुनैले जग्गाभित्रै वा सुकुम्मासीहरूको समेत दाबी नरहेको र सो जग्गा मेरो/हाम्रो तर्फबाट  
 यसआयोजनालाई उपहार स्वरूप ग्रहण गरिदिने सम्बन्धितलाई अनुरोध गर्दछु/गर्दछौं।

क्षतिको विवरण	संख्या/परिमाण	जिल्ला/चर/रुख/संख्या	रहेको जग्गा क्षेत्रफल	कैफियत
जग्गा रोपनी विघा स्का मि		<b>१४८</b>	<b>०.३-०-०</b>	
५२ रोपनी विघा स्का मि				
रुख बाट				

यहाँसितोससमा यो दस्तावेज निम्न माथिहरूको रीतिरमा म/हामीले जग्गास्वैच्छिकदान गरेको हो भन्ने प्रमाण  
 स्वरूप दस्तखत सहितछाप गरिदिएको छु/छौं। पुनरुच, मैले/हामीले नगरपालिकातर्फासम्बन्धिआयोजनाकाअधिकारीहरू  
 समेत कसैको अवकाश, दुरप्रभिकएवं सतजपतीविना यो मन्जुरीनामा/प्रमाण पत्र सहितछाप/दस्तखत गरि दिएको  
 प्रमाणित गर्दछु/गर्दछौं।

सुनिश्चित

जग्गादाताको सही **५५**

१ **वडा जनप्रतिनिधि/छाप**

परा **धन कुमारी शाही** नाम

देगाना

२ **वडा जनप्रतिनिधि/छाप**

मिति **२०६९/०९/२४**

३ **स्वास्थ्य**

यो सम्झौतापत्र कसैको अवकाशपत्रवाचनअपनीयतापत्रको रूपमा

गाउँ/नगरपालिका वडा

न **अवसरोन्मुख र जग्गाधनी विच सम्बन्धनपत्रको हो भनी प्रमाणित गर्दछु**

नेधो स्वतन्त्रपक्षीपक्षीको नामतथा दस्तखत



[illegible]

श्रवितो विविध	संख्या/परिमाण	प्रति
उपगत विविध	संख्या	प्रति
उपगत विविध	संख्या	प्रति
संख्या		

यतिमिलमिलामा यो दस्तावेज निम्न साक्षितत्वको री-  
त्यतय दस्तावेज साक्षिछाप गरिदिनुपर्ने छु/छी। पुनः, य-  
समत प्रलेको करकाप, दरधर्मिय बलजपतीदिना  
प्रमाणन गदेछु/गदेछी।

भुवनेश्वर १०

१. \_\_\_\_\_ गृहा ज्ञानप्रतिनिधि / ए०

है गान।

4. *How would the system*

2

© 2001 Blackwell Science Ltd *Journal of Internal Medicine* 250: 101–107

यौ सन्धीतपत्रं कर्मिकाः सन्धीतपत्रं च नान्यथा विदुः  
न कश्चित् सन्धीतपत्रं विदुः सन्धीतपत्रं च

लेखी स्वतन्त्रपक्षीयव्यवस्था। सामान्य २०००

११  
 १. ११  
 २. ११  
 ३. ११  
 ४. ११  
 ५. ११  
 ६. ११  
 ७. ११  
 ८. ११  
 ९. ११  
 १०. ११  
 ११. ११  
 १२. ११  
 १३. ११  
 १४. ११  
 १५. ११  
 १६. ११  
 १७. ११  
 १८. ११  
 १९. ११  
 २०. ११  
 २१. ११  
 २२. ११  
 २३. ११  
 २४. ११  
 २५. ११  
 २६. ११  
 २७. ११  
 २८. ११  
 २९. ११  
 ३०. ११  
 ३१. ११  
 ३२. ११  
 ३३. ११  
 ३४. ११  
 ३५. ११  
 ३६. ११  
 ३७. ११  
 ३८. ११  
 ३९. ११  
 ४०. ११  
 ४१. ११  
 ४२. ११  
 ४३. ११  
 ४४. ११  
 ४५. ११  
 ४६. ११  
 ४७. ११  
 ४८. ११  
 ४९. ११  
 ५०. ११  
 ५१. ११  
 ५२. ११  
 ५३. ११  
 ५४. ११  
 ५५. ११  
 ५६. ११  
 ५७. ११  
 ५८. ११  
 ५९. ११  
 ६०. ११  
 ६१. ११  
 ६२. ११  
 ६३. ११  
 ६४. ११  
 ६५. ११  
 ६६. ११  
 ६७. ११  
 ६८. ११  
 ६९. ११  
 ७०. ११  
 ७१. ११  
 ७२. ११  
 ७३. ११  
 ७४. ११  
 ७५. ११  
 ७६. ११  
 ७७. ११  
 ७८. ११  
 ७९. ११  
 ८०. ११  
 ८१. ११  
 ८२. ११  
 ८३. ११  
 ८४. ११  
 ८५. ११  
 ८६. ११  
 ८७. ११  
 ८८. ११  
 ८९. ११  
 ९०. ११  
 ९१. ११  
 ९२. ११  
 ९३. ११  
 ९४. ११  
 ९५. ११  
 ९६. ११  
 ९७. ११  
 ९८. ११  
 ९९. ११  
 १००. ११

क्र.सं.	पान नं.	वैषम्यता
0-3-5		
0-9-0		

१५. गरिएको हो भन्ने प्रमाण  
प्राप्त नभएको अधिकारीहरू  
वस्तुतः गरि दिएका

राधा

ब्रह्मा स्नापकोट नाम.

2068/05/28

ई/नगरपालिका वडा



साईं/सगरपालिका वडा



[illegible]

अधिकारी विवरण	मंडल/क्षेत्र/गण	दिनांक/पृष्ठ
जन्म स्थान/ विद्यालय/ स्थापना		838
पद/संकाय/ विद्यालय/ स्थापना		
महत्वांक		

पौर्णिमादिनामा श्री दत्तात्रेय विष्णु सावित्रस्तोत्रे सार्वभौमः  
स्वरूप दत्तात्रेय सावित्रस्तोत्रे सार्वभौमः पुनस्तु, श्री  
समेत जनेना जनेना, पुनस्तु, पुनस्तु, पुनस्तु, पुनस्तु, पुनस्तु  
प्रमाणतः यदुक्तं यदुक्तं

गुणितम्

१	उत्तराखण्ड	गठनात्मक/उत्तराखण्ड
२	उत्तराखण्ड	गठनात्मक/उत्तराखण्ड
३	उत्तराखण्ड	गठनात्मक/उत्तराखण्ड
४	उत्तराखण्ड	गठनात्मक/उत्तराखण्ड

श्री सम्प्रदायपर प्रत्येक कर्मकाण्डात्प्राप्तविधिनामावली  
 श्री प्रथोत्पत्ति १ तमपादोक्त १२२२ समाप्तसंस्कृतो ही अने  
 पंथी स्वतंत्रपद्धतियुक्तको सामान्य रूपान्तर

[illegible]

जे. जयराव शेठफडल	जे. शेठफडल
0-2-0	

संलग्नित सूची में बने प्रमाण  
संलग्नित सूची में बने प्रमाण  
संलग्नित सूची में बने प्रमाण

निल बहादुर मल्ल नाम,  
२०७९/०९/२४

आइ. नगरपालिका बहा

साउथ नगरपालिका सभा





[illegible]

पदिमसिलामा यो दस्तावेज निम्न साक्षिहस्त्या रोहवरमा  
मन्त्र्य दन्तव्यत साक्षिहस्त्य गौरिराज्यं सु/छो पुनरुप, मेने  
समंत जनीको करकाप, हरप्रभिवान चतनक्षीविना यो  
प्रमाणित गर्दछु गर्दछौ।

सुनील कुमार

संज्ञा जनप्रतिनिधि/सूचक

७४ अन्वयविनिरुक्तिः/७५

३-१०७४

या सम्मेलनापत्र क्रमेण प्रकाशितानामपत्राणि विभागादर्थी  
न प्राप्तोत्थ / जगन्नाथजी विन सम्मानार्थं ही भनी

नेथी स्वतन्त्रपक्षीयव्यक्तित्वो नाम्नाया इत्येतत्

११  
 ०-२-२०११  
 ११

अनुषंग	वैकृत
०-२-२०१४	
०-२-०	

उन परेको हो भन्ने प्रमाण  
तथ्य/सामान्यतया अधिकारीहरू  
तथ्य/दस्तावेज गरि दिएको

11149132

માન લક્ષાદુર મલ્લ નામ,

06/05/28

गाउँ/नगरपालिका वडा







**स्वैच्छिक जग्गादान- पत्र**

म/हामी रूपन्देही जिल्ला सेना मैना गाउँ/नगरपालिका वडा नं. ११ वटने  
 पु.मि. (West Urban Corridor (WUC) Development Project) आयोजनाअन्तर्गत रूपन्देही जिल्ला  
 सडकआयोजना र सोको कार्यन्वयनकाक्रममा हामीलाई पर्ने सबै क्षति र त्यस  
 क्षतिपूर्ति दावी गर्ने पाउने अधिकार म/हामीमा सुरक्षित रहेको भन्ने जानकारी उपलब्ध गराएको छ; यसै पत्रद्वारा  
 प्रमाणित गर्दछु/गर्दछौं । यस सडकको सारोनीकालागीमैले, हामीले रूपन्देही जिल्ला  
सेना मैना गाउँ नगरपालिका वडा नं. ११ स्थित मेरो/हामी नाउमारहेको क्षेत्रफल  
 स्काभिजग्यास्वैच्छिकप्रदान गरेको कुरा सुनिश्चितगर्दछु/गर्दछौं । मैले/हामीले प्रदान गरेको जग्गा  
 मेरो/हामी जग्ग प्रपुर्ण म माउल्लेख गरेको जग्गाजग्गाभट्टे रोपनी/विघा/स्वाभिमार्ग  
 रहेको जग्गा भन्ने चाहन्छु/चाहन्छौं । यो पनिउल्लेखगर्न चाहन्छु/चाहन्छौं कि उल्लेखित परिमाणको जग्गादानगर्दा  
 मेरो/हाम्रो स्वामित्वको जग्गाजग्गाभट्टे उ प्रतिशतमात्र पर्ने आउने छ म/हामी यो पनि घोषणा  
 गर्दछु/गर्दछौं कि प्रदानगरिएको जग्गाभट्टे रहेको रूप, बाट विरुद्धादीको क्षतिपूर्ति दाबीगर्ने छैन/छैनौं साथै दान  
 गरेको जग्गा क्षेत्र भित्र कसैले जग्गाभट्टे वा सुकुम्बासीहरूको समेत दावी नरहेको र सो जग्गा मेरो/हामी तर्फबाट  
 पसंदायीजग्गालाई उपहार स्वरूप ग्रहण गरिरहेन सम्बन्धितलाई अनुरोध गर्दछु/गर्दछौं।

क्षतिको विवरण	संख्या/परिमाण	किता/दर/रुख/संख्या	रहेको जग्गा क्षेत्रफल	कैफियत
जग्गा रोपनी विघा/स्वाभिम		५०६	०-१-०	
छन्दोपनी विघा/स्वाभिम				
रुख/बाट				

प्रतिमिलितमा यो दस्तावेज निम्न साक्षिहरूको रोहवरमा म/हामीले जग्गास्वैच्छिकदान गरेको हो भन्ने प्रमाण  
 स्वरूप दस्तखत साक्षिहरू गरिदिएका छन्/छीं। पुनस्त, मैले/हामीले नगरपालिकातयसम्बन्धितायोजनाकाअधिकारीहरू  
 समेत कसैको कसैको, दूरधर्मिणैय सबजसोचित यो मन्दुरीनामा/प्रमाण पत्र साक्षिहरू/दस्तखत गरि दिएको  
 प्रमाणित गर्दछु/गर्दछौं।

साक्षिहरू

१. पडा जनप्रतिनिधि/छाप

२. देगाना

३. वडा जनप्रतिनिधि/छाप

४. स्थानिक

यो सम्झौतापत्र कसैको करवापतकायतजपनीवलापारदर्शी हुनने

न काकोलय / जग्गाधर्मी विना सम्पन्नभएका हो भनी प्रमाणित गर्दछु

यो स्वतन्त्रपक्षीयवित्तिको नामतया दस्तखत

जग्गादाताको सति प्रेम बहादुर मल्ल

पूरा प्रेम बहादुर मल्ल नाम,

मिति २०७३/०८/२६

गाउँ/नगरपालिका वडा





[illegible]

## स्वैच्छिक जग्गादान- पत्र

रुपन्देही जिल्ला सुनारमोना गाउँ नगरपालिका वडा नं १० वस्ने  
 म/हामी इकबाल सिमरी काउँ सुनारमोना नगरपालिका द्वारा इपु  
 मु सि (West Urban Corridor (WUC) Development Project) बागानना वनगत मैदानमा चक्रपथ (१४  
 कि.मि.) सडक बागानना / सोको बागानवनको क्रमसम/हामीलाई गर्ने सक्ने क्षति र त्यस बागान क्षतिपूर्ति दावी  
 गर्न बाउने अधिकार म/हामीमा सुरक्षित रहेको भन्ने जानकारी उपलब्ध गराएको भएपछि यहाँ पत्रद्वारा प्रमाणित  
 गर्दछु/गर्दछौं म/हामी सडकको स्तरीकरण भएपछि मैले/हामीले रुपन्देही जिल्ला  
सुनारमोना गाउँ नगरपालिका वडा नं १० स्थित मेरो/हाम्रो बाउमाथेको क्षेत्रफल  
 ०.७००० स्क्वा मि जग्गा स्वैच्छिक प्रदान गरेको वृत्त गतिविधित गर्दछु/गर्दछौं। मैले/हामीले प्रदान गरेको जग्गा  
 मेरो/हामीले जग्गा प्रदान गर्ने बाउने/चाहनेछौं। मे पनि उन्नेखन गर्ने चाहन्छु/चाहनेछौं कि उन्नेखन परिमाणको जग्गादान गर्दा  
 मेरो/हामी स्वामित्वको जग्गा जग्गा माथे ३ प्रतिशत मात्र गर्न बाउने छ। म/हामी यो पनि घोषणा  
 गर्दछु/गर्दछौं कि प्रदान गरिएको जग्गाभित्र रहेको रूख, बाट निम्नमाथीको क्षतिपूर्ति दावी गर्ने छैन/छैनौं साथै डाँच  
 गरेको जग्गा क्षेत्र भित्र कसैले जग्गा भित्रै वा सुकम्बासीहरूको समेत दावी नगर्नेछौं र यो जग्गा मेरो/हाम्रो तर्फबाट  
 यस बागाननालाई उपहार स्वरूप प्रदान गरिदिन सम्मोचितलाई अनुमति गर्दछु/गर्दछौं।

क्षतिको विवरण	संख्या/परिमाण	कित्ता/दर/रूख/संख्या	रहेको जग्गा क्षेत्रफल	क्षतिकत
जग्गा रोपनी विधा/स्क्वा मि			०.७०-०	
धर/रोपनी विधा/स्क्वा मि				
रूख बाट				

यो निर्णयितमा यो दस्तावेज निम्न साक्षिहरूको रोहवरमा म/हामीले जग्गा स्वैच्छिकदान गरेको हो भन्ने प्रमाण  
 स्वरूप दस्तखत सहिछाप गरिदिएको छु/छौं। पुनरुच, मैले/हामीले नगरपालिका तथा सम्बन्धित बागाननाका  
 अधिकारीहरू समेत कसैको करकाप, डरधमकएव वनजफतीभना यो मन्जुरीनामा/प्रमाण पत्र सहिछाप दस्तखत गरि  
 दिएको प्रमाणित गर्दछु/गर्दछौं।

साक्षिहरू

१

द्विगान

२

३

यो सम्मोचितपत्र कसैको करकाप तथा वनजफतीभना पारदर्शी रूपले

न

मुन्धो स्वतन्त्र पक्षीय व्यक्तिको नाम तथा दस्तखत

वडा जनप्रतिनिधि/गाउँ नगरपालिका वडा नं १०

वडा जनप्रतिनिधि/गाउँ नगरपालिका वडा नं १०

स्थानिय

वडा नं १०

वडा नं १०

वडा नं १०



जग्गादाताको सही इकबाल सिमरी नाम,  
 पुरा इकबाल सिमरी

भित्त

गाउँ नगरपालिका वडा

नोट  
(अवकाश नमो)

सुपरी/सुपरी जिल्ला सुपरी/सुपरी स्वेच्छिक जग्गादान- पत्र  
म/हामी नगरपालिका वडा नं १७ वन  
पु.मि (West Urban Corridor (WUC) Development Project) बायोम्या प्रयोगशाला तैयारीमा परेको १५  
कि.मि.) सडक बायोम्या र सोको कार्यान्वयनका क्रममा जग्गादाई गर्ने सक्ने क्षति र न्यम क्षतिपूर्ति दावी  
गर्ने पाउने अधिकार म/हामीमा सुरक्षित रहेको भन्ने जानकारी उपलब्ध गराएको जस/पुनै पत्रद्वारा प्रमाणित  
गर्नु/गर्दछौ । यस सडकको स्तरेनीका बाणी मैने/हामीले सुपरी/सुपरी जिल्ला  
स्वेच्छिक जग्गा स्वेच्छिक प्रदान गरेको कुरा सुनिश्चित गर्नु/गर्दछौ । मैने/हामीले प्रदान गरेको जग्गा  
माउन्नेछ गरेको जग्गाजग्गायछे तपती/विद्या/स्वा.मि.मा  
रहेको उन्नेछ गर्ने चाहन्छु/चाहन्छौ । ती प्रतिउन्नेछगर्ने चाहन्छु/चाहन्छौ कि उन्नेछित परिमाणको जग्गादान गर्दा  
मेरो/हाम्रो स्वेच्छिकको जग्गा जग्गा मध्ये ५ प्रतिशत मात्र पर्ने बाउने छ म/हामी ती पनि घोषणा  
गर्नु/गर्दछौ कि प्रदान गरिएको जग्गाभित्र रहेको रुख, बोट धरुवाश्रीको क्षतिपूर्ति दावीगर्ने छैन/छैनौ साथै दान  
गरेको जग्गा क्षेत्र भित्र कसैले जग्गा भित्र नै वा मुकुम्भाश्रीहरूको समेत दावी नरहेको र ती जग्गा मेरो/हाम्रो तर्फबाट  
यस बायोम्यालाई उपहार स्वरूप ग्रहण गरिदिन सम्बन्धितलाई अनुरोध गर्नु/गर्दछौ


क्षतिको किसिम	संख्या/परिमाण	किता/दा/रुख/संख्या	रहेको जग्गा क्षेत्रफल	कैफियत
जग्गा तपती/विद्या/स्वा.मि	५० रुख/५०		०-१४-०	
घर तपती/विद्या/स्वा.मि				
रुख/बोट				

यो सिलसिलामा यो दस्तावेज निम्न सर्तिहरूको रोहवरमा म/हामीले जग्गा स्वेच्छिकदान गरेको हो भन्ने प्रमाण  
स्वरूप दस्तखत सहित उपरि दिएको छु/छौ पुनरप, मैने/हामीले नगरपालिका तथा सम्बन्धित बायोम्याका  
अधिकारीहरू समेत कसैको करकाप, डर/भय/एड चलाउने/विना यो मन्जुरीनामा/प्रमाण पत्र सहित उपरि दस्तखत गरि  
दिएको प्रमाणित गर्नु/गर्दछौ

सर्तिहरू

१.  वडा जनप्रतिनिधि/

डेगाना

२.  वडा जनप्रतिनिधि/३.  स्वा.मि.यो सम्मोतापत्र कसैको करकाप तथा चलाउने/विना पारदर्शी ढंगले  
न/कार्यालय र जग्गाधनी बिच सम्बन्ध भएको हो भनी प्रमाणित गर्दछु

तेस्रो स्वतन्त्र पक्षीय व्यक्तिको नाम तथा दस्तखत

जग्गादाताको सही 

पूरा

नाम

मिति २०७९/९/९

पाउँ/नगरपालिका वडा





[illegible]

शपथको फिमिम जग्गा मेपनी / पिपसा / रक्का मि पार मेपनी / पिपसा / रक्का मि रुम्मा / मोह	संख्या / गुरिमाथ कित्ता / वर / रुम्मा / संख्या	रहेको जग्गा क्षेत्रफल - ० - ० - १२ - ०	कैफियत
---	---	---	--------

महि मिश्रविभागमा यो वस्तुलेन विमान सतिहकको गेहकमा मः/हाथीले जग्गा खेतीकायान गरेका हो भन्ने प्रमाण स्वल्प वस्तुवस्तु सतिहकप गतिहकको। सु/सु। पुनश्च, मैले/हाथीले जग्गाध्याक जग्गा मन्थिपु सागोत्रनाक अतिवर्गहक समेत कसैको कसकप, हस्तकित्तुले पल्लकतिथिमा हो मन्थुगनामा/प्रमाण पत्र सतिहकप/हस्तकित्तु गति हकको प्रमाणित गर्नु/गर्नु।

enlaces

१.  महा जनप्रतिनिधि  
देवागरी

२. .... महा जना

॥ श्रीगणेशाय नमः ॥

श्री सम्मन्वितापत्र कसौकी करकाप तथा भवजप्रीतिना पारस्त्रीयं दुयमे

मं.....कार्यालय र जग्गाधनी विषय सम्बन्धमाएको हो भनी प्रमाणित गर्दछ।

लेखी स्वतन्त्र पक्षीय व्यक्तिकी भास तथा इस्तमाल

सम्पादकांचे सही कृष्ण प्रसाद थक

पृष्ठ सं० १००१५५ नाम,

Date: 20/09/18

गाउँ/नगरपालिका वडा

[illegible]

विवरण	संख्या/परिमाण	कितना/वर/रुप/संख्या	रहको जम्मा क्षेत्रफल	कीमत
जग्गा/रोपनी/विघा/ रुक्वा.मि			०-०-१०	
घर/रोपनी/विघा/ रुक्वा.मि				
रुख/घोट				

यदि सिर्जनात्मक वा दस्तावेज निम्न माथिहरूको तहहरूमा न/ हापीने जाग्रा सीर्जनात्मकता गरेको हो भने प्रमाण स्वरूप दस्तावेज सीधैछप गरिनेएको छ/छो। पुनस्व, यैने/हापीने नजरापनिक तथा सम्मानि आयोजनाको अधिकारिहरू समेत कसैको कजकप, टराभिमिएव जतनकोविना वा मन्त्रालीनामा/प्रमाण पुन सीधैछप/दस्तावेज गरी दिएको प्रमाणित गर्दछ/गर्दछ।

साक्षिज्ञरूपः

५. टियाना

3

3

यो सम्प्रसादात् कर्तव्यं करकाय तथा बलजपस्तीक्ष्णं पारदर्शं दृग्मे

न. कार्योत्तर र जग्गाधनी मिथ सम्पन्न भएको हो भनी प्रमाणित गर्नु।

तेश्चो स्वतन्त्र, धर्मीय व्यक्तिः नाम तथा दस्तखतः

સંગઠાણનાથી સહી

परा मोम प्लाट नाम

Index 4065/5/5

गण्ड/मगरपालिका वडा

[illegible]

शहतीको फिमिस	संख्या/परिमाण	फिला/घर/सुख/संख्या	रहको जम्मा शेवफल	लेफयत
जम्मा रायनी/विधा/स्वात मि			०-०-०	
घर रायनी/विधा/स्वात मि				
सुख/घाट				

यदि मितोन्मेषाभा यो दस्तावेज निम्न साक्षिहरूको रौतवरमा म/ हाप्पीने जग्गा सौधिकादान गरेको हो भन्ने प्रमाण स्वरूप दस्तखत सहिछाप गरिएको छु/छौ। पुनरप, मैले/हामीले नगरपालिका तथा सम्बन्धि आयोजनाका अधिकारीहरू समेत जसको कारकाप, डरफसिकाएन बलजकाथिना यो मन्जुरीनामा/प्रमाण पत्र सहिछाप/दस्तखत गरि दिएको प्रमाणित गर्दछु/गर्दछौ।

नाशिककर

५. देगावा

3

यो सम्प्रसूतापञ्च दिनेषु करवाप तथा ब्रह्मजपतीविना पारदर्शि दुर्गसे

न कार्यालय र जग्गाधनी बिच सम्पन्न भएको हो भनी प्रमाणित गर्दछ।

लेखी स्वतन्त्र पक्षीय व्यक्तित्वो नाम तथा दस्तखत

जम्मादाताको सही

पूरा जिरी रस्ताद मील नाम,

मिति १०६९/५/२

गावठ/नगरपालिका वडा

## स्वेच्छिक जग्गादान- पत्र

जिल्ला: सुनसरी गाउँ/नगरपालिका: चौम वडा नं: १० बस्ने  
 म/हामी मैना नगरपालिका द्वारा डब्लु  
 यु सि (West Urban Corridor (WUC) Development Project) आयोजना अन्तर्गत जैनामैना चक्रपथ (१४  
 कि.मि.) सडक आयोजना र सोको कार्यान्वयनका क्रममा, हागीसाट्टे पन्ने सक्ने क्षति र त्यस क्षतिबाट क्षतिपूर्ति दावी  
 गर्ने बाटोने अधिकार म/हामीमा सुरक्षित रहेको भन्ने जानकारी उपलब्ध गराएको तथ्य, यसै पत्रद्वारा प्रमाणित  
 गर्दछु/गर्दछौं। यस सडकको सारोनीक म/हामी मैना सुनसरी जिल्ला  
चौम गाउँ/नगरपालिका वडा नं: १० स्थित मेरो/हाम्रो गाउँघारको क्षेत्रफल  
 मेरो/हाम्रो जग्गा स्वामित्वको प्रदान गरेको कुरा सुनिश्चित गर्दछु/गर्दछौं। मैने/हामीने प्रदान गरेको जग्गा  
 रहेको उल्लेख गर्ने चाहन्छु/चाहन्छौं। साउन्नेस गरेको जग्गाजग्गाको ०-१-१४ रोपनी/विघा/स्क्वा मिमात्र  
 मेरो/हाम्रो स्वामित्वको जग्गा जग्गा मध्ये १) प्रतिशत मात्र पर्ने बाटोने छ म/हामी वा यिन घोषणा  
 गर्दछु/गर्दछौं कि प्रदान गरिएको जग्गाभित्र रहेको रुख, षोट फिक्काजारी को क्षतिपूर्ति दावीगर्ने छैन/छौनी साथै दात  
 गरेको जग्गा क्षेत्र भित्र करौने जग्गा भित्रै वा सुकुम्सारीहरूको समेत दावी नरहेको र गां जग्गा मेरो/ हाम्रो तर्फबाट  
 यस आयोजनालाई उपहार स्वरूप दइय गरिदिने सम्बन्धितलाई अनुरोध गर्दछु/गर्दछौं।

क्षति/क्षति	संख्या/परिमाण	जिना/घर/रुख/संख्या	रहेको जग्गा क्षेत्रफल	क्षतिपूर्ति
जग्गा रोपनी/विघा/स्क्वा मि			०-१-१४	
घर रोपनी/विघा/स्क्वा मि				
रुख/षोट				

यदि भिलसिलामा यो दस्तावेज निम्न साक्षिहरूको सहकारमा म/हामीले जग्गा स्वेच्छिकदान गरेको हो भन्ने प्रमाण  
 स्वरूप दस्तखत सहिछाप गरिएको छु/छौं। पुनरुच, मैने/हामीने नगरपालिका तथा सम्बन्धित तथ्याङ्क  
 अधिकारीहरू समेत करौको करकाप, डरघमिक्क वलजप्रीतिना यो मन्जुरीनामा/प्रमाण पत्र सहिछाप/दस्तखत गरि  
 दिएको प्रमाणित गर्दछु/गर्दछौं।

साक्षिहरू

१. मैना वडा जनप्रतिनिधिठेगाना: चौम२. मैना वडा जनप्रतिनिधि३. मैना स्थानियजग्गादाताको सही: मैनापूरा मैना नाम,मिति २०६९/०५/०५

यो सम्बन्धितपत्र फर्तौको करकाप तथा वलजप्रीतिना पारदर्शिता गर्ने गाउँ/नगरपालिका वडा  
 नं. चौम कार्यालय र जग्गाधनी भित्र सम्बन्धित भएको हो भनी प्रमाणित गर्दछु

तेशो स्वतन्त्र पक्षीय व्यक्तिको नाम तथा दस्तखत:



## स्वैच्छिक जग्गादान- पत्र

रूपरेदी जिला रोतामोता गाउँ/नगरपालिका वडा नं १० वस्ने  
म/हामी कृष्ण पाण्डे लाई नगरपालिका द्वारा डब्लु  
यु सि (West Urban Corridor (WUC) Development Project) आयोजना अन्तर्गत मैनामैना चक्रपथ (१४  
कि.मि.) सडक आयोजना र सोको कार्यान्वयनका क्रममा म/हामीलाई पर्ने सवने क्षति र त्यस बापत क्षतिपुर्ति दावी  
गर्न पाउने अधिकार म/हामीमा सुरक्षित रहेको भन्ने जानकारी उपलब्ध गराएको तथ्य हामी पत्रद्वारा प्रमाणित  
गर्दछु/गर्दछौ । यस सडकको स्तरोन्तीका लागी मैले/हामीले रूपरेदी जिला  
समावेता/सागवारी गाउँ/नगरपालिका वडा नं १० स्थित मेरो/हाम्रो नाउभारेको क्षेत्रफल  
स्वा.मि जग्गा स्वैच्छिक प्रदान गरेको कुरा सुनिश्चित गर्दछु/गर्दछौ । मैले/हामीले प्रदान गरेको जग्गा  
मेरो/हाम्रो ज.घ.प.पुर्जा नं माउन्लेस गरेको जम्माजग्गामाथे रोपनी/विघा/स्वा.मिमात्र  
रहेको उल्लेख गर्न चाहन्छु/चाहन्छौ । यो पनिउल्लेखगर्न चाहन्छु/चाहन्छौ कि उल्लेखित परिमाणको जग्गादान गर्दा  
मेरो/हाम्रो स्वामित्वको जम्मा जग्गा मध्ये १ प्रतिशत मात्र पर्ने आउने छ। म/हामी यो पनि घोषणा  
गर्दछु/गर्दछौ कि प्रदान गरिएको जग्गाभित्र रहेको रुख, बोट थिरुवाआदी को क्षतिपुर्ति दावीपुर्ति छैन/छैनौ यानै दान  
गरेको जग्गा क्षेत्र भित्र कसैले जग्गा भित्र वा सुकुम्बासीहरूको समेत दावी नरहेको र सो जग्गा मेरो/हाम्रो तर्फबाट  
यस आयोजनालाई उपहार स्वरूप ग्रहण गरिदिन सम्बन्धितलाई अनुरोध गर्दछु/गर्दछौ।

क्षतिको विवरण	संख्या/परिमाण	फिता/दर/रुख/संख्या	रहेको जम्मा क्षेत्रफल	वैफिषत
जग्गा रोपनी/विघा/स्वा.मि	५०.४७८८/१२		०-१०-०	
घर रोपनी/विघा/स्वा.मि				
रुख/बोट				

यदि मितसिलामा यो दस्तावेज निम्न साक्षिहरूको रोहवरमा म/हामीले जग्गा स्वैच्छिकदान गरेको हो भन्ने प्रमाण  
स्वरूप दस्तखत सहितछाप गरिदिएको छु/छौ। पुनस्व, मैले/हामीले नगरपालिका तथा सम्बन्धित आयोजनाका  
अधिकारीहरू समेत कसैको करकाप, डरघमिकाएव बलजफतीधना यो मन्जुरीनामा/प्रमाण पत्र सहितछाप/दस्तखत गरि  
दिएको प्रमाणित गर्दछु/गर्दछौ।

साक्षिहरू

१. ठेगाना

२.

३.

यो सम्मोक्षापत्र कसैको करकाप तथा बलजफतीधना धारदमि ठेगाने

न कार्यालय र जग्गाधनी बिच सम्पत्तभएको हो भनी प्रमाणित गर्दछु

तथ्यो स्वतन्त्र पक्षीय व्यक्तिको नाम तथा दस्तखत:

जग्गादाताको सही

पूत

मिति २०६९/९/९

रूपरेदी प्रसाद पाण्डे

नाम

गाउँ/नगरपालिका वडा



## स्वेच्छिक जग्गादान- पत्र

म/हामी रुपन्देही जिल्ला सेतोपिना गाउँ नगरपालिका वडा नं. १० वस्ति  
 यु.मि. (West Urban Corridor (WUC) Development Project) कायोजना अन्तर्गत सैन्यवेता चक्रपथ (१५  
 कि.मि.) सडक आयोजना र सोको कार्यान्वयनका क्रममा म/हामीलाई पर्ने सक्ने खोल र त्यस बायाँत शक्तिपूर्ति बाँकी  
 गर्न पाउने अधिकार म/हामीमा सुरक्षित रहेको भन्ने जानकारी उपत्यका कार्यालयबाट म/हामीलाई प्राप्त भएको छ। यस/सडकको स्तरोन्तीका साथै मैले/हामीले रुपन्देही जिल्ला  
सेतोपिना गाउँ नगरपालिका वडा नं. १० स्थित मेरो/हाम्रो गाउँगाउँको क्षेत्रफल  
०-१०-१० स्वामि जग्गा स्वेच्छिक प्रदान गरेको कुरा सुनिश्चित गर्दछु/गर्दछौ। मैले/हामीले प्रदान गरेको जग्गा  
 मेरो/हाम्रो ज.प्र.पु.नं. १५-१५५१२५ मा उल्लेख गरेको जग्गाजगामाछ ०-१०-१० शक्ती/विद्या/स्वामि विद्या  
 रहेको उल्लेख गर्न चाहन्छु/चाहन्छौ। यो पनि उल्लेख गर्न चाहन्छु/चाहन्छौ कि उल्लेखित परिमाणको जग्गादान गर्दा  
 मेरो/हाम्रो स्वामित्वको जग्गा जग्गा माछे ३ प्रतिशत मात्र पर्ने बाँच्ने छ। म/हामी यो पनि घोषणा  
 गर्दछु/गर्दछौ कि प्रदान गरिएको जग्गाभित्र रहेको रुख, फोट बिरुवाआदी को वीतपूर्ति दावीगर्ने छैन/छैनौ साथै दान  
 गरेको जग्गा क्षेत्र भित्र कुनै जग्गा भित्र वा सुकुम्बारीहरूको समेत दावी नरहेको र सो जग्गा मेरो/हाम्रो तर्फबाट  
 यस आयोजनालाई उपहार स्वरूप ग्रहण गरिदिन सम्मानितलाई अनुरोध गर्दछु/गर्दछौ।

सहिको किसिम	संख्या/परिमाण	फिस्ता/दर/रुख/संख्या	रहेको जग्गा क्षेत्रफल	क्षेत्रफल
जग्गा रोपनी/विद्या/स्वामि			<u>०-१०-१०</u>	
घर रोपनी/विद्या/स्वामि				
रुख/फोट				

यदि सिलसिलामा यो दस्तावेज निम्न साक्षिहरूको रोहवरमा म/हामीले जग्गा स्वेच्छिकदान गरेको हो भन्ने प्रमाण  
 स्वरूप दस्तखत सहित छाप गरिदिएको छु/छौ। पुनश्च, मैले/हामीले नगरपालिका तथा सम्बन्धित आयोजनाका  
 अधिकारीहरू समेत करीको करकाप, डरप्रभिक एवं बलजफीविना यो मन्दुरिनामा/प्रमाण पत्र सहित छाप/दस्तखत गरि  
 दिएको प्रमाणित गर्दछु/गर्दछौ।

साक्षिहरू

१. रामप्रसाद  
डेगान्त२. रामप्रसाद३. रामप्रसाद

यो सम्मोत्तापत्र कसैको करकाप तथा बलजफीविना पारदर्शित हुगन्ने

नं. १५५१२५ र जग्गाधनी विषय सम्बन्धन भएको हो भनी प्रमाणित गर्दछु

तेश्वो स्वतन्त्र पक्षीय व्यक्तिको नाम तथा दस्तखत:

जग्गादाताको सही

पूरा

मिति २०७९/३/५रामप्रसाद यमासी दगासी

नाम,

गाउँ/नगरपालिका वडा









## स्वेच्छिक जग्गादान- पत्र

रूपरेती वि.नं. २०००/१०००/१००० गाउँ/नगरपालिका वडा नं. १० वस्ति  
म. हाथी उद्धम चहादुर वि.नं. २०००/१०००/१००० गाउँ/नगरपालिका वडा नं. १० वस्ति  
पु. वि. (West Urban Corridor (WUC) Development Project) आयोजना अन्तर्गत गैनामैना चक्रपथ (१५  
कि.मि.) चक्रक आयोजना र सोको कार्यान्वयनका क्रममा हाथीलाई पर्ने सक्ने क्षति र त्यस बापत क्षतिपूर्ति दावी  
पर्ने पाउने अधिकार म. हाथीमा सुरक्षित रहेको भन्ने जानकारी उपलब्ध गराएको तथ्य/पुष्टि पत्रद्वारा प्रमाणित  
गर्दैछु गर्दैछौं। यस सबैको कार्यान्वयनका लागि मैले/हाथीले रूपरेती जिल्ला  
रूपरेती/सागुनारी गाउँ/नगरपालिका वडा नं. १० वस्ति वगे/हाथी साउंमारहेको क्षेत्रफल  
०-०-२०० स्क्वा.मि. जग्गा स्वेच्छिकतादान गरेको कुनै सुनिश्चित गर्दैछु/गर्दैछौं। मैले/हाथीले प्रदान गरेको जग्गा  
भगे हाथी जग्गा पु.नं. २०००/१०००/१००० जग्गा जग्गा भएको जग्गाजग्गाभगे ०-०-१० रोपनी/विघा/स्क्वा.मि.मात्र  
रहेको जग्गा भन्ने चाहन्छु/ चाहन्छौं। यो पनि जग्गाभगे चाहन्छु/ चाहन्छौं कि उन्निधित परिमाणको जग्गादान गर्दा  
भगे हाथी स्वामित्वको जग्गा जग्गा माथि ३. प्रतिशत भाष पर्ने आउने छ। म/हाथी यो पनि घोषणा  
गर्दैछु गर्दैछौं कि प्रदान गरिएको जग्गाभगे रहेको कस, बटि विन्नाबादी को क्षतिपूर्ति दावी गर्ने छैन/छैनौं साथै दान  
गरेको जग्गा क्षेत्र भित्र कसैले जग्गा भिचर वा सुकुम्बासीहरूको समेत दावी नरहेको र यो जग्गा भगे/ हाथी तर्फबाट  
यस आयोजनालाई उपलब्ध स्वरूप प्राप्त गरिपन सम्बन्धितलाई अनुरोध गर्दैछु/गर्दैछौं।

क्षतिको विवरण	संख्या/परिमाण	किसा/दर/रुख/संख्या	रहेको जग्गा क्षेत्रफल	क्षीयफल
जग्गा रोपनी/विघा/स्क्वा.मि.			०-०-१०	
धर रोपनी/विघा/स्क्वा.मि.				
रुख/घोट				

यदि भिनसिनामा यो दस्तावेज निम्न साक्षिहरूको रोहबरमा म/ हाथीले जग्गा स्वेच्छिकतादान गरेको हो भन्ने प्रमाण  
स्वरूप दस्तखत सहित प्राप्त गरिएको छु/छौं। पुनस्व, मैले/हाथीले नगरपालिका तथा सम्बन्धित आयोजनाका  
अधिकारीहरू समेत कसैको करकाप, दुरधर्मिक एवं बलजफतीधना यो मन्जुरीनामा/प्रमाण पत्र साक्षिपत्र/दस्तखत गरि  
दिएको प्रमाणित गर्दैछु/गर्दैछौं।


साक्षिहरू:

१.  बडा जनप्रतिनिधि२.  बडा जनप्रतिनिधि३.  स्थानिय४.  स्थानिय

यो सम्मोक्षापत्र कसैको करकाप तथा बलजफतीधना पारदर्शिता दंगले

नं.  कार्यालय र जग्गाधनी बिच सम्पन्न भएको हो भनी प्रमाणित गर्दैछु।

तेश्रो स्वतन्त्र पक्षीय स्थिति को नाम तथा दस्तखत:

जग्गादाताको सही 

पूरा उद्धम चहादुर वि.नं.

नाम,

मिति २०७८/०५/१०











### स्वेच्छिक जग्गादान- पत्र

रूपरेखा जिला सुनारगञ्ज गाउँ नगरपालिका वडा नं १० वस्ने  
म/हामी श्री राज पाण्डे गाउँ नगरपालिका वडा नं सुनारगञ्ज नगरपालिका द्वारा उक्त  
यु मि (West Urban Corridor (WUC) Development Project) आयोजना अन्तर्गत सुनारगञ्ज वडा नं १४  
कि.मि.) सडक बायोड्रम र सोको कार्यालयका काममा हामीलाई पर्ने सक्ने क्षति र अपस वापत क्षतिपूर्ति दावी  
गर्ने पाउने अधिकार म/हामीमा सुरक्षित रहेको भन्ने जानकारी उपलब्ध गराएको तथ्य एवं पत्रद्वारा प्रमाणित  
गर्दछु/गर्दछौ। यस सडकको स्तरोन्नतीका लागि मैले/हामीले रुप-५६१ जिला  
सुनारगञ्ज पातवारी गाउँ नगरपालिका वडा नं १० स्थित मेरो/हाम्रो नाउमारहेको क्षेत्रफल  
०-०-१ स्वामि जग्गा स्वेच्छिक प्रदान गरेको कुरा सुनिश्चित गर्दछु/गर्दछौ। मैले/हामीले प्रदान गरेको जग्गा  
मेरो/हाम्रो ज.प्र.प.पु.नं न ०५५०२५० मा उल्लेख गरेको जम्मा जग्गामध्ये ०-०-१० रोपनी विधा/स्वा.मिमा  
रहेको उल्लेख गर्ने चाहन्छु/चाहन्छौ। यो पत्रउल्लेख गर्ने चाहन्छु/चाहन्छौ कि उल्लेखित परिमाणको जग्गादान गर्दा  
मेरो/हाम्रो स्वामित्वको जम्मा जग्गा मध्ये १ प्रतिशत मात्र पर्ने आउने छ। म/हामी यो पत्र घोषणा  
गर्दछु/गर्दछौ कि प्रदान गरिएको जग्गाभित्र रहेको रुख, बोट बिरुवाआदी को क्षतिपूर्ति दावी गर्ने छैन/छौनी साथै दान  
गरेको जग्गा क्षेत्र भित्र कुनैले जग्गा भित्र वा मुकुम्मासीहरूको समेत दावी नरहेको र सो जग्गा मेरो/हाम्रो तर्फबाट  
यस आयोजनालाई उपहार स्वरूप ग्रहण गरिदिन सम्मन्धितलाई अनुरोध गर्दछु/गर्दछौ।

क्षतिको विवरण	संख्या/परिमाण	जि.ता/दर/रुख/संख्या	रहेको जम्मा क्षेत्रफल	क्षेत्रफल
जग्गा रोपनी/विधा/स्वा.मि			<u>०-०-१०</u>	
घर रोपनी/विधा/स्वा.मि				
रुख/बोट				

यदि भविष्यमा यो दस्तावेज निम्न साक्षिहरूको रोहबरमा म/हामीले जग्गा स्वेच्छिकदान गरेको हो भन्ने प्रमाण  
स्वरूप दस्तखत सहित गरिएको छ/छौ। पुनः, मैले/हामीले नगरपालिका तथा सम्बन्धित बायोड्रमका  
अधिकारीहरू समेत कसैको कारवाय, दस्तावेज वा पत्रद्वारा यो सम्झौतामा प्रमाण पत्र सहित दस्तखत गरि  
दिएको प्रमाणित गर्दछु/गर्दछौ।

साक्षिहरू

१. श्री राज पाण्डे

ठेगाना

२. श्री राज पाण्डे

वडा जनप्रतिनिधि

३. श्री राज पाण्डे

स्थानिय

जग्गादाताको मो.दिता

पत्र श्री राज पाण्डे नाम,

मिति २०६९।०५।१०

यो सम्झौतापत्र कसैको कारवाय तथा बलवर्तीविना पारदर्शित हुने  
तथा कार्यालय र जग्गाधनी विध सम्पन्न भएको हो भनी प्रमाणित गर्दछु/गर्दछौ।

गाउँ नगरपालिका वडा

तेस्रो स्वतन्त्र पक्षीय व्यक्तिको नाम तथा दस्तखत

























### Appendix 12: Response on Adjustment in Design

S. N	Settlement	Ward	Household Head	Structure Type	Total Area	Affected Area	Loss %	Image of structure	Response
1	Fulbari	10	Mohan Thapa Magar	Residential	81	7.32	9		Not affected by the project interventions
2	Fulbari	10	Salikram Belbase	Cattle Shed	48.6	4.32	9		Avoided through adjustment in design
3	Katani	10	Kamal Budhathoki	Residential	102.6	5.04	5		Avoided: Footpath reduced
4	Katani	10	Dhan Bahadur Balal	Toilet	4.41	2.21	50		Avoided through adjustment in design
5	Katani	10	Pabikala Rana	Residential	53.76	11.34	21		Avoided: Footpath removed/ Carriage way reduced






S. N	Settlement	Ward	Household Head	Structure Type	Total Area	Affected Area	Loss %	Image of structure	Response
6	Katani	10	Kanti Rana Magar	Residential	75.5	4.5	6		Avoided: Footpath removed/ Carriage way reduced
7	Panbari	10	Sita Budhathoki	Compound Wall	12	12	100		Avoided through adjustment in design
8	Panbari	10	Ganga Bahadur Thadarai	Compound Wall	6	3	50		Avoided through adjustment in design
9	Panbari	10	Lok Bahadur Rawal	Toilet	1.44	1.44	100		Avoided through adjustment in design
10	Panbari	10	Om Bahadur Thapa	Cattle Shed	20.25	16.51	81		Avoided through adjustment in design






S. N	Settlement	Ward	Household Head	Structure Type	Total Area	Affected Area	Loss %	Image of structure	Response
11	Panbari	10	Harimaya Kami	Compound Wall	3.24	2.7	83		Avoided through adjustment in design
12	Panbari	10	Dev Nepali Nepali	Compound Wall	14.4	3.6	25		Avoided through adjustment in design
13	Pandari	10	Lok Bahadur Thapa	Compound Wall	2.34	2.34	100		Avoided through adjustment in design
14	Rajgarai	10	Lok Bahadur Sunar	Residential	55.8	13.95	25		Avoided: Footpath removed, drain removed, Carriage way reduced
15	Sainamaina	10	Dewan Singh Chantel	Compound Wall	12.42	11.75	94		Avoided through adjustment in design






S. N	Settlement	Ward	Household Head	Structure Type	Total Area	Affected Area	Loss %	Image of structure	Response
16	Samabesi Tole	10	Dev Narayan Giri	Others	38.88	3.24	8		Avoided through adjustment in design
17	Samabeshi	10	Yam Bahadur Tamang	Compound Wall	0.9	0.09	10		Avoided through adjustment in design
18	Samabeshi	10	Bhesh Bahadur B K	Toilet	1.44	0.54	37		Avoided through adjustment in design
19	Samabeshi Tole	10	Ranakali Shreesh	Residential	75.86	2.95	3		Avoided: Footpath removed/ reduced
20	Samabesi	10	Sita Devi Darnal	Compound Wall	7.92	1.98	27		Avoided through adjustment in design





S. N	Settlement	Ward	Household Head	Structure Type	Total Area	Affected Area	Loss %	Image of structure	Response
21	Samabesi	10	Gyan Bahadur Karki	Residential	58.44	8.14	13		Avoided: Footpath removed/ Carriage way reduced
22	Samabesi	10	Gyan Bahadur Karki	Toilet	1.44	1.44	100		Not affected by the project interventions
23	Samabesi Tol	10	Shanti Barali	Compound Wall	62.37	15.39	24		Avoided through adjustment in design
24	Samabesi Tol	10	Daan Bahadur Bishwokarma	Compound Wall	7.38	7.38	100		Avoided through adjustment in design
25	Samabesi Tol	10	Bel Bahadur Balal	Residential	27.54	6.12	22		Avoided through adjustment in design



S. N	Settlement	Ward	Household Head	Structure Type	Total Area	Affected Area	Loss %	Image of structure	Response
26	Samabesi Tol	10	Netra Magar	Residential	50.59	1.21	2		Avoided through adjustment in design
27	Samabesi Tole	10	Choplal Bishwokarma	Residential	36.72	1.53	4		Avoided: Footpath reduced
28	Samabesi Tole	10	Sanu Sunar	Toilet	4	0.36	9		Avoided through adjustment in design
29	Samabesi Tole	10	Tul Bahadur Kami Bishwokarma	Others	234	20.25	9		Avoided through adjustment in design
30	Samabesi Tole	10	Raja Ram Chaudhary	Compound Wall	8.82	2.03	22		Avoided through adjustment in design

S. N	Settlement	Ward	Household Head	Structure Type	Total Area	Affected Area	Loss %	Image of structure	Response
31	Samabesi Toll	10	Sarita Sunar	Residential	11.52	0.72	6		Avoided through adjustment in design
32	Sitlapur	10	Ram Prasad Chhantel	Commercial	55.68	2.02	3		Avoided through adjustment in design
33	Bhachana	11	Sankar Ghimire	Compound Wall	4.79	4.79	100		Avoided through adjustment in design
34	Duimohan	11	Pitam Bahadur Khatri	Residential	62.46	20.88	33		Avoided through adjustment in design
35	Durga Tole	11	Dolaram Ghimire	Residential	74.25	3.38	5		Avoided: Footpath reduced

S. N	Settlement	Ward	Household Head	Structure Type	Total Area	Affected Area	Loss %	Image of structure	Response
36	Durga Tole	11	Dolaram Ghimire	Others	3.15	0.09	3		Avoided through adjustment in design
37	Durga Tole	11	Ram Prasad Gaire	Cattle Shed	86.58	6.75	7		Avoided through adjustment in design
38	Jarlaiya	11	Kabiram Aryal	Cattle Shed	24.57	20.79	84		Avoided through adjustment in design
39	Jarlaiya	11	Kabiram Aryal	Compound Wall	24.75	2.25	9		Avoided through adjustment in design
40	Tali	11	Rukmagat Ghimire	Compound Wall	2.43	2.43	100		Avoided through adjustment in design

S. N	Settlement	Ward	Household Head	Structure Type	Total Area	Affected Area	Loss %	Image of structure	Response
41	Tali	11	Rukmagat Ghimire	Kitchen	15.2	2.7	18		Avoided through adjustment in design
42	Tali	11	Ranjit Belbasi	Compound Wall	4.18	4.18	100		Avoided through adjustment in design
43	Tali	11	Dolaram Ghimire	Toilet	4.05	0.81	20		Not affected by the project interventions
44	Vachana	11	Khagendra Sapkota	Residential	66.82	4.05	6		Not affected by the project interventions

### Appendix 13: Third Party Certification of Land Donors

#### Third Party Verification

I hereby declare that the rightful owner of the private land specified within the scope of the Road Improvement Project of Sainamaina Municipality project proposed for the implementation by the Sainamaina Municipality, Office of Municipal Executive, Urban Resilience and Livability Improvement Project (URILIP), Project Implementation Unit (PIU), Sainamaina, Rupandehi, Lumbini Province, Nepal With support from Ministry of Urban Development and Asian Development Bank (ADB), willingly consent to the transfer of land and assets for the project. This decision is made on a voluntary basis, with no expectation of compensation or imposition by any party. They acknowledge and agree to the handover without any conditions or financial claims.

Serial	Road	Land Owner Name	Gr. village	Gr. ward	Parcel	Total Area	Affected Area	Sign. By Land Owner
1	Panbari Saljhandi Section		Samabeshi	10	346	355.6	5.7	
2	Panbari Saljhandi Section		Samabeshi	10	340	118.0	3.5	
3	Panbari Saljhandi Section	Dhan Shing Gaha	Samabeshi	10	344	219.6	4.2	
4	Panbari Saljhandi Section	Amar Bahadur Sharki	Samabeshi	10	706	173.5	10.8	सुम
5	Panbari Saljhandi Section		Samabeshi	10	2405	321.7	11.5	
6	Panbari Saljhandi Section	Tej Bahadur Pun	Samabeshi	10	1404	812.7	12.6	
7	Panbari Saljhandi Section	Tulashi Khanal	Samabeshi	10	1036	101.6	21.9	Hart
8	Panbari Saljhandi Section	Hum Prashad Ghimire	Samabeshi	10	1095	84.7	6.3	

Name of the authorised Person of third-party Verification:

Name Of Organization:

Designation of Organization:

Signature:

Date:

सगर महार, सगर  
प्रमुख-सगर  
सगर-सगर, सगर, सगर



#### Third Party Verification

I hereby declare that the rightful owner of the private land specified within the scope of the Road Improvement Project of Sainamaina Municipality project proposed for the implementation by the Sainamaina Municipality, Office of Municipal Executive, Urban Resilience and Livability Improvement Project (URILIP), Project Implementation Unit (PIU), Sainamaina, Rupandehi, Lumbini Province, Nepal With support from Ministry of Urban Development and Asian Development Bank (ADB), willingly consent to the transfer of land and assets for the project. This decision is made on a voluntary basis, with no expectation of compensation or imposition by any party. They acknowledge and agree to the handover without any conditions or financial claims.

Serial	Road	Land Owner Name	Gr. village	Gr. ward	Parcel	Total Area	Affected Area	Sign. By Land Owner
9	Panbari Saljhandi Section		Samabeshi	10	1037	84.7	12.2	सगर
10	Panbari Saljhandi Section	Kamal Gnyawali	Samabeshi	10	1038	118.5	16.2	
11	Panbari Saljhandi Section	Yem Bahadur Tamang	Samabeshi	10		169.3	3.6	सगर
12	Panbari Saljhandi Section	Bir Bahadur Thapa	Samabeshi	10		1,693.2	6.3	सगर
13	Panbari Saljhandi Section	Ram Bahadur Thapa	Samabeshi	10		1,015.9	5.0	सगर
14	Panbari Saljhandi Section	Bimal Shrestha	Samabeshi	10	1525	160.9	8.2	सगर
15	Panbari Saljhandi Section	Nirjala Thapa	Samabeshi	10	353	338.6	11.5	सगर
16	Panbari Saljhandi Section	Bhesh Bahadur B K	Samabeshi	10		2,011.8	4.7	सगर

Name of the authorised Person of third-party Verification:

Name Of Organization:

Designation of Organization:

Signature:

Date:

सगर महार, सगर  
प्रमुख-सगर  
सगर-सगर, सगर, सगर






## Third Party Verification

I hereby declare that the rightful owner of the private land specified within the scope of the Road Improvement Project of Sainamaina Municipality project proposed for the implementation by the Sainamaina Municipality, Office of Municipal Executive, Urban Resilience and Livability Improvement Project (URLIP), Project Implementation Unit (PIU), Sainamaina, Rupandehi, Lumbini Province, Nepal With support from Ministry of Urban Development and Asian Development Bank (ADB), willingly consent to the transfer of land and assets for the project. This decision is made on a voluntary basis, with no expectation of compensation or imposition by any party. They acknowledge and agree to the handover without any conditions or financial claims.

Serial	Road	Land Owner Name	GI_village	GI_ward	Parcel	Total Area	Affected Area	Sign. By Land Owner
17	Panbari Saljhandi Section	Thannarayan Tiwari	Samabeshi	10	1078	7,517.6	18.4	H. Khatlo
18	Panbari Saljhandi Section	Cham Maya Thapa	Samabeshi	10	803	304.8	4.1	Cham
19	Panbari Saljhandi Section	Indramati Budhatoki	Samabeshi	10	807	2,082.6	7.2	Indramati
20	Panbari Saljhandi Section	Mamata Budhatoki	Samabeshi	10	810	372.5	5.4	Mamata
21	Panbari Saljhandi Section	Radhika Rawal Rawal	Panbari	10		677.3	15.8	E. Rawal
22	Panbari Saljhandi Section	Om Bahadur Thapa	Panbari	10		1,015.9	9.2	Om Bahadur
23	Panbari Saljhandi Section	Bahnu Chandel	Sitapur	10	263	148.2	4.9	
24	Panbari Saljhandi Section	Chandrakala Kachha	Sitapur	10	277	338.6	4.7	

Name of the authorized Person of third-party Verification:  
 Name Of Organization: **सगरा बाबुर राणा**  
 Designation of Organization: **प्रशासक**  
 Signature:   
 Date: **२०७३-०५-०५, बुद्धेश्वर, १०६३**



## Third Party Verification

I hereby declare that the rightful owner of the private land specified within the scope of the Road Improvement Project of Sainamaina Municipality project proposed for the implementation by the Sainamaina Municipality, Office of Municipal Executive, Urban Resilience and Livability Improvement Project (URLIP), Project Implementation Unit (PIU), Sainamaina, Rupandehi, Lumbini Province, Nepal With support from Ministry of Urban Development and Asian Development Bank (ADB), willingly consent to the transfer of land and assets for the project. This decision is made on a voluntary basis, with no expectation of compensation or imposition by any party. They acknowledge and agree to the handover without any conditions or financial claims.

Serial	Road	Land Owner Name	GI_village	GI_ward	Parcel	Total Area	Affected Area	Sign. By Land Owner
25	Panbari Saljhandi Section	Lok Prasad Kachha	Sitapur	10	271	677.3	4.5	
26	Panbari Saljhandi Section		Sitapur	10	68	2,031.8	5.0	
27	Panbari Saljhandi Section	Gomati Rana	Sitapur	10	10	1,154.5	3.2	
28	Panbari Saljhandi Section	Anita Karki	Panbari	10		145.5	11.3	
29	Panbari Saljhandi Section	Lok Bahadur Thapa	Panbari	10		5,079.5	30.8	Lok Bahadur
30	Panbari Saljhandi Section		Samabeshi Tole	10	358	1,621.2	59.4	
31	Panbari Saljhandi Section	Tej Bahadur Puri	Samabeshi Tole	10	707	461.4	47.7	
32	Panbari Saljhandi Section	Krushna Barak	Samabeshi Tole	10	1009	122.8	8.1	

Name of the authorized Person of third-party Verification:  
 Name Of Organization: **सगरा बाबुर राणा**  
 Designation of Organization: **प्रशासक**  
 Signature:   
 Date: **२०७३-०५-०५, बुद्धेश्वर, १०६३**





## Third Party Verification

I hereby declare that the rightful owner of the private land specified within the scope of the Road Improvement Project of Sainamaina Municipality project proposed for the implementation by the Sainamaina Municipality, Office of Municipal Executive, Urban Resilience and Livability Improvement Project (URLIP), Project Implementation Unit (PIU), Sainamaina, Rupandehi, Lumbini Province, Nepal With support from Ministry of Urban Development and Asian Development Bank (ADB), willingly consent to the transfer of land and assets for the project. This decision is made on a voluntary basis, with no expectation of compensation or imposition by any party. They acknowledge and agree to the handover without any conditions or financial claims.

Seria	Road	Land Owner Name	GI village	GI ward	Parcel	Total Area	Affected Area	Sign. By Land Owner
33	Panbari Saljhandi Section	Sudita Tamang	Samabesi Tole	10	1045	84.7	23.3	
34	Panbari Saljhandi Section	Gyan Bahadur Karki	Samabesi Tole	10	1046	186.2	22.7	
35	Panbari Saljhandi Section		Samabesi Tole	10	388	318.6	10.8	
36	Panbari Saljhandi Section	Jamuna Gautam	Samabesi Tole	10	139	36,913.6	299.3	
37	Panbari Saljhandi Section	Rupendra Gautam	Samabesi Tole	10	140	11,852.1	420.0	
38	Panbari Saljhandi Section	Hima Sinjapati	Samabesi Tole	10		624.9	6.8	
39	Panbari Saljhandi Section	Sarvam Pantel	Samabesi Tole	10	601	293.2	17.5	
40	Panbari Saljhandi Section	Lal Bahadur Karki	Samabesi Tole	10		1,100.6	4.9	

Name of the authorised Person of third-party Verification:

Name Of Organization:

Designation of Organization:

Signature:

Date:

महाराज प्रसाद चौडाल  
अभि. प्र.  
प्र. प. नं. १२०४३

## Third Party Verification

I hereby declare that the rightful owner of the private land specified within the scope of the Road Improvement Project of Sainamaina Municipality project proposed for the implementation by the Sainamaina Municipality, Office of Municipal Executive, Urban Resilience and Livability Improvement Project (URLIP), Project Implementation Unit (PIU), Sainamaina, Rupandehi, Lumbini Province, Nepal With support from Ministry of Urban Development and Asian Development Bank (ADB), willingly consent to the transfer of land and assets for the project. This decision is made on a voluntary basis, with no expectation of compensation or imposition by any party. They acknowledge and agree to the handover without any conditions or financial claims.

Seria	Road	Land Owner Name	GI village	GI ward	Parcel	Total Area	Affected Area	Sign. By Land Owner
41	Panbari Saljhandi Section	Chopali BK	Samabesi Tole	10		118.5	3.2	
42	Panbari Saljhandi Section	Babir BK	Samabesi	10		338.6	3.0	
43	Panbari Saljhandi Section	Khan Sunar	Samabesi Tole	10		507.9	7.1	
44	Panbari Saljhandi Section	Tulsa Sarki	Samabesi Tole	10		118.5	0.6	
45	Panbari Saljhandi Section		Sitalapur	10	81	5,418.1	20.1	
46	Panbari Saljhandi Section	Bisan Puri	Sitalapur	10		1,354.5	11.3	
47	Panbari Saljhandi Section	Kamal Bahadur Budhathoki	Katani	10	689	114.3	19.3	
48	Panbari Saljhandi Section	Man Bahadur Budhathoki	Katani	10	685	97.4	12.4	

Name of the authorised Person of third-party Verification:

Name Of Organization:

Designation of Organization:

Signature:

Date:

महाराज प्रसाद चौडाल  
अभि. प्र.  
प्र. प. नं. १२०४३

## Third Party Verification

I hereby declare that the rightful owner of the private land specified within the scope of the Road Improvement Project of Sainamaina Municipality project proposed for the implementation by the Sainamaina Municipality, Office of Municipal Executive, Urban Resilience and Livability Improvement Project (URILIP), Project Implementation Unit (PIU), Sainamaina, Rupandehi, Lumbini Province, Nepal With support from Ministry of Urban Development and Asian Development Bank (ADB), willingly consent to the transfer of land and assets for the project. This decision is made on a voluntary basis, with no expectation of compensation or imposition by any party. They acknowledge and agree to the handover without any conditions or financial claims.

Serial	Road	Land Owner Name	GI_village	GI_ward	Parcel	Total Area	Affected Area	Sign. By Land Owner
49	Panbari Saljhandi Section	Tul Bahadur Karki	Sambesi Tole	10	298	6,772.8	20.5	
50	Panbari Saljhandi Section	Kamala Sarki	Sambesi Tole	10	518	50.8	8.9	
51	Panbari Saljhandi Section		Sambesi Tole	10	920	67.2	9.7	
52	Panbari Saljhandi Section	Bhim Bahadur Nepal	Sainamaina	10	142	3,386.3	98.8	
53	Panbari Saljhandi Section	Chel Bahadur Nepal	Katani	10	328	575.7	29.2	
54	Panbari Saljhandi Section	Rukmanee Choudhary	Sambesi Tole	200	361946-0	135.5	2.5	
55	Panbari Saljhandi Section	Batan Bahadur Boral	Sambesi Tole	10		338.6	7.1	
56	Panbari Saljhandi Section	Bhivkula Giri	Sainamaina Sam	10		1,523.8	3.2	

Name of the authorized Person of third-party Verification:

Name Of Organization:

Designation of Organization:

Signature:

Date:

७.७.२०७३

## Third Party Verification

I hereby declare that the rightful owner of the private land specified within the scope of the Road Improvement Project of Sainamaina Municipality project proposed for the implementation by the Sainamaina Municipality, Office of Municipal Executive, Urban Resilience and Livability Improvement Project (URILIP), Project Implementation Unit (PIU), Sainamaina, Rupandehi, Lumbini Province, Nepal With support from Ministry of Urban Development and Asian Development Bank (ADB), willingly consent to the transfer of land and assets for the project. This decision is made on a voluntary basis, with no expectation of compensation or imposition by any party. They acknowledge and agree to the handover without any conditions or financial claims.

Serial	Road	Land Owner Name	GI_village	GI_ward	Parcel	Total Area	Affected Area	Sign. By Land Owner
57	Panbari Saljhandi Section	Arjun Bahadur Pun	Sainamaina	10	1032	732.3	6.1	
58	Panbari Saljhandi Section	Jungu Balal Balal	Katani	10		254.0	6.1	
59	Panbari Saljhandi Section	Mina Nepali	Katani	10		761.9	4.1	
60	Panbari Saljhandi Section	Hom Bahadur Rana	Katani	10		1,523.8	22.7	
61	Panbari Saljhandi Section	Baburam Rana Magar	Katani	10		507.9	7.9	
62	Panbari Saljhandi Section	Ganga Bahadur Thapa	Fulbari	10	465	5,130.3	30.6	
63	Panbari Saljhandi Section	Dewan Singh Chantel	Sainamaina	10	11	1,015.9	24.3	
64	Panbari Saljhandi Section	Hari Maya Chantel	Sainamaina	10	15	2,878.4	20.1	

Name of the authorized Person of third-party Verification:

Name Of Organization:

Designation of Organization:

Signature:

Date:

७.७.२०७३

## Third Party Verification

I hereby declare that the rightful owner of the private land specified within the scope of the Road Improvement Project of Sainamaina Municipality project proposed for the implementation by the Sainamaina Municipality, Office of Municipal Executive, Urban Resilience and Livability Improvement Project (URLIP), Project Implementation Unit (PIU), Sainamaina, Rupandehi, Lumbini Province, Nepal With support from Ministry of Urban Development and Asian Development Bank (ADB), willingly consent to the transfer of land and assets for the project. This decision is made on a voluntary basis, with no expectation of compensation or imposition by any party. They acknowledge and agree to the handover without any conditions or financial claims.

Seria I	Road	Land Owner Name	GI_village	GI_ward	Parcel	Total Area	Affected Area	Sign. By Land Owner
65	Panbari Saljhandi Section	Dal Bahadur Kancha	Sitalpur	10	4	2,709.1	13.8	
66	Panbari Saljhandi Section	Babu Pun Magar	Rajgad	10		2,878.4	34.0	देवी
67	Panbari Saljhandi Section	Darpan Resort/Bheshraj Sakya	Darpan Resort	10	12	1,015.9	24.1	
68	Panbari Saljhandi Section	Dev Nepali	Panbari	10		4,063.6	16.7	देवी
69	Panbari Saljhandi Section	Mohan Thapa Magar Thapa	Fulbari	10		2,065.7	20.3	मोहन
70	Panbari Saljhandi Section	Bharat Magar	Samabesi Tol	10	1012	465.6	10.4	(1012) 4
71	Panbari Saljhandi Section	Shom Bdr. Puri	Samabesi	10	1158	1,693.2	15.6	(1158) 4
72	Panbari Saljhandi Section	Lalumaya Sunar	Samabesi	10		169.3	24.3	देवी

Name of the authorized Person of third-party Verification:

Name Of Organization:

Designation of Organization: **नगरपालिका प्रसाद चौडेल**

Signature: **नगरपालिका प्रसाद चौडेल**

Date: **११/११/२०७३**

## Third Party Verification

I hereby declare that the rightful owner of the private land specified within the scope of the Road Improvement Project of Sainamaina Municipality project proposed for the implementation by the Sainamaina Municipality, Office of Municipal Executive, Urban Resilience and Livability Improvement Project (URLIP), Project Implementation Unit (PIU), Sainamaina, Rupandehi, Lumbini Province, Nepal With support from Ministry of Urban Development and Asian Development Bank (ADB), willingly consent to the transfer of land and assets for the project. This decision is made on a voluntary basis, with no expectation of compensation or imposition by any party. They acknowledge and agree to the handover without any conditions or financial claims.

Seria I	Road	Land Owner Name	GI_village	GI_ward	Parcel	Total Area	Affected Area	Sign. By Land Owner
73	Panbari Saljhandi Section	Shanti Barali	Samabesi Tol	10	555	1,523.8	28.4	देवी
74	Panbari Saljhandi Section		Samabesi Tol	10	1326	2,302.7	55.1	देवी
75	Panbari Saljhandi Section	Hari Bahadur Ruchal	Samabesi Tol	10		1,015.9	94.0	देवी
76	Panbari Saljhandi Section		Samabesi	10	1097	2,133.4	45.4	देवी
77	Panbari Saljhandi Section	Dal Bahadur Nepali	Samabesi	10	330	1,015.9	87.5	देवी
78	Panbari Saljhandi Section	Shreevani Darnal	Samabesi	10		338.6	4.3	देवी
79	Panbari Saljhandi Section	Gyan Bahadur Karki	Samabesi	10		1,930.2	20.1	सागर कर्का
80	Panbari Saljhandi Section	Janaki Magar	Samabesi	10	380	304.8	7.2	

Name of the authorized Person of third-party Verification:

Name Of Organization:

Designation of Organization: **नगरपालिका प्रसाद चौडेल**

Signature: **नगरपालिका प्रसाद चौडेल**

Date: **११/११/२०७३**



## Third Party Verification

I hereby declare that the rightful owner of the private land specified within the scope of the Road Improvement Project of Sainamaina Municipality project proposed for the implementation by the Sainamaina Municipality, Office of Municipal Executive, Urban Resilience and Livability Improvement Project (URLIP), Project Implementation Unit (PIU), Sainamaina, Rupandehi, Lumbini Province, Nepal With support from Ministry of Urban Development and Asian Development Bank (ADB), willingly consent to the transfer of land and assets for the project. This decision is made on a voluntary basis, with no expectation of compensation or imposition by any party. They acknowledge and agree to the handover without any conditions or financial claims.

Serial	Road	Land Owner Name	GI_village	GI_ward	Parcel	Total Area	Affected Area	Sign. By Land Owner
81	Panbari Saljhandi Section	Gita Thapa	Samabesi Tol	10	808	781.9	4.5	
82	Panbari Saljhandi Section	Santa Sunar	Samabesi Tol	10		592.6	4.2	
83	Panbari Saljhandi Section	Daan Bahadur Bishwakarma	Samabesi Tol	10		1,691.2	7.4	
84	Panbari Saljhandi Section	Bel Bahadur Bala	Samabesi Tol	10		1,691.2	10.6	
85	Panbari Saljhandi Section	Purnakala Magar	Samabesi Tol	10		118.5	1.2	
86	Panbari Saljhandi Section	Sakiraj Bishui	Fulbari	10		2,011.8	10.6	
87	Panbari Saljhandi Section	Mohan Magar	Bansawa	10	495	2,793.7	105.0	
88	Panbari Saljhandi Section	Mom Prasad Magar	Bansawa	10	494	2,793.7	25.2	

Name of the authorised Person of the Organisation:   
 Name Of Organisation:   
 Designation of Organisation:   
 Signature:   
 Date:

## Third Party Verification

I hereby declare that the rightful owner of the private land specified within the scope of the Road Improvement Project of Sainamaina Municipality project proposed for the implementation by the Sainamaina Municipality, Office of Municipal Executive, Urban Resilience and Livability Improvement Project (URLIP), Project Implementation Unit (PIU), Sainamaina, Rupandehi, Lumbini Province, Nepal With support from Ministry of Urban Development and Asian Development Bank (ADB), willingly consent to the transfer of land and assets for the project. This decision is made on a voluntary basis, with no expectation of compensation or imposition by any party. They acknowledge and agree to the handover without any conditions or financial claims.

Serial	Road	Land Owner Name	GI_village	GI_ward	Parcel	Total Area	Affected Area	Sign. By Land Owner
89	Panbari Saljhandi Section	Ram Prasad Chhantel	Sitapur	10	148	135.5	2.0	
90	Panbari Saljhandi Section	Tek Bahadur Chhantel	Sitapur	10	221	2,116.4	11.5	
91	Panbari Saljhandi Section	Dilmaya Puri	Sitapur	10	67	2,031.8	27.7	
92	Panbari Saljhandi Section	Suntali Sunar	Rajinai	10		318.6	13.5	
93	Panbari Saljhandi Section	Chandra Budhathoki	Paanbari	10		84.7	4.3	
94	Panbari Saljhandi Section	Dhankamani Thadara	Paanbari	10		1,801.7	10.8	
95	Panbari Saljhandi Section	Rankali Shresh	Samabeshi Tole	10		846.6	4.9	

Name of the authorised Person of third party:   
 Name Of Organisation:   
 Designation of Organisation:   
 Signature:   
 Date:

### Third Party Verification

I hereby declare that the rightful owner of the private land specified within the scope of the Road Improvement Project of Sainamaina Municipality project proposed for the implementation by the Sainamaina Municipality, Office of Municipal Executive, Urban Resilience and Livability Improvement Project (URLIP), Project Implementation Unit (PIU), Sainamaina, Rupandehi, Lumbini Province, Nepal With support from Ministry of Urban Development and Asian Development Bank (ADB), willingly consent to the transfer of land and assets for the project. This decision is made on a voluntary basis, with no expectation of compensation or imposition by any party. They acknowledge and agree to the handover without any conditions or financial claims.

Serial	Road	Land Owner Name	GI village	GI ward	Parcel	Total Area	Affected #Sign. By Land Owner
1	Dulmat Chowk Tail Section	Ram Prasad Koirala	Bharhara	11	823	660.3	3.9
2	Dulmat Chowk Tail Section		Bharhara	11	267	50.8	4.1
3	Dulmat Chowk Tail Section	Madhu Koirala	Bharhara	11	153	270.9	2.0
4	Dulmat Chowk Tail Section	Jagannath Bhurchal	Bharhara	11	244	524.9	16.4
5	Dulmat Chowk Tail Section		Bharhara	11	242	338.6	1.8
6	Dulmat Chowk Tail Section		Bharhara	11	241	338.6	1.8
7	Dulmat Chowk Tail Section	Rani Prasad Gaire	Bharhara	11	364	888.9	4.2

Name of the authorized person of third party:  
Name Of Organization:  
Designation of Organization:  
Signature:  
Date:

*(Signature)*  
Ramesh Bhandari  
Rani Prasad Gaire



### Third Party Verification

I hereby declare that the rightful owner of the private land specified within the scope of the Road Improvement Project of Sainamaina Municipality project proposed for the implementation by the Sainamaina Municipality, Office of Municipal Executive, Urban Resilience and Livability Improvement Project (URLIP), Project Implementation Unit (PIU), Sainamaina, Rupandehi, Lumbini Province, Nepal With support from Ministry of Urban Development and Asian Development Bank (ADB), willingly consent to the transfer of land and assets for the project. This decision is made on a voluntary basis, with no expectation of compensation or imposition by any party. They acknowledge and agree to the handover without any conditions or financial claims.

Serial	Road	Land Owner Name	GI village	GI ward	Parcel	Total Area	Affected #Sign. By Land Owner
8	Dulmat Chowk Tail Section		Bharhara	11	220	304.8	6.1
9	Dulmat Chowk Tail Section	Rani Prasad Gaire	Bharhara	11	312	846.6	4.3
10	Dulmat Chowk Tail Section	Kashiram Pandey	Bharhara	11	283	296.3	9.4
11	Dulmat Chowk Tail Section	Pemala Bhandari	Bharhara	11	229	247.5	11.3
12	Dulmat Chowk Tail Section	Gunnidhi Adhikari	Bharhara	11	243	220.1	3.6
13	Dulmat Chowk Tail Section		Bharhara	11	254	1,093.2	7.7
14	Dulmat Chowk Tail Section	Sarwati Adhikari	Bharhara	11	248	220.1	3.7

Name of the authorized person of third party:  
Name Of Organization:  
Designation of Organization:  
Signature:  
Date:

*(Signature)*  
Ramesh Bhandari  
Rani Prasad Gaire



## Third Party Verification

I hereby declare that the rightful owner of the private land specified within the scope of the Road Improvement Project of Sainamaina Municipality project proposed for the implementation by the Sainamaina Municipality, Office of Municipal Executive, Urban Resilience and Livability Improvement Project (URLIP), Project Implementation Unit (PIU), Sainamaina, Rupandehi, Lumbini Province, Nepal With support from Ministry of Urban Development and Asian Development Bank (ADB), willingly consent to the transfer of land and assets for the project. This decision is made on a voluntary basis, with no expectation of compensation or imposition by any party. They acknowledge and agree to the handover without any conditions or financial claims.

Serial	Road	Land Owner Name	Gr. village	Gr. ward	Parcel	Total Area	Affected Area	Sign. By Land Owner
15	Dumai Chowk Tail Section	Krishna Bhushal	Bhuchana	11	37	609.5	17.6	
16	Dumai Chowk Tail Section	Dharmraj Ghimire	Bhuchana	11	429	1,777.0	7.6	
17	Dumai Chowk Tail Section	Raju B K	Bhuchana	11	7	287.8	4.5	
18	Dumai Chowk Tail Section	Ramu Shari	Bhuchana	11	6	507.9	9.8	
19	Dumai Chowk Tail Section	Rukmapati Ghimire	Tali	11	530	1,473.0	11.0	
20	Dumai Chowk Tail Section		Tali	11	529	3,217.0	31.6	
21	Dumai Chowk Tail Section	Shyamkala Ghimire	Tali	11	14	399.0	2.5	

Name of the authorised Person of third party:   
 Name of Organization:   
 Designation of Organization: Head Teacher  
 Signature:   
 Date:



## Third Party Verification

I hereby declare that the rightful owner of the private land specified within the scope of the Road Improvement Project of Sainamaina Municipality project proposed for the implementation by the Sainamaina Municipality, Office of Municipal Executive, Urban Resilience and Livability Improvement Project (URLIP), Project Implementation Unit (PIU), Sainamaina, Rupandehi, Lumbini Province, Nepal With support from Ministry of Urban Development and Asian Development Bank (ADB), willingly consent to the transfer of land and assets for the project. This decision is made on a voluntary basis, with no expectation of compensation or imposition by any party. They acknowledge and agree to the handover without any conditions or financial claims.

Serial	Road	Land Owner Name	Gr. village	Gr. ward	Parcel	Total Area	Affected Area	Sign. By Land Owner
22	Dumai Chowk Tail Section	Kalsana Ghimire	Tali	11	878	1,777.8	8.6	
23	Dumai Chowk Tail Section	Himal Bhattacharya	Tali	11	664	2,136.4	7.2	
24	Dumai Chowk Tail Section	Himal Ghimire	Tali	11	1481	3,386.3	11.2	
25	Dumai Chowk Tail Section	Roshni Ghimire	Tali	11	641	3,386.3	16.2	
26	Dumai Chowk Tail Section	Samita Ghimire	Tali	11	1225	3,521.8	4.7	
27	Dumai Chowk Tail Section		Tali	11	619	3,386.3	4.7	
28	Dumai Chowk Tail Section	Ganakar Pantia	Tali	11	786	3,013.4	19.8	

Name of the authorised Person of third party:   
 Name of Organization:   
 Designation of Organization: Head Teacher  
 Signature:   
 Date:





## Third Party Verification

I hereby declare that the rightful owner of the private land specified within the scope of the Road Improvement Project of Sainamaina Municipality project proposed for the implementation by the Sainamaina Municipality, Office of Municipal Executive, Urban Resilience and Livability Improvement Project (URLIP), Project Implementation Unit (PIU), Sainamaina, Rupandehi, Lumbini Province, Nepal With support from Ministry of Urban Development and Asian Development Bank (ADB), willingly consent to the transfer of land and assets for the project. This decision is made on a voluntary basis, with no expectation of compensation or imposition by any party. They acknowledge and agree to the handover without any conditions or financial claims.

Serial	Road	Land Owner Name	GI_village	GI_ward	Parcel	Total Area	Affected #	Sign. By Land Owner
29	Dumrat Chowk Tail Section		Tali	11	455	318.6	18.0	
30	Dumrat Chowk Tail Section	Purnabhadra Jasti	Tali	11	454	322.5	13.5	
31	Dumrat Chowk Tail Section	Muna Kumari Belbase	Tali	11	477	3,185.2	14.9	मुना
32	Dumrat Chowk Tail Section	Santoshi Belbase	Tali	11	1152	1,354.5	17.1	Santoshi
33	Dumrat Chowk Tail Section	Senkar Ghimire	Bhachana	11	274	372.5	8.0	सिङ्गल
34	Dumrat Chowk Tail Section	Tulsiwan Bhattacharya	Bhachana	11	46	1,134.4	9.0	सिङ्गल
35	Dumrat Chowk Tail Section	Shankar Prasad Ghimire	Bhachana	11	91	677.3	7.6	सिङ्गल

Name of the authorised person of third  
 Name Of Organization  
 Designation of Organization  
 Signature  
 Date: **Ramesh Bhusal**  
 Head Teacher



## Third Party Verification

I hereby declare that the rightful owner of the private land specified within the scope of the Road Improvement Project of Sainamaina Municipality project proposed for the implementation by the Sainamaina Municipality, Office of Municipal Executive, Urban Resilience and Livability Improvement Project (URLIP), Project Implementation Unit (PIU), Sainamaina, Rupandehi, Lumbini Province, Nepal With support from Ministry of Urban Development and Asian Development Bank (ADB), willingly consent to the transfer of land and assets for the project. This decision is made on a voluntary basis, with no expectation of compensation or imposition by any party. They acknowledge and agree to the handover without any conditions or financial claims.

Serial	Road	Land Owner Name	GI_village	GI_ward	Parcel	Total Area	Affected #	Sign. By Land Owner
36	Dumrat Chowk Tail Section	Shankar Prasad Ghimire	Bhachana	11	148	1,054.5	15.1	सिङ्गल
37	Dumrat Chowk Tail Section	Krishna Prasad Pandey	Bachana	11	50	612.7	5.1	कृष्ण सिङ्गल
38	Dumrat Chowk Tail Section	Laxmi Belbase	Bhachana	11	275	330.2	7.0	लक्ष्मी
39	Dumrat Chowk Tail Section	Indramani Ghimire	Bhachana	11	52	745.0	11.5	इन्द्रमणी
40	Dumrat Chowk Tail Section	Daboka Pandey	Bachana	11	111	457.2	5.1	देव पाण्डे
41	Dumrat Chowk Tail Section		Bachana	11	247	220.1	6.8	सुमाना
42	Dumrat Chowk Tail Section	Khurnand Pokharel	Bachana	11		846.6	1.3	

Name of the authorised person of third  
 Name Of Organization  
 Designation of Organization  
 Signature  
 Date: **Ramesh Bhusal**  
 Head Teacher




## Third Party Verification

I hereby declare that the rightful owner of the private land specified within the scope of the Road Improvement Project of Sainamaina Municipality project proposed for the implementation by the Sainamaina Municipality, Office of Municipal Executive, Urban Resilience and Livability Improvement Project (URILIP), Project Implementation Unit (PIU), Sainamaina, Rupandehi, Lumbini Province, Nepal With support from Ministry of Urban Development and Asian Development Bank (ADB), willingly consent to the transfer of land and assets for the project. This decision is made on a voluntary basis, with no expectation of compensation or imposition by any party. They acknowledge and agree to the handover without any conditions or financial claims.

Serial	Road	Land Owner Name	Gr. village	Gr. ward	Parcel	Total Area	Affected #	Sign. By Land Owner
43	Dumai Chowk Tail Section	Rachha Pokharel Pokharel	Bachana	11	240	3,735.5	8.1	21/11/21
44	Dumai Chowk Tail Section	Bafnu Maya Bhusal	Bachana	11	251	3,691.2	6.8	विष्णु माया
45	Dumai Chowk Tail Section	Hunkari Ghimire	Bachana	11	155	2,709.1	14.0	सुभाष
46	Dumai Chowk Tail Section		Bachana	11	107	1,354.5	-	1/1/21
47	Dumai Chowk Tail Section	Kimal Pokharel	Bachana	11	305	460.3	-	3/1/21
48	Dumai Chowk Tail Section	Chitrakala Bhandari	Bachana	11	519	1,777.8	11.8	3/1/21
49	Dumai Chowk Tail Section	Premnarayan Ghimire	Durga Tale	11	800	2,011.8	22.3	4/1

Name of the authorized Person of third party  
 Name Of Organization  
 Designation of Organization  
 Signature  
 Date: 21/11/21




## Third Party Verification

I hereby declare that the rightful owner of the private land specified within the scope of the Road Improvement Project of Sainamaina Municipality project proposed for the implementation by the Sainamaina Municipality, Office of Municipal Executive, Urban Resilience and Livability Improvement Project (URILIP), Project Implementation Unit (PIU), Sainamaina, Rupandehi, Lumbini Province, Nepal With support from Ministry of Urban Development and Asian Development Bank (ADB), willingly consent to the transfer of land and assets for the project. This decision is made on a voluntary basis, with no expectation of compensation or imposition by any party. They acknowledge and agree to the handover without any conditions or financial claims.

Serial	Road	Land Owner Name	Gr. village	Gr. ward	Parcel	Total Area	Affected #	Sign. By Land Owner
50	Dumai Chowk Tail Section		Durga Tale	11	801	152.4	9.1	
51	Dumai Chowk Tail Section	Premnarayan Ghimire	Durga Tale	11	651	2,709.1	17.0	4/1
52	Dumai Chowk Tail Section		Durga Tale	11	709	1,354.5	1.7	
53	Dumai Chowk Tail Section	Chandramani Ghimire	Durga Tale	11	852	437.1	2.8	
54	Dumai Chowk Tail Section	Ram Prasad Gaire	Durga Tale	11	656	6,772.6	15.0	
55	Dumai Chowk Tail Section	Pima Kumari Bhandari	Tali	11	720	3,691.2	4.5	
56	Dumai Chowk Tail Section	Jyotsna Devi Ghimire	Tali	11	661	2,116.4	5.4	5/1/21

Name of the authorized Person of third party  
 Name Of Organization  
 Designation of Organization  
 Signature  
 Date: 21/11/21



### Third Party Verification

I hereby declare that the rightful owner of the private land specified within the scope of the Road Improvement Project of Sainamaina Municipality project proposed for the implementation by the Sainamaina Municipality, Office of Municipal Executive, Urban Resilience and Livability Improvement Project (URLIP), Project Implementation Unit (PIU), Sainamaina, Rupandehi, Lumbini Province, Nepal With support from Ministry of Urban Development and Asian Development Bank (ADB), willingly consent to the transfer of land and assets for the project. This decision is made on a voluntary basis, with no expectation of compensation or imposition by any party. They acknowledge and agree to the handover without any conditions or financial claims.

Serial	Road	Land Owner Name	GI village	GI ward	Parcel	Total Area	Affected Area	Sign. By Land Owner
57	Dulmat Chowk Tail Section	Bannai Ghimire	Tail	11	684	1,429.2	4.1	सिमाना
58	Dulmat Chowk Tail Section	Dolanam Ghimire Ghimire	Tail	11	776	3,047.3	5.7	
59	Dulmat Chowk Tail Section		Tail	11	419	491.0	2.0	
60	Dulmat Chowk Tail Section	Chahudal Neupane	Tail	11	487	4,063.6	9.6	
61	Dulmat Chowk Tail Section		Tail	11	473	3,047.3	5.4	
62	Dulmat Chowk Tail Section	Rajul Neupane	Tail	11	767	2,556.7	11.1	सिमाना
63	Dulmat Chowk Tail Section	Tip Prasad Bhupal	Tail	11	423	1,947.1	8.4	सिमाना

Name of the authority:   
 Name of Organization:   
 Designation of Officer: Head Teacher  
 Signature:   
 Date: \_\_\_\_\_

### Third Party Verification

I hereby declare that the rightful owner of the private land specified within the scope of the Road Improvement Project of Sainamaina Municipality project proposed for the implementation by the Sainamaina Municipality, Office of Municipal Executive, Urban Resilience and Livability Improvement Project (URLIP), Project Implementation Unit (PIU), Sainamaina, Rupandehi, Lumbini Province, Nepal With support from Ministry of Urban Development and Asian Development Bank (ADB), willingly consent to the transfer of land and assets for the project. This decision is made on a voluntary basis, with no expectation of compensation or imposition by any party. They acknowledge and agree to the handover without any conditions or financial claims.

Serial	Road	Land Owner Name	GI village	GI ward	Parcel	Total Area	Affected Area	Sign. By Land Owner
64	Dulmat Chowk Tail Section	Tip Prasad Bhupal	Tail	11	420	440.2	4.1	सिमाना
65	Dulmat Chowk Tail Section	Parwati Ghimire	Gurga Tole	11	351	491.0	5.9	
66	Dulmat Chowk Tail Section	Parwati Ghimire Baral	Gurga Tole	11	949	152.4	1.6	सिमाना
67	Dulmat Chowk Tail Section	Sita Koirala	Bachana	11	324	67.7	1.1	सीता
68	Dulmat Chowk Tail Section		Batticalani	11	217	2,184.2	35.3	सिमाना
69	Dulmat Chowk Tail Section	Muktiram Ghimire	Kotiyadai	11	263	677.3	5.7	
70	Dulmat Chowk Tail Section	Kul Bahadur Kunwar	Gurga Tole	11	736	846.6	16.5	सिमाना

Name of the authority:   
 Name of Organization:   
 Designation of Officer: Head Teacher  
 Signature:   
 Date: \_\_\_\_\_



## Third Party Verification

I hereby declare that the rightful owner of the private land specified within the scope of the Road Improvement Project of Sainamaina Municipality project proposed for the implementation by the Sainamaina Municipality, Office of Municipal Executive, Urban Resilience and Livability Improvement Project (URLIP), Project Implementation Unit (PIU), Sainamaina, Rupandehi, Lumbini Province, Nepal With support from Ministry of Urban Development and Asian Development Bank (ADB), willingly consent to the transfer of land and assets for the project. This decision is made on a voluntary basis, with no expectation of compensation or imposition by any party. They acknowledge and agree to the handover without any conditions or financial claims.

Serial	Road	Land Owner Name	GI_village	GI_ward	Parcel	Total Area	Affected #	Sign. By Land Owner
71	Durmat Chowk Tail Section		Durga Tol	11	264	1,015.9	27.0	
72	Durmat Chowk Tail Section		Durga Tol	11	108	3,332.3	31.3	
73	Durmat Chowk Tail Section		Durga Tol	11	117	2,031.8	15.7	
74	Durmat Chowk Tail Section	Kul Bahadur Kuwar	Durga Tol	11	216	609.5	28.9	
75	Durmat Chowk Tail Section	Ramesh Thapa	Vachana	11	282	138.5	4.1	
76	Durmat Chowk Tail Section	Kumakala Adhikari	Vachana	11	291	999.0	51.3	
77	Durmat Chowk Tail Section	Madhavrai Gaire	Vachana	11	36	220.1	15.1	

Name of the authorized person of third-party  
 Name Of Organization:  
 Designation of Organization:  
 Signature:  
 Date:

**Ramesh Bhusal**  
 Head Teacher



## Third Party Verification

I hereby declare that the rightful owner of the private land specified within the scope of the Road Improvement Project of Sainamaina Municipality project proposed for the implementation by the Sainamaina Municipality, Office of Municipal Executive, Urban Resilience and Livability Improvement Project (URLIP), Project Implementation Unit (PIU), Sainamaina, Rupandehi, Lumbini Province, Nepal With support from Ministry of Urban Development and Asian Development Bank (ADB), willingly consent to the transfer of land and assets for the project. This decision is made on a voluntary basis, with no expectation of compensation or imposition by any party. They acknowledge and agree to the handover without any conditions or financial claims.

Serial	Road	Land Owner Name	GI_village	GI_ward	Parcel	Total Area	Affected #	Sign. By Land Owner
78	Durmat Chowk Tail Section	Basanti Neupane	Vachana	11	355	1,209.9	7.5	
79	Durmat Chowk Tail Section	Rupa Janhi	Vachana	11	166	1,333.4	5.4	
80	Durmat Chowk Tail Section	Madhav Gautam	Durga Tol	11	515	8,093.3	108.0	
81	Durmat Chowk Tail Section	Diku Sapkota	Vachana	11	507	2,476.2	48.2	
82	Durmat Chowk Tail Section	Bikram Neupane	Tali	11	524	389.4	21.2	
83	Durmat Chowk Tail Section	Ramprasad Ghimire	Tali	11		4,063.6	11.3	
84	Durmat Chowk Tail Section	Bikram Ghimire	Tali	11	1430	1,693.2	8.1	

Name of the authorized person of third-party  
 Name Of Organization:  
 Designation of Organization:  
 Signature:  
 Date:

**Ramesh Bhusal**  
 Head Teacher



## Third Party Verification

I hereby declare that the rightful owner of the private land specified within the scope of the Road Improvement Project of Sainamaina Municipality project proposed for the implementation by the Sainamaina Municipality, Office of Municipal Executive, Urban Resilience and Livability Improvement Project (URLIP), Project Implementation Unit (PIU), Sainamaina, Rupandehi, Lumbini Province, Nepal With support from Ministry of Urban Development and Asian Development Bank (ADB), willingly consent to the transfer of land and assets for the project. This decision is made on a voluntary basis, with no expectation of compensation or imposition by any party. They acknowledge and agree to the handover without any conditions or financial claims.

Serial	Road	Land Owner Name	GI village	GI ward	Parcel	Total Area	Affected Area	Sign. By Land Owner
85	Dumai Chowk Tail Section	Harlal Ghoshal	Tail	11	645	2,709.3	24.5	हरीश्वर
86	Dumai Chowk Tail Section	Bin Bahadur Pokhrel	Tail	11	869	372.5	19.8	
87	Dumai Chowk Tail Section		Tail	11	427	524.9	31.5	
88	Dumai Chowk Tail Section	Manturiya Chauhan	Tail	11	520	13,545.3	23.0	
89	Dumai Chowk Tail Section	Balkumari Ghimre	Tail	11	1223	127.0	6.1	बालकुमारी
90	Dumai Chowk Tail Section	Ram Prasad Bhusal	Vachana	11	47	948.2	4.7	
91	Dumai Chowk Tail Section	Bansuri Ghimre	Tail	11	1442	109.3	5.6	प्रतिभा

Name of the authorized Person of third party

Name Of Organization:

Designation of Organization:

Signature:

Date:

Ramesh Bhusal  
Head Teacher

## Third Party Verification

I hereby declare that the rightful owner of the private land specified within the scope of the Road Improvement Project of Sainamaina Municipality project proposed for the implementation by the Sainamaina Municipality, Office of Municipal Executive, Urban Resilience and Livability Improvement Project (URLIP), Project Implementation Unit (PIU), Sainamaina, Rupandehi, Lumbini Province, Nepal With support from Ministry of Urban Development and Asian Development Bank (ADB), willingly consent to the transfer of land and assets for the project. This decision is made on a voluntary basis, with no expectation of compensation or imposition by any party. They acknowledge and agree to the handover without any conditions or financial claims.

Serial	Road	Land Owner Name	GI village	GI ward	Parcel	Total Area	Affected Area	Sign. By Land Owner
1	Dumai Chowk Tail Section		Dumaihan	11	486	567.0	86.1	राम धनि
2	Dumai Chowk Tail Section	Ramdhani Thapa	Dumaihan	11	723	938.6	90.1	
3	Dumai Chowk Tail Section	Kabera Karki	Dumaihan	11	633	838.6	16.2	विष्णु
4	Dumai Chowk Tail Section	Gire Kumari Thapa	Dumaihan	11	14	838.6	30.1	गंडकुमारी रामधनी
5	Dumai Chowk Tail Section	Yeni Bahadur Thapa	Dumaihan	11	20	177.8	27.5	
6	Dumai Chowk Tail Section		Dumaihan	11	555	169.3	27.7	
7	Dumai Chowk Tail Section	Sarvesh Chandel	Dumaihan	11	632	677.3	45.5	सर्वेश्वरी
8	Dumai Chowk Tail Section	Pitara Khatri	Dumaihan	11	18	254.0	53.6	

Name of the authorized Person of third party Verification

Name Of Organization:

Designation of Organization:

Signature:

Date:

Surya Prakash Bhusal  
Head Teacher



## Third Party Verification

I hereby declare that the rightful owner of the private land specified within the scope of the Road Improvement Project of Sainamaina Municipality project proposed for the implementation by the Sainamaina Municipality, Office of Municipal Executive, Urban Resilience and Livability Improvement Project (URLIP), Project Implementation Unit (PIU), Sainamaina, Rupandehi, Lumbini Province, Nepal With support from Ministry of Urban Development and Asian Development Bank (ADB), willingly consent to the transfer of land and assets for the project. This decision is made on a voluntary basis, with no expectation of compensation or imposition by any party. They acknowledge and agree to the handover without any conditions or financial claims.

Serial	Road	Land Owner Name	GI village	GI ward	Parcel	Total Area	Affected Area	Sign. By Land Owner
9	Dumrat Chowk Tail Section	Panchuram/Bandhan	Jaraiya	11	672	1,015.9	151.0	राम रानि
10	Dumrat Chowk Tail Section	Surya Narayan Chaudhari Tharu	Jaraiya	11	71	372.5	144.0	अभिषेक
11	Dumrat Chowk Tail Section	Sita Regmi	Jaraiya	10	2	95.1	36.0	सिता रेग्मी
12	Dumrat Chowk Tail Section	Tek Narayan Regmi	Jaraiya	10	403	1,981.0	66.0	तेज नारायण
13	Dumrat Chowk Tail Section	Rundati Regmi	Jaraiya	11	5	118.5	27.0	रुन्दती
14	Dumrat Chowk Tail Section	Bijay Thapa	Jaraiya	11	638	507.5	8.4	बिजय थापा
15	Dumrat Chowk Tail Section	Dhanmaya Thapa	Jaraiya	11	19	228.6	7.6	धनमया
16	Dumrat Chowk Tail Section	Aurelia Paudel	Dumrahon Chow	11	663	360.9	15.6	अरुण

Name of the authorised Person of third party Verification:

Name Of Organization:

Designation of Organization:

Signature:

Date:

Surya Prakash Bhusal  
Head Teacher



## Third Party Verification

I hereby declare that the rightful owner of the private land specified within the scope of the Road Improvement Project of Sainamaina Municipality project proposed for the implementation by the Sainamaina Municipality, Office of Municipal Executive, Urban Resilience and Livability Improvement Project (URLIP), Project Implementation Unit (PIU), Sainamaina, Rupandehi, Lumbini Province, Nepal With support from Ministry of Urban Development and Asian Development Bank (ADB), willingly consent to the transfer of land and assets for the project. This decision is made on a voluntary basis, with no expectation of compensation or imposition by any party. They acknowledge and agree to the handover without any conditions or financial claims.

Serial	Road	Land Owner Name	GI village	GI ward	Parcel	Total Area	Affected Area	Sign. By Land Owner
17	Dumrat Chowk Tail Section	Dipu Kumari Thapa Magar/Om Bahadur Thapa Magar	Dumrahon Chow	11	705	1,015.9	26.1	अरुण
18	Dumrat Chowk Tail Section	Sita Thapa Magar	Dumrahon Chow	11	18	270.9	26.4	सिता
19	Dumrat Chowk Tail Section	Prern Kumari Dalami	Dumrahon Chow	11	15	270.9	26.1	प्रेम
20	Dumrat Chowk Tail Section	Tek Bahadur Thapa Magar	Dumrahon Chow	11	790	507.9	20.7	तेज
21	Dumrat Chowk Tail Section	Arbika Rana Magar	Dumrahon	11	662	406.4	29.7	अरुण
22	Dumrat Chowk Tail Section	Shivlal Kuar Kuar	Simara Bhuta	11	4	169.3	36.7	शिवल
23	Dumrat Chowk Tail Section	Shanta Bishwakarma	Simara Bhuta	11	8	72.0	14.7	शान्ता
24	Dumrat Chowk Tail Section	Mina Kumari Bishwakarma	Simara Bhuta	11	6	191.1	27.9	मिना

Name of the authorised Person of third party Verification:

Name Of Organization:

Designation of Organization:

Signature:

Date:

Surya Prakash Bhusal  
Head Teacher



## Third Party Verification

I hereby declare that the rightful owner of the private land specified within the scope of the Road Improvement Project of Sainamaina Municipality project proposed for the implementation by the Sainamaina Municipality, Office of Municipal Executive, Urban Resilience and Livability Improvement Project (URLIP), Project Implementation Unit (PIU), Sainamaina, Rupandehi, Lumbini Province, Nepal With support from Ministry of Urban Development and Asian Development Bank (ADB), willingly consent to the transfer of land and assets for the project. This decision is made on a voluntary basis, with no expectation of compensation or imposition by any party. They acknowledge and agree to the handover without any conditions or financial claims.

Serial	Road	Land Owner Name	Gr. village	Gr. ward	Parcel	Total Area	Affected Area	Sign. By Land Owner
25	Dumrat Chowk Tail Section	Mohan Devi Chaudhary	Sinara Bhata	11	659	2,243.4	168.3	महोदेवी
26	Dumrat Chowk Tail Section		Sinara Bhata	11	658	482.4	64.4	
27	Dumrat Chowk Tail Section	Binod Tasa Magar	Dumrahari	11	693	677.3	26.1	वीना
28	Dumrat Chowk Tail Section		Dumrahari	11	693	507.9	20.7	
29	Dumrat Chowk Tail Section	Tulsi Lamtaria Thapa Magar	Dumrahari	11	16	220.1	11.7	तुलसी
30	Dumrat Chowk Tail Section	Ramesh Chaudhary	Dumrahari	11	720	398.6	48.7	परमवती
31	Dumrat Chowk Tail Section	Kabiram Aryal	Laraiya	11	442	338.0	79.2	Kamala
32	Dumrat Chowk Tail Section	Premal Gaire	Laraiya	11	12	308.0	34.7	अरुण

Name of the authorised Person of third party Verification: Surya Prakash Bhushal  
 Name Of Organization: Head Teacher  
 Designation of Organization:  
 Signature:  
 Date:



## Third Party Verification

I hereby declare that the rightful owner of the private land specified within the scope of the Road Improvement Project of Sainamaina Municipality project proposed for the implementation by the Sainamaina Municipality, Office of Municipal Executive, Urban Resilience and Livability Improvement Project (URLIP), Project Implementation Unit (PIU), Sainamaina, Rupandehi, Lumbini Province, Nepal With support from Ministry of Urban Development and Asian Development Bank (ADB), willingly consent to the transfer of land and assets for the project. This decision is made on a voluntary basis, with no expectation of compensation or imposition by any party. They acknowledge and agree to the handover without any conditions or financial claims.

Serial	Road	Land Owner Name	Gr. village	Gr. ward	Parcel	Total Area	Affected Area	Sign. By Land Owner
33	Dumrat Chowk Tail Section	Ram Bahadur Bishwakarma	Laraiya	11	7	192.9	27.0	तुलसी राम
34	Dumrat Chowk Tail Section	Tuliram Regmi	Laraiya	11	402	677.3	72.9	

Name of the authorised Person of third party Verification: Surya Prakash Bhushal  
 Name Of Organization: Head Teacher  
 Designation of Organization:  
 Signature:  
 Date:

Surya Prakash Bhushal  
 Head Teacher

